33С5
Р18 Ку

Омское областное управление
народно-хозяйственного учета

РАЙОНЫ
ОМСКОЙ ОБЛАСТИ

31534

РАЙОННО-ЦЕНТРАЛЬНАЯ
БИБЛИОТЕКА
г. ТЮМЕНЬ

Омск ОМГИЗ 1936

КОНТРОЛЬНЫЙ ЛИСТОК
СРОКОВ ВОЗВРАТА

КНИГА ДОЛЖНА БЫТЬ
ВОЗВРАЩЕНА НЕ ПОЗЖЕ
УКАЗАННОГО ЗДЕСЬ СРОКА

Колич. пред. выдач. _____

3 ТМО Т. 3.600.000 З. 2622—90

В 1931 г. заканч
строительство ра
поселка Выб. р-н
рабочих зав. „Кр
заря“. Внешний
главного здани

ОМСКОЕ ОБЛАСТНОЕ УПРАВЛЕНИЕ НАРОДНО-ХОЗЯЙСТВЕННОГО УЧЕТА

310
Р-18
п05
33 С5
Р18

РАЙОНЫ ОМСКОЙ ОБЛАСТИ

31534 кф
П—39
РАЙОННО-ЦЕНТРАЛЬНАЯ БИБЛИОТЕКА г. ТЮМЕНЬ

ОМСКОЕ ОБЛАСТНОЕ ГОСУДАРСТВЕННОЕ ИЗДАТЕЛЬСТВО
ОМСК 1936

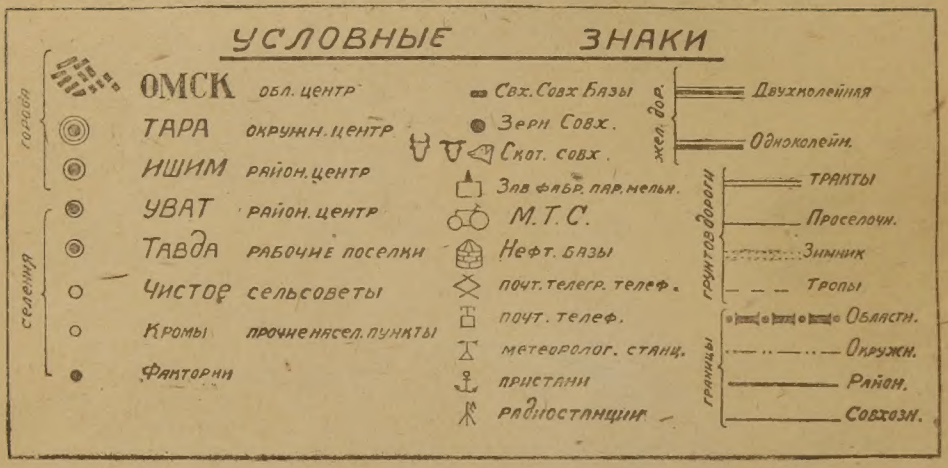
УСЛОВНЫЕ ЗНАКИ
города
ОМСК обл. центр
ТАРА окружн. центр
ИШИМ район. центр
селения
УВАТ район. центр
ТАВДА рабочие поселки
ЧИСТОЗ сельсоветы
КРОМЫ прочие нас. пункты
Фактории
Свх. Совх. Базы
Зерн Совх.
Скот. совх.
Зав фабр. пар. мельн.
М.Т.С.
Нефт. базы
почт. телегр. телеф.
почт. телеф.
метеорологич. станц.
пристани
радиостанции
жел. дор.
Двухколейная
Одноколейн.
грунтов дороги
ТРАКТЫ
Проселочн.
Зимник
Тропы
границы
Областн.
Окружн.
Район.
Совхозн.

РАЙОННО-ЦЕНТРАЛЬНАЯ
БИБЛИОТЕКА
г. ТЮМЕНЬ

ПРЕДИСЛОВИЕ

Изучение района, как центра „колхозного строительства и всякой другой хозяйственной работы в деревне", имеет для нас тем более важное значение, что удельный вес Омской области в сельском хозяйстве СССР, особенно в производстве пшеницы, весьма значителен.

В районах Омской области расположены 9 зерновых совхозов, в том числе такие крупные совхозы, как Борисовский, с посевной площадью в 30.985 га, Сосновский, с посевной площадью в 25.369 га, 63 молочномясных совхоза, 10 свиноводческих, 5 овцеводческих. По числу МТС, по энерговооруженности их Омская область быстро догоняет передовые по механизации области СССР; в отношении колхозного строительства большинство районов нашей области вплотную подошли к завершению сплошной коллективизации.

Созданная в конце 1934 г. Омская область составилась из части районов Западно-Сибирского края, Челябинской и бывш. Обско-Иртышской областей; все районы быв. Обско-Иртышской области, в том числе и два северных национальных округа—Остяко-Вогульский и Ямало-Ненецкий—вошли в Омскую область. С самого начала создания области остро ощущалась потребность в таком справочнике, в котором были бы собраны и систематизированы основные данные, отражающие экономику районов новой области.

Публикуемый справочник отнюдь не претендует на исчерпывающую полноту данных и ограничивается определенным кругом основных показателей,—минимально необходимых для того, чтобы получить представление о каждом районе, как об определенной экономической единице. Мы не даем здесь никаких физико-географических данных (климат, почва, количество осадков и пр.), так как по многим районам нашей области, в частности по северу, эти данные не вышли еще из стадии разработки.

Все районы области нами отнесены к определенной зоне, название которой поставлено под каждым районом. В такой огромной по территории области, как Омская, простирающейся от берегов Северного Ледовитого океана до степей Казахстана, зонирование, конечно, необходимо.

Вся территория Омской области разделяется на 5 зон: степную, лесостепную, лесную, северную таежную и зону лесотундры и полярной тундры.

Степная зона представляет собою открытую, равнинную безлесную степь, обширные пахотные массивы допускают высокую степень механизации посева и уборки хлебов. Характерной чертой этой зоны является недостаточное увлажнение и неравномерное выпадание осадков по годам и по месяцам вегетационного периода. Климат резко-континентальный. В этой зоне преобладают почвы черноземного типа с пятнами солонцов и солончаков.

Лесостепная зона включает в себя 27 районов, разнородных по своим естественным условиям. Южная группа районов этой зоны (Калачинский, Кормиловский, Омский, Марьяновский, Любинский, Москаленский, Исилькульский) находится на переходе к степной зоне и имеет некоторые характерные черты последней: недостаточность увлажнения, резко-континентальный климат, обширные пахотные массивы с ровным рельефом. Но залесенность здесь уже доходит до 10—15 проц.

По мере продвижения на север, в основной группе районов этой зоны степень залесения и увлажнения возрастает, увеличивается заболоченность почвы, пахотные массивы постепенно суживаются и вместе с тем увеличивается производительность естественных сенокосов и выпасов.

Северо-восточные районы лесостепной зоны (Сорокинский, Викуловский и Аромашевский) находятся уже на переходе к лесной зоне. Залесенность достигает

здесь 30—38 проц., такого же процента достигает и заболоченность. Пахотные массивы приобретают местами характер широких грив и островов, вкрапленных в болотно-лесные массивы.

Почвы в районах лесной зоны чрезвычайно разнообразны — от средних черноземов в южной группе районов до деградированных черноземов, серых лесных земель и подзолов в северной группе районов.

Лесная зона характеризуется холодным климатом и высокой степенью увлажнения, но колебания температуры здесь менее резки, чем в степной и лесостепной зоне. Площадь лесов и болот достигает 80—90 проц. от общей территории районов, пахотные массивы располагаются в виде увалов и узких грив вблизи рек. Залесные гривы и острова вкраплены также в обширные болотистые пространства. В долине Иртыша и его притоков—большие площади поемных лугов. Почвы здесь—подзолистые, песчаные и торфяно-болотные.

Северная таежная зона представляет собою естественное продолжение лесной и имеет те же, но более резко выраженные, характерные черты. Климат здесь суровый, вегетационный период короткий. Пахотоспособные гривы здесь еще уже, чем в лесной зоне. Луговые пространства Оби, Иртыша и их притоков огромны.

Зона лесотундры и полярной тундры характеризуется отсутствием высокоствольных лесов в лесотундре и полным отсутствием леса в полярной тундре; вечной мерзлотой, торфяными закисленными почвами, суровым климатом, меньшим количеством осадков, чем в северной таежной зоне.

Это зонирование принимается нами лишь как схема, которая в настоящем справочнике призвана играть исключительно лишь ориентирующую роль.

Все цифровые данные в настоящем справочнике, за небольшими исключениями, даются на 1 января 1936 г. Посевные площади—под урожаем 1935 г. Список МТС дополнен теми новыми МТС, которые организовались в I квартале 1936 г. Торговая сеть и обороты розничной торговли—по мартовской переписи 1935 г., так как более поздних данных в нашем распоряжении еще нет. Все цифровые данные приводятся на одну дату.

В составлении настоящего справочника участвовали следующие работники Омского Областного Управления Народно-Хозяйственного Учета:

т. Костин В. Ф. (промышленность);

т.т. Луценко П. К., Майзель А. Б., Орлов Г. А., Брыкин Ф. И., Ладилов Н. И., Кладова М. К. (сельское хозяйство);

т. Шепетинская Е. А. (транспорт и связь);

т.т. Митренин В. К., Басов Я. С. (товарооборот);

т. Правдина М. В. (здравоохранение);

т. Вежан Ю. Ф. (культура и подготовка кадров).

Систематизация материала, подготовка справочника к печати проведены т. Максимовым Г. М.

Общее руководство составлением справочника и редакция вошедших в его состав материалов принадлежат заместителю начальника Обл. Нархозучета А. Я. Гуревичу.

ОблУНХУ просит всех товарищей, особенно работников районов, прислать свои замечания о данном справочнике, которые будут приняты во внимание при последующих изданиях справочно-статистических материалов.

Начальник Областного Управления Народно-Хозяйственного Учета
Г. Подварков

АБАТСКИЙ РАЙОН

Лесостепная зона

Занимает **территорию** в 3 318 кв. км. Земельные **угодия** района распределяются следующим образом:

	В га	В проц.
Пахотнопригодные и пахотноспособные земли	63 058	19
Сенокосы	66 088	19,9
Пастбища	55 207	16,6
Кустарники	3 315	1
Леса	77 019	23,3
Болота	49 823	15
Под водой	9 298	2,8
Дороги, прогоны, улицы	1 963	0,6
Усадьбы	2 340	0,7
Прочие угодия	3 724	1,1

В районе 75 **населенных пунктов** сельского типа, 26 сельсоветов, 1 поселковый совет. Районный центр— **село Абатское** в 37 км. от **ст. Маслянская**, Омской ж. д.

Вся посевная площадь района—38 511 га, в том числе **яровых** посевов—30 648 га, **озимых** 7 212 га, остальная площадь под многолетними травами укоса прошлых лет. В числе яровых посевов всего **зерновых и бобовых** 28 232 га, из них

пшеницы—13 925 га, овса—10 663 га, ячменя—224 га, остальные—прочие культуры. **Техническими культурами** засеяно было в 1935 г. 283 га, в том числе **льном** 259 га, **конопляй**—22 га; **кормовыми**—1326 га, из которых 742 га—однолетние травы, 84—**корнеплоды**; **картофелем** 685 га; под овощами с семенниками было 120 га.

Всего хозяйств в районе 7069, в том числе хозяйств единоличников—1036, рабочих и служащих—1361.

81 **колхоз** об'единяет 4672 хозяйства. Процент коллективизации 84,7. Общая посевная площадь всех колхозов 29312 га. В среднем на 1 колхоз приходится 57,7 хозяйств и 361,9 га посевов.

В районе две МТС:

1. **Абатская,** — имеет 70 тракторов, общей мощностью 1304 HP, 10 комбайнов, 18 сложных молотилок, 67 плугов, 10 сеялок, 6 сноповязалок, 11 грузовых автомашин общей грузопод'емностью 25,5 т., 1 легковой автомобиль.

2. **Максимовская,** — организована в I квартале 1936 г., имеет 42 трактора, общей мощностью 696 HP.

На территории Абатского района расположены 4 молочно-мясных совхоза.

1. **Ленинский,** — посевная площадь 2670 га, совхоз имеет 19 тракторов общей мощностью 285 HP, 2 грузовые автомашины общей грузопод'емностью 3 т.; 97 рабочих лошадей, 22 рабочих вола; 1764 головы кр. рогатого скота, в т. ч. 920 коров; 518 овец и коз. Общее число рабочих 359, в т. ч. 66 временных.

2. Им. **Сомса,** — посевная площадь 1582,7 га; совхоз имеет 12 тракторов общей мощностью 170 HP; 2 грузовые автомашины общей грузопод'емностью 3 т; 96 рабочих лошадей. 57 рабочих волов; 1439 голов кр. рог. скота, в т. ч. 701 корову; 295 овец и коз; 59 свиней, в т. ч. 13 свиноматок. Общее число рабочих 264 чел., в т. ч. 15 временных.

3. **Бычковский** — посевная площадь 1345 га; совхоз имеет 11 тракторов общей мощностью 165 HP; 2 грузовые автомашины общей грузопод'емностью 3 т.; 34 рабочих лошади; 21 рабочего вола; 1353 головы кр. рог. скота, в т. ч. 668 коров; 136 овец и коз; общее число рабочих 273 ч., в т. ч. 68 временных.

4. **Майский,**—посев. площадь 1558 га; совхоз имеет 7 тракторов общей мощностью 105 HP; 1 полуторатонную грузовую автомашину; 62 рабочие лошади; 74 рабочих вола; 1349 голов кр. рог. скота, в т. ч. 662 коровы; 700 овец и коз. Общее число рабочих 256, в т. ч. 69 временных.

Животноводство района характеризуется следующими данными:

Всего **лошадей**	3994
В том числе:	
В гос. и кооп. хозяйствах	553
В колхозах	3303
У колхозников	1
У единоличников	81
У рабочих и служащих	56

1407 **кобыл** распределяются по секторам следующим образом: гос. хозяйства—142, колхозы—1212, колхозники—1, рабоч. и служ.—18, единоличники — 34. Из 3250 рабочих лошадей 459 находятся в гос. хозяйствах, 2675 в колхозах, 1 у колхозников, 69 у единоличников и 46 у рабоч. и служащих.

Всего **кр. рог. скота**	24050
В том числе:	
В гос. и кооп. хозяйствах	6089
В колхозах	8542
У колхозников	7779
У единоличников	573
У рабочих и служащих	1067

10211 **коров** распределяются по секторам следующим образом: гос. и кооп. хозяйства—3007, колхозы—2852, колхозники—3479, единоличники—297, рабочие и служащие—576.

Всего **овец**	15744
В том числе:	
В гос. и кооп. хозяйствах	1880
В колхозах	5098
У колхозников	8053
У единоличников	336
У рабочих и служащих	377
Всего **свиней**	5562
В том числе:	
В гос. и кооп. хозяйствах	284
В колхозах	560
У колхозников	3935
У единоличников	199
У рабочих и служащих	584

Из 634 **свиноматок** 376 находятся в индивидуальном пользовании колхозников, 109—в колхозах, 67—у рабочих и служащих, 60—в гос. и кооп. хозяйствах, 22—у единоличников.

В 58 МТФ, 43 ОТФ, 13 СТФ и 17 смешанных колхозных товарных фермах сосредоточены 8 183 головы кр. рог. скота, в т. ч. 2 848 коров, 5 040 овец и

коз, в т. ч. 2 838 овцематок и козоматок; 444 свиней, в т. ч. 89 свиноматок старше 9 мес.

Стоимость поставок, заготовок, госзакупа составляет 2 346 тыс. руб., из них **продукты полеводства** — 873 тыс. руб., в т. ч. **хлебозаготовки**—500,4 тыс. руб., продукты **животноводства и охоты**—515,5 тыс. руб., в т. ч. **молокопоставки**-336 тыс. руб., **госзакуп**—250,8 тыс. руб., **децзаготовки**—706,1 т. руб. От поставки и госзаготовок в среднем на 1 хозяйство приходится 411 руб., в т. ч. от полеводства—153 руб.; животноводства—258 рублей.

Из промышленных предприятий в районе имеются **3 маслозавода**, со средним годовым числом всего персонала 56, в т. ч. рабочих 55; стоимость основных производственных фондов маслозаводов —498 тыс. руб.

Торговая сеть района состоит из 44 торговых точек, из которых 40 приходится на потребительскую кооперацию, в т. ч. 35 магазинов и 5 ларьков. Общий оборот всей торговой сети составил в I квартале 1935 г. 831 тыс. руб.

Школьная сеть района состоит из 46 начальных школ, с 3 055 учащимися, и 5 неполных средних школ, с 1 275 учащимися. Учителей в начальных школах 87, в неполных средних 44.

Учреждений клубного типа в районе 101.

В районе одна **больница** на 30 коек и **одна амбулатория**.

Врачей в районе—2, среднего медицинского персонала 11 чел., низшего медперсонала 13 чел.

Почтовых агентств в районе 6, почтовых ящиков 32. 8 сельсоветов связаны телефоном с районным центром.

АЗОВСКИЙ РАЙОН

Степная зона

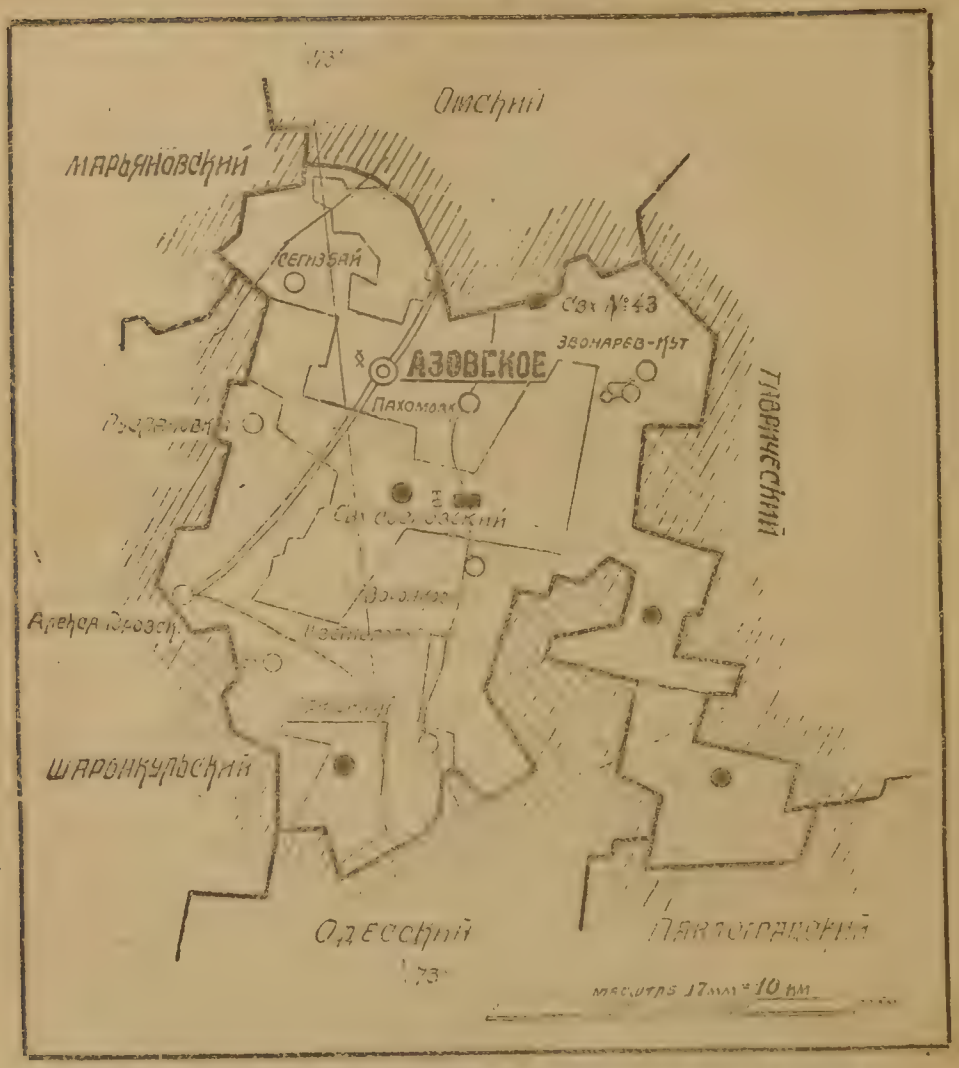

Занимает **территорию** в 1 598 кв. км. Земельные **угодия** района распределяются следующим образом:

	В га	В проц.
Пахотнопригодные и пахотноспособные земли	106 173	66,4
Сенокосы	7 145	4,5
Пастбища	21 128	13,2
Леса	20 573	13
Болота	56	—
Дороги, прогоны, улицы	855	0,5
Под водой	134	—
Усадьбы	2 243	1,4
Прочие угодия	1 468	1

В районе 91 **населенный пункт** сельского типа, 11 сельсоветов, в том числе 3 казахских и 4 немецких, 1 поселковый совет. Районный **центр — село Азовское** в 42 км. от станции **Куломзино**, Омской ж. д. По территории Азовского района проходит, на протяжении 8 км., **тракт Омск — Русская поляна.**

Вся посевная площадь 56464 га, в том числе **яровых** 55941 га, **озимых** 523 га. В числе яровых посевов всего **зерновых и бобовых** 51758 га, **из них пшеницы** 45210 га, **овса** 5005 га, **ячменя** 1171 га; **технических** 1 234 га (**конопля** 49, **под-**

солнух 823); **кормовых** 1015 га, из которых 665 га многолетние травы, 223 га **силосные культуры**, 84 га—**корнеплоды**; **картофеля** 1 742 га.

Всего хозяйств в районе 5 681, в том числе хозяйств единоличников—281, рабочих и служащих — 1 953.

70 **колхозов** об'единяют 3 447 хозяйств с 28 406 га посевов. Процент коллективизации 93,1. В среднем на 1 колхоз приходится 49,2 хозяйств и 405,8 га посевов.

В Азовском районе **две МТС**:

1. **Александровская**, —47 тракторов общей мощностью 771 HP, 15 комбайнов, 15 сложных молотилок, 43 плуга, 5 сеялок, 3 грузовых автомашины общей грузопод'емностью 4,5 т, 1 легковой автомобиль.

2. **Звонарево-Кутская**, — 50 тракторов общей мощностью 1 014 HP; 12 комбайнов, 13 сложных молотилок, 44 плуга, 6 сеялок, 2 сноповязалки, 4 грузовых автомобиля общей грузопод'емностью 6 т, 1 легковой автомобиль.

На территории Азовского района расположен **Сосновский зерносовхоз**. Общая посевная площадь его — 25 369 га. Совхоз имеет 125 тракторов общей мощностью 4543 HP, 65 грузовых автомашин общей грузопод'емностью 147,5 т, 115 рабочих лошадей, 119 рабочих волов; 692 головы кр. рог. скота, в т. ч. 206 коров. Общее число рабочих 1 336, в т. ч. 683 временных.

Животноводство района характеризуется следующими данными:

Всего **лошадей**	4 268
В том числе:	
В гос. и кооп. хозяйствах	285
В колхозах	3 380
У колхозников	292
У единоличников	93
У рабочих и служащих	218

Из 1 448 **кобыл** 1 075 сосредоточены в колхозах, 75—в гос. и кооп. хозяйствах, 174—у колхозников, 35—у единоличников, 89—у рабочих и служащих. **Рабочих лошадей** в колхозах 2 037, в гос. и кооп. хозяйствах 217, у колхозников 137, у единоличников 72, у рабочих и служащих 170.

Всего **кр. рог. скота**	11 187
В том числе:	
В гос. и кооп. хозяйствах	1 190
В колхозах	2 404
У колхозников	5 871
У единоличников	262
У рабочих и служащих	1 460

Из 4 559 **коров** 2 726 находятся в индивидуальном пользовании колхозников, 541—в колхозах, 411—в гос. и кооп. хозяйствах, 108—у единоличников, 773—у рабочих и служащих.

Всего **овец**	6 491
В том числе:	
В гос. и кооп. хозяйствах	1 011
В колхозах	1804
У колхозников	3 449
У единоличников	61
У рабочих и служащих	166
Всего **свиней**	6 444
В том числе:	
В гос. и кооп. хозяйствах	893
В колхозах	1 303
У колхозников	2 579
У единоличников	102
У рабочих и служащих	1 567

Свиноматок 671, из них 357 находятся в колхозах; в гос. хозяйствах—137; у колхозников—92; у рабочих и служащих—80; у единоличников—5.

В 4 КТФ, 16 МТФ, 14 ОТФ, 14 СТФ и 32 смешанных колхозных товарных фермах сосредоточены 161 лошадь; 1893 головы кр. рог. скота, в т. ч. 501 корова; 1 704 головы мелкого рогатого скота, в т. ч. 772 матки; 1 203 свиньи, в т. ч. 334 свиноматки старше 9 мес.

Стоимость поставок, заготовок, госзакупа составляет 1000,3 тыс. руб., из них **продукты полеводства** 702,5 тыс. руб.; в т. ч. **хлебозаготовки** 503 тыс. руб.; продукты **животноводства** и охоты 179,9 т. руб.; в т. ч. **молокопоставки** 108 тыс. руб.; **госзакуп** 34,7 тыс. р.; **доцзаготовки** 83,2 т.р. От поставок и госзаготовок в среднем на 1 хозяйство приходится 268 руб., в т.ч. от полеводства 188 руб., животноводства—80 руб.

Из **промышленных предприятий** в районе имеется 1 **маслозавод** с 3 рабочими. Стоимость основных производственных фондов маслозавода—12 тыс. руб.

Торговая сеть района состоит из 40 точек, в т. ч. 23 точки потребкооперации, 11 ОРС'ов и 6 госторговли; магазинов 39, ларьков 1. Весь оборот розничных торговых предприятий составил в I квартале 1935 г. 1 243 тыс. руб.

Школьная сеть состоит из 48 начальных школ, с 2885 учащимися; 7 неполных средних школ, с 850 учащимися, и 1 средней школы, с 705 учащимися. Учителей в начальных школах 78, в неполных средних—37, в средней—5.

Учреждений клубного типа 27.

В районе—1 **больница** на 23 койки, 2 **амбулатории**; врачей 4, в т. ч. один санитарный, среднего медперсонала 11 ч., младшего медперсонала 16 ч.

Почтовых агентств 3, почтовых ящиков 34. 3 сельсовета связаны телефоном с районным центром.

АРМИЗОНСКИЙ РАЙОН

Лесостепная зона

Занимает **территорию** в 3 157 кв. км. Земельные **угодия** района распределяются следующим образом:

	В га	В проц.
Пахотнопригодные и пахотноспособные земли	45 617	14,5
Сенокосы	52 686	16,7
Пастбища	41 014	13
Кустарники	756	0,2
Леса	35 141	11,1
Болота	84 781	27
Под водой	41 590	13,2
Дороги, прогоны, улицы	1 477	0,4
Усадьбы	14,45	0,4
Прочие угодия	11 150	3,5

В районе 53 **населенных пункта** сельского типа, 18 сельсоветов и 2 поселковых совета. Районный центр— **село Армизон**, в 80. км. от ст. **Омутинскоо**, Омской ж. д. По территории района проходит, на протяжении 20 км., **тракт Армизон—Ламенка.**

Вся посевная площадь —26 648 га. в том числе **яровых** посевов 22 437 га, **озимых** 4 213 га; В числе **яровых** посевов всего **зерновых и бобовых** 21 253 га, из них **пшеницы** 12402 га **овса** 6 185 га, **ячменя** 754 га; **технических культур** 97 га; **кормовых** 537 га, из которых 346 га **силосных культур**, 133 га корнеплодов; **картофеля**—478 га.

Всего хозяйств в районе 4 660, в том числе хозяйств единоличников 194, рабочих и служащих—1 566.

34 **колхоза** об'единяют 2 900 хозяйств, с 21 455 га посевов. Процент коллективизации—96,4. На 1 колхоз приходится в среднем 85,3 хозяйства и 631 га посевов

В Армизонском районе **одна МТС—Армизонская**, имеющая 99 тракторов об-

щей мощностью 1 723 HP, 15 комбайнов, 34 сложные молотилки, 74 плуга, 93 сеялки, 4 сноповязалки, 20 жней-лобогреек, 20 грузовых автомашин общей грузоподъемностью 43 т., 2 легковых автомобиля.

На территории района расположены **два молочно-мясных совхоза:**

1. **Краснооорловский**,—посевная площадь 1 633 га; совхоз имеет 8 тракторов общей мощностью 120 HP, 3 грузовые автомашины общей грузоподъемностью 4,5 т.; 89 рабочих лошадей, 68 рабочих волов; 1 945 голов кр. рог. скота, в т. ч. 962 коровы. Общее число рабочих 360, в т. ч. 113 временных.

2. **Раздолинский**, посевная площадь 2778 га; совхоз имеет 13 тракторов общей мощностью 197 HP, 2 грузовые автомашины общей грузоподъемностью 4 т.; 158 рабочих лошадей, 305 рабочих волов, 4 377 голов кр. рог. скота, в т. ч. 2 329 коров. Общее число рабочих 688, в т. ч. 204 временных.

Животноводство района характеризуется следующими данными:

Всего **лошадей**	1 858
В том числе:	
В гос. и кооп. хозяйствах	430
В колхозах	1 408
У единоличников	6
У рабочих и служащих	14

Из 647 **кобыл** 500 находятся в обобществленном стаде колхозов, 136—в гос. хозяйствах, 6—у единоличников, 5—у рабочих и служащих. Из 1 447 **рабочих лошадей** 1 092 принадлежат колхозам, 339—гос. хозяйствам, 6—единоличникам, 10—у рабочих и служащих.

Всего **кр. рог. скота**	17 936
В том числе:	
В гос. и кооп. хозяйствах	6 460
В колхозах	5 265
У колхозников	4 908
У единоличников	92
У рабочих и служащих	1 211

В **Краснооорловском** совхозе—1 945 голов кр. рог. скота; в **Раздолинском** совхозе—4 377 голов.

Коров в районе 7827; из них 3 337 в госхозяйствах (в Краснооорловском совхозе—962 коровы, в Раздолинском—2 329), 1562 в колхозах, 2 217 у колхозников, 41 у единоличников.

Всего **овец**	9 908
В том числе:	
В гос. и кооп. хозяйствах	929
В колхозах	5 053
У колхозников	3 338
У единоличников	62
У рабочих и служащих	526
Всего **свиней**	1 980
В том числе:	
В гос. и кооп. хозяйствах	466
В колхозах	624
У колхозников	613
У единоличников	17
У рабочих и служащих	260

Из 388 **свиноматок** 162 находятся в госхозяйствах, 145—в колхозах, 54—у колхозников, 2—у единоличников, 25—у рабочих и служащих.

В 3 КТФ, 24 МТФ, 19 ОТФ, 10 СТФ и 14 смешанных колхозных товарных фермах сосредоточены 70 лошадей; 4 887 голов кр. рог. скота, в т. ч. 1 562 коровы; 5 057 голов мелкого рог. скота, в т. ч. 2 508 маток; 591 свинья, в т. ч. 141 свиноматка старше 9 мес.

Стоимость поставок, заготовок, госзакупа составляет 1 165,1 тыс. руб., из них **продукты полеводства** 537,2 тыс. руб., в т. ч. **хлебозаготовки** 265,8 тыс. руб.; продукты **животноводства** и охоты 281,5 тыс. руб., в т. ч. **молокопоставки** 174,8 тыс. руб.; **госзакуп** 122 тыс. руб.; **децзаготовки** 224,4 тыс. руб. От поставок и госзаготовок в среднем на 1 хозяйство приходится 344 руб., в т. ч. от полеводства 174 руб., животноводства 170 руб.

Из **промышленных предприятий** в районе имеются 4 маслозавода, с 16 рабочими. Стоимость производственных фондов маслозаводов—54 тыс. руб.

Розничная торговая сеть района состоит из 43 точек,—из них 39 потребкооперации и 4 госторговли; магазинов 31, ларьков и палаток 12. Оборот розничных торговых предприятий составил в I квартале 1935 г. 362,7 тыс. руб.

Школьная сеть района состоит из 28 начальных школ, с 1 576 учащимися; 2 неполных средних школ, с 514 учащимися; 1 средней школы, с 270 учащимися. Учителей в начальных школах 54, в неполных средних 20, в средних 9.

Учреждений клубного типа —27.

Больниц в районе 2, на 40 коек; **амбулаторий** 3; врачей 3, среднего медперсонала 15 чел., низшего медперсонала 15 ч.

Почтовых агентств 9, почтовых ящиков 31. 8 сельсоветов связаны телефоном с районным центром.

АРОМАШЕВСКИЙ РАЙОН

Лесостепная зона, на переходе к лесной

Занимает **территорию** в 3 033 кв. км. Земельные **угодия** района распределяются следующим образом:

	В га.	В проц
Пахатнопригодные и пахотноспособные земли	76 620	25,3
Сенокосы	32 430	10,7
Пастбища	18 453	6,1
Кустарники	194	0,1
Леса	125 001	41,2
Болота	42 636	14
Дороги, прогоны, улицы	2 473	0,8
Под водой	1 844	0,6
Усадьбы	3 069	1
Прочие угодия	618	0,2

В районе 91 **населенный пункт** сельского типа, 32 сельсовета, в том числе 3 татарских. Районный центр — **село Аромашево**, в 64 км. от ст. Голышманово, Омской ж. д. По территории района проходит, на протяжении 48 км. **тракт Тобольск — Петропавловск**.

Вся посевная площадь — 42 822 га., в том числе посева **яровых** 30 909 га, **озимых** 11 913 га. В числе яровых посевов всего **зерновых и бобовых** 25 226 га, из них **пшеницы** 13 116 га, **овса** 9 161 га, **ячменя** 179 га; **технических** культур 3 680 га (**лен** 1 871, **конопля** 1 808); **кормовых** 224 га; из которых однолетние травы 102 га, 108 — корнеплоды; **картофеля** 1 548 га.

Всего хозяйств в районе 6 599, в том числе хозяйств единоличников 939, рабочих и служащих — 635.

92 **колхоза** об'единяют 5 025 хозяйств, с 39 022 га посевов. Процент коллекти-

визации 87,5. В среднем на 1 колхоз приходится 54,6 хозяйств и 424,2 га посевов.

В Аромашевском районе **две МТС:**

1. **Аромашевская,** — 83 трактора общей мощностью 1 674 HP, 5 комбайнов, 22 сложных молотилки, 69 плугов, 9 сеялок, 2 сноповязалки, 5 грузовых автомашин общей грузоподъемностью 7,5 т., 1 легковой автомобиль.

2. **Кротовская,** — организована в I квартале 1936 г., — 42 трактора общей мощностью 696 HP.

Животноводство района характеризуется следующими данными:

Всего **лошадей**	4 052
В том числе:	
В гос. и кооп. хозяйствах	153
В колхозах	3 754
У колхозников	4
У единоличников	87
У рабочих и служащих	54

Из 1497 **кобыл** 1 401 находятся в колхозах, 32 в гос. хозяйствах, 1 у колхозников, 41 у единоличников, 22 у рабочих и служащих. Из 3 075 **рабочих лошадей** 2 809 находятся в колхозах, 144 в гос. хозяйствах, 3 у колхозников, 74 у единоличников и 45 у рабочих и служащих.

Всего **кр. рог. скота**	17 290
В том числе:	
В гос. и кооп. хозяйствах	420
В колхозах	8 007
У колхозников	7 837
У единоличников	410
У рабочих и служащих	616

Из 6 861 **коров** 2 427 находятся в колхозах, 3 772 у колхозников, 217 у единоличников, 60 в гос. хозяйствах, 385 у рабочих и служащих.

Всего **овец**	12 142
В том числе:	
В гос. и кооп. хозяйствах	174
В колхозах	3 921
У колхозников	7 613
У единоличников	255
У рабочих и служащих	179
Всего **свиней**	6 648
В том числе:	
В гос. и кооп. хозяйствах	89
В колхозах	1 698
У колхозников	4 166
У единоличников	254
У рабочих и служащих	161

Свиноматок 891, из них 502 находятся в индивидуальном пользовании колхозников, 337 в колхозах, 18 у единоличников, 17 у рабочих и служащих и 17 в гос. хозяйствах.

В 4 КТФ, 34 МТФ, 16 ОТФ, 9 СТФ и 63 смешанных колхозных товарных фермах сосредоточены 100 лошадей; 7 529 голов кр. рог. скота, в т. ч. 2 427 коров; 3 933 головы мелкого рог. скота, в т. ч. 2 249 маток; 1890 свиней, в т. ч. 333 свиноматки старше 9 мес.

Стоимость заготовок, поставок, госзакупа составляет 2 664,8 тыс. руб., из них продукты **полеводства** 1112,7 тыс. руб., в т. ч. **хлебозаготовки** 422,5 тыс. руб.; продукты **животноводства** и охоты 546,9 тыс. руб., в т. ч. **молокопоставки** — 351 тыс. руб.; **госзакуп** — 275,5 тыс руб.; **децзаготовки** — 229,7 тыс. руб. От поставок и госзаготовок в среднем на 1 хозяйство приходится 363 руб., в т. ч. от полеводства 186 руб., животноводства — 177 руб.

Из **промышленных предприятий** в районе имеются:

1 **Аромашевский льнозавод,** с 28 рабочими; стоимость производственных фондов — 132 тыс. руб., непроизводственных — 12 тыс. руб

2. **Аромашевский пенькозавод,** с 42 рабочими; стоимость производственных фондов 354 тыс. руб., непроизводственных — 16 тыс. руб.

3. **4 маслозавода,** с 27 рабочими; стоимость производственных фондов 138 тыс. руб.

Розничная **торговая сеть** состоит из 64 точек, в том числе потребкооперации 50, госторговли 14; магазинов и лавок 48, ларьков и палаток 16. Оборот всей розничной торговой сети составил в 1 квартале 1935 г. 1 102,4 тыс руб.

Школьная сеть состоит из 49 начальных школ, с 3 198 учащимися, и 5 неполных средних школ, с 1 246 учащимися. Учителей в начальных школах 89, в неполных средних — 49.

Клубных учреждений — 19.

Сеть здравоохранения состоит из 1 **больницы** на 35 коек и 1 **амбулатории**; врачей 1, среднего медперсонала 13 чел., низшего медперсонала 16.

Почтовых агентств 6, почтовых ящиков 24. **радиоточек** 80. 4 сельсовета связаны телефоном с райцентром.

БЕРДЮЖСКИЙ РАЙОН

Лесостепная зона

Занимает **территорию** в 2903 кв. км. Земельные **угодия** района распределяются следующим образом:

	В га.	В проц.
Пахотнопригодные и пахотноспособные земли	65 008	22.4
Сенокосы	4 066	15
Пастбища	50 854	17,5
Кустарники	820	0,3
Леса	45 152	15,5
Болота	42 0 0	14,4
Дороги, прогоны, улицы	1 6 2	0,5
Под водой	31 594	11
Усадебная земля	1 581	0 5
Прочие угодия	8 569	2.9

В районе 51 **населенный пункт** сельского типа, 21 сельсовет. Районный центр—**село Бердюжье**, в 84,8 км. от ст. **Ишим**, Омской ж.д. Сообщение с Ишимом происходит по **тракту Бердюжье—Ишим**

Вся посевная площадь—28 841 га, в том числе **яровых** 23 836 га, озимых 5 005 га. В числе яровых посевов **всего зерновых и бобовых** 22 361 га, из них **пшеницы** 13 575 га, **овса** 5 470 га, **ячменя** 582 га; **технических** культур 175 га, (**лен**—103, **конопля**—7); **кормовых** 516 га, из которых **силосные культуры**—282 га, 146 га—однолетние травы; **картофеля** 684 га.

Всего хозяйств в районе—4 944, в том числе хозяйств единоличников 292, рабочих и служащих—1 139.

40 **колхозов** об'единяют 3 513 хозяйств, с 24 078 га посевов. Процент коллективизации—93,4. На 1 колхоз приходится в среднем 87,8 хозяйств и 601,9 га посевов.

В районе **две МТС:**

1. **Истошинская**,—70 тракторов общей мощностью 1 276 HP, 9 комбайнов, 10 сложных молотилок, 64 плуга, 10 сеялок, 6 сноповязалок, 3 жнеи-лобогрейки, 5 грузовых автомашин общей грузоподъемностью 7,5 т, 1 легковой автомобиль.

2. **Уктусская**,—84 трактора общей мощностью 1 458 HP, 10 комбайнов, 8 сложных молотилок, 58 плугов, 18 сеялок, 2 сноповязалки, 8 грузовых автомашин общей грузоподъемностью 13,5 т, 2 легковых автомобиля.

На территории Бердюжского района расположен **Бердюжский** молочно-мясной совхоз,—посевная площадь—3 084 га; совхоз имеет 14 тракторов общей мощностью 210 HP, 4 грузовые автомашины общей грузоподъемностью 8,5 т; 106 рабочих лошадей, 466 рабочих волов; 4 005 голов кр. рог. скота, в т. ч. 1 994 коровы; 461 голову овец и коз; 8 свиней. Общее число рабочих 669, в т. ч. 174 временных.

Животноводство района характеризуется следующими данными:

Всего **лошадей**	1 695
В том числе:	
В гос. и кооп. хозяйствах	285
В колхозах	1 368
У колхозников	1
У единоличников	10
У рабочих и служащих	30

Из 557 **кобыл** 458 находятся в колхозах, 78—в гос. хозяйствах, 1—у колхозников, 2—у единоличников, 18—у рабочих и служащих. Из 1 329 **рабоч. лошадей** 1 059 находятся в колхозах, 233—в гос. хозяйствах, 1—у колхозников,—10 у единоличников, 26—у рабочих и служащих.

Всего **кр. рог. скота**	16 754
В том числе:	
В гос. и кооп. хозяйствах	4 534
В колхозах	4 591
У колхозников	6 118
У единоличников	156
У рабочих и служащих	1 355

Из 6 839 **коров** 2 670 находятся у колхозников, 2 092—в гос. хозяйствах, 1 307—в колхозах, 70—у единоличников, 700—у рабочих и служащих.

Всего **овец**	12 294
В том числе:	
В гос. и кооп. хозяйствах	898
В колхозах	6363
У колхозников	4 509
У единоличников	58
У рабочих и служащих	466
Всего **свиней**	3 852
В том числе:	
В гос. и кооп. хозяйствах	258
В колхозах	1 176
У колхозников	1 984
У единоличников	21
У рабочих и служащих	413

Из 619 **свиноматок** 259 находятся у колхозников, 239—в колхозах, 78—в гос. хозяйствах, 42—у рабочих и служащих, 1—у единоличников.

В 4 КТФ, 29 МТФ, 22 ОТФ, 12 СТФ и 26 смешанных колхозных товарных фермах сосредоточены 135 лошадей; 4 338 голов кр. рог. скота, в т. ч. 1 307 коров; 6 750 голов мелкого рог. скота, в т. ч. 3 750 маток; 1 176 свиней, в т. ч. 239 свиноматок старше 9 месяцев

Стоимость заготовок, поставок, госзакупа составляет 1 010 тыс. руб., из них продукты **полеводства**—463,3 тыс. руб., в т. ч. **хлебозаготовки** 332,4 тыс. руб.; продукты **животноводства** и охоты 334,4 тыс. руб.; в т. ч. **молокопоставки** 200,9 тыс. руб.; **госзакуп** 176,5 тыс. руб.; **двцзаготовки** 35,8 тыс. руб. От поставок и госзаготовок в среднем на 1 хозяйство приходится 266 руб., в т. ч. от полеводства 122 р., животноводства 144 руб.

Из **промышленных предприятий** в районе имеется **5 маслозаводов**, с 28 рабочими; стоимость производственных фондов 106 тыс. руб.

Розничная **торговая сеть** состоит из 69 точек, в т. ч. 51 потребкооперации и 18 госторговли; магазинов 43, ларьков и палаток 26. Оборот розничных торговых предприятий составил в 1 квартале 1935 г. 754,4 тыс. руб.

Школьная сеть состоит из 31 начальной школы, с 1 847 учащимися, 3 неполных средних школ, с 743 учащимися, и 1 средней школы, с 330 учащимися. Учителей в начальных школах 60, в неполных средних 31, в средних 14.

Клубных учреждений — 53.

Сеть здравоохранения состоит из 1 **больницы** на 50 коек и 2 **амбулаторий**; врачей в районе 3, среднего медперсонала 27 чел., низшего медперсонала 24 чел.

Почтовых агентств 15, почтовых ящиков 24, **радиоточек** 122. 14 сельских советов связаны телефоном с районным центром.

31534
районного центра
БИБЛИОТЕКА

БОЛЬШЕРЕЧЕНСКИЙ РАЙОН

Лесостепная зона

Занимает **территорию** в 6 684 кв. км. Земельные **угодия** района распределяются следующим образом:

	В га	В проц.
Пахотнопригодные и пахотноспособные земли	130 505	19,5
Сенокосы	167 089	25
Пастбища	117 032	17,5
Кустарники	7 048	1
Леса	92 807	14
Болота	116 001	17,3
Дороги, прогоны, улицы	4 495	0,7
Под водой	19 245	2,9
Усадебная земля	3 783	0,6
Прочие угодия	10 345	1,5

В районе 163 **населенных пункта** сельского типа, 25 сельсоветов, в том числе 4 татарских. Районный центр — **село Большеречье**, на Иртыше, в 200 км. от г. Омска. Ближайшая железнодорожная станция—**Омск**. Сообщение с г. Омском происходит по тракту **Тара—Омск**, а летом водным путем, по Иртышу.

Вся посевная площадь—61 588 га, в том числе **яровых** 53 351 га, **озимых** 8 237 га. В числе яровых посевов всего **зерновых и бобовых** 45 554 га, из них **пшеницы** 19 046 га, **овса** 20 417 га, **ячменя** 358 га; **технических культур** 2 351 га (**лен**—854, **конопля**—38, **подсолнух**—36); кормовых

2 594 га, из которых 1 110 га—однолетние травы, 1 073 га—силосные культуры, 404 га—корнеплоды; **картофеля** 2 593 га.

Всего хозяйств в районе 13 264, в том числе хозяйств единоличников 474, рабочих и служащих 3 649.

129 **колхозов** об'единяют 9 141 хозяйство, с 45 076 га посевов. Процент коллективизации—95,8. В среднем на 1 колхоз приходится 70,9 хозяйств и 349,4 га посевов.

В районе **одна МТС — Кам-Курская,** — 40 тракторов общей мощностью 732 HP, 6 комбайнов, 17 сложных молотилок, 45 плугов, 2 сеялки, 3 грузовых автомашины, общей грузопод'емностью 9 т, 1 легковой автомобиль.

На территории Большереченского района расположены **8 молочно-мясных совхозов:**

1. **Чебаклинский,**—посевная площадь—1 544 га; совхоз имеет 12 тракторов общей мощностью 180 HP, 3 грузовых автомашины общей грузопод'емностью 7,5 т. Общее число рабочих 274, в т. ч. 67 временных. **Кр. рог. скота** в совхозе 1 638 голов, в т. ч. 859 коров.

2. **Красноярский,**— посевная площадь 2 197 га; совхоз имеет 20 тракторов общей мощностью 300 HP, 3 грузовые автомашины общей грузопод'емностью 6 т. Общее число рабочих 319, в т. ч. 52 временных. **Кр. рог. скота** в совхозе 1 914 голов, в т. ч. 800 коров.

3. **Криводановский,**—посевная площадь 2 070 га; совхоз имеет 9 тракторов общей мощностью 135 HP, 2 грузовые автомашины общей грузопод'емностью 3 т. Общее число рабочих 330, в т. ч. 90 временных. **Кр. рог. скота** в совхозе 1 919 голов, в т. ч. 963 коровы.

4. **Кольцовский,** — посевная площадь 1 758 га; совхоз имеет 11 тракторов общей мощностью 165 HP, 1 грузовую автомашину грузопод'емностью 1,5 т. Общее число рабочих 271, в т. ч. 31 временный. **Кр. рог. скота** в совхозе 1 669 голов, в т. ч. 855 коров.

5. **Курнобовский,** — посевная площадь 1 672 га; совхоз имеет 8 тракторов общей мощностью 120 HP, 2 грузовые автомашины общей грузопод'емностью 4 т. Общее число рабочих 323, в т. ч. 52 временных. **Кр. рог. скота** в совхозе 2 076 голов, в т. ч. 1 014 коров.

6. **Воскресенский,**— посевная площадь 1 396,7 га; совхоз имеет 12 тракторов общей мощностью 180 HP, 2 грузовые автомашины общей грузопод'емностью 5,5 т. Общее число рабочих 408, в т. ч. 146 временных. **Кр. рог. скота** в совхозе 1 860 голов, в т. ч. 840 коров.

7. **Им. Булатова,**— посевная площадь 1 251 га; совхоз имеет 13 тракторов общей мощностью 190 HP, 2 грузовые автомашины общей грузопод'емностью 5,5 т. Общее число рабочих 299, в т. ч. 42 временных. **Кр. рог. скота** в совхозе 1 987 голов, в т. ч. 902 коровы.

8. **Кольцовский,** — посевная площадь 1 085 га; совхоз имеет 10 тракторов общей мощностью 150 HP, 2 грузовые автомашины общей грузопод'емностью 3 т. Общее число рабочих 211, в т. ч. 31 временный. **Кр. рог. скота** в совхозе 1 476 голов, в т. ч. 784 коровы.

Животноводство района характеризуется следующими данными:

Всего **лошадей**	11 864
В том числе:	
В гос. и кооп. хозяйствах	1 266
В колхозах	10 266
У колхозников	15
У единоличников	108
У рабочих и служащих	209

Из 4 041 **кобылы** 3 571 находятся в колхозах, 360—в гос. хозяйствах, 8—у колхозников, 43—у единоличников, 59—у рабочих и служащих. Из 8 847 **рабочих лошадей** 7 558 находятся в колхозах, 1 009—в гос. хозяйствах (гл. обр. в совхозах), 7 у колхозников, 98—у единоличников, 175—у рабочих и служащих.

Всего **кр. рог. скота**	68 821
В том числе:	
В гос. и кооп. хозяйствах	15 312
В колхозах	34 422
У колхозников	16 647
У единоличников	272
У рабочих и служащих	2 168

Из 28 853 **коров** 13 191 находятся в колхозах, 7 222—в гос. хозяйствах (гл. обр. в совхозах), 7 045—в индивидуальном пользовании колхозников, 127—у единоличников, 1 268—у рабочих и служащих.

Всего **овец**	38 118
В том числе:	
В гос. и кооп. хозяйствах	3 029
В колхозах	9 546
У колхозников	24 297
У единоличников	294
У рабочих и служащих	952

Всего свиней	23 752
В том числе:	
В гос. и кооп. хозяйствах	1 147
В колхозах	3 535
У колхозников	16 965
У единоличников	378
У рабочих и служащих	1 727

Из 4 716 **свиноматок** 3 288 находятся в индивидуальном пользовании колхозников, 844—в колхозах, 329—в гос. хозяйствах, 198—у рабочих и служащих, 57—у единоличников.

В 5 КТФ, 118 МТФ, 53 ОТФ, 40 СТФ и 39 смешанных колхозных товарных фермах сосредоточены 194 лошади; 33 744 головы кр. рог. скота, в т. ч. 13 191 корова; 9 559 голов мелкого рог. скота, в т. ч. 5 623 матки; 3 535 свиней, в т. ч. 844 свиноматки старше 9 мес.

Стоимость заготовок, поставок, госзакупа составляет 4 880 тыс руб., из них продукты **полеводства** 1 202,9 тыс. руб., в т. ч. **хлебозаготовки** 416,8 тыс. руб., **хлебозакуп** 543,4 тыс. руб.; продукты **животноводства и охоты** 1 896,3 тыс. руб., в т. ч. **молокопоставки** 1 425,7 тыс. руб., **госзакуп** 1 329 тыс. руб.; **децзаготовки** 452,4 тыс. руб. От поставок и госзаготовок в среднем на 1 хозяйство приходится 508 руб., в т. ч. от полеводства 125 руб., животноводства 383 руб.

Из **промышленных предприятий** в Большереченском районе имеется **5 маслозаводов**, с 206 рабочими; стоимость производственных фондов 1 259 тыс. руб.

Розничная торговая сеть района состоит из 99 точек, в т. ч. 81 потребкооперации и 18 госторговли; магазинов 75, ларьков и палаток 24. Оборот розничных торговых предприятий составил в I квартале 1935 г. 2 368 тыс. руб.

Школьная сеть состоит из 98 начальных школ, с 6 478 учащимися; 10 неполных средних школ, с 2 224 учащимися; 1 средней школы, с 572 учащимися. Учителей в начальных школах 158, в неполных средних—67, в средней—18.

Клубных учреждений—72.

Сеть здравоохранения состоит из 3 **больниц** на 35 коек, 5 **амбулаторий** врачей в районе 2, среднего медперсонала 12 чел., низшего медперсонала 36 чел.

Почтозых отделений в районе 1, почтовых агентств 11, почтовых ящиков 129, **радиоточек** 135. 2 сельсовета связаны с районным центром телефоном и один сельсовет телеграфом.

ВЕЛИЖАНСКИЙ РАЙОН

Лесная зона

Занимает **территорию** в 2308 кв. км. Земельные **угодия** района распределяются следующим образом:

	В га	В проц.
Пахатнопригодные и пахотноспособные земли	39951	17,3
Сенокосы	20341	8,8
Пастбища	5639	2,4
Леса	95389	41,3
Кустарники	154	—
Болота	61683	26,7
Дороги, прогоны и улицы	137	—
Под водой	2059	1,1
Усадьбы	2003	0,9
Прочие угодия	3456	1,5

В районе 111 **населенных пунктов** сельского типа, 18 сельсоветов, в том числе 3 татарских. Районный центр—**село Велижанское**, в 44 км от Тюмени. Ближайшая железнодорожная станция—**Тюмень** ж. д. им. Кагановича. Сообщение с Тюменью происходит по **тракту Тюмень—В. Тавда.**

Вся посевная площадь—20 477 га, в том числе **яровых** 14 002 га, **озимых** 6 456, остальная под многолетними травами посева прошлых лет. В числе яровых посевов всего **зерновых и бобовых** 12 327 га, из них **пшеницы** 4 958 га, **овса** 5 551 га, **ячменя** 610 га; **технических** культур 454 га (**лен** 438, **конопля** 16); **кормовых** 71 га, из которых 33 га—однолетние травы, 25 га—корнеплоды; **картофеля** 1 056 га.

Всего хозяйств в районе 4 748, в том числе хозяйств единоличников 1 375, рабочих и служащих—659.

85 **колхозов** об'единяют 2 714 хозяйств с 15437 га посевов. Процент коллективи-

зации 67,7. В среднем на 1 колхоз приходится 31,9 хозяйств и 181,6 га посевов.

В Велижанском районе **одна МТС—Искинская**,—27 тракторов общей мощностью 471 HP, 6 комбайнов, 8 сложных молотилок, 29 плугов, 14 сеялок, 4 грузовые автомашины общей грузоподъемностью 6 т, 1 легковой автомобиль.

На территории Велижанского района расположен **конесовхоз**; его посевная площадь 540,1 га; совхоз имеет 10 тракторов общей мощностью 150 HP, 1 полуторатонную грузовую автомашину; 37 рабочих лошадей, 106 племенных лошадей, в т. ч. 62 взрослых (из них 58 кобыл); 39 голов кр. рог. скота, в т. ч 27 коров, 112 свиней, в т. ч. 25 свиноматок Общее число рабочих 135, в т. ч. 71 временный.

Животноводство района характеризуется следующими данными:

Всего **лошадей**	3 730
В том числе:	
В гос. и кооп. хозяйствах	219
В колхозах	2 559
У колхозников	3
У единоличников	855
У рабочих и служащих	84

Из 1 477 **кобыл** 977 находятся в колхозах, 379—у единоличников, 96—в гос. хозяйствах, 25—у рабочих и служащих. Из 2 860 **рабочих лошадей** 1 999 находятся в колхозах, 687—у единоличников, 104—в гос. хозяйствах, 70—у рабочих и служащих.

Всего **кр. рог. скота**	8 206
В том числе:	
В гос. и кооп. хозяйствах	258
В колхозах	1 456
У колхозников	4 554
У единоличников	1 580
У рабочих и служащих	358

Из 3 681 **коровы** 2 150 находятся у колхозников, 714—у единоличников, 472—в колхозах, 105—в гос. хозяйствах, 240—у рабочих и служащих.

Всего **овец**	9 873
В том числе:	
В гос. и кооп. хозяйствах	132
В колхозах	413
У колхозников	6 971
У единоличников	2 254
У рабочих и служащих	103
Всего **свиней**	7 761
В том числе:	
В гос. и кооп. хозяйствах	342
В колхозах	611
У колхозников	4 467
У единоличников	2 101
У рабочих и служащих	240

Из 1 393 **свиноматок** 747 находятся в индивидуальном пользовании колхозников, 390—у единоличников, 129—в колхозах, 103—в гос. хозяйствах, 24—у рабочих и служащих.

В 1 КТФ, 20 МТФ, 6 ОТФ, 6 СТФ и 29 смешанных колхозных товарных фермах сосредоточены 20 лошадей; 1 450 голов кр. рог. скота, в т. ч. 472 коровы; 413 голов мелкого рог. скота, в т. ч. 244 матки; 603 свиньи, в т. ч. 123 свиноматки старше 9 месяцев.

Стоимость заготовок, поставок, госзакупа составляет 709,2 тыс. руб., из них продукты **полеводства** 459,6 тыс. р., в т. ч. **хлебозаготовки** 292,5 тыс. руб., продукты **животноводства и охоты** 228,5 тыс. руб.; в т. ч. **молокопоставки** 136,8 тыс руб., **госзакуп** 21,1 тыс. руб. От поставок и госзаготовок в среднем на 1 хозяйство приходится 173 руб., в т. ч. от полеводства 112 руб., животноводства 61 руб.

Из **промышленных предприятий** в Велижанском районе имеются **2 маслозавода**, с 16 рабочими; стоимость производственных фондов 22 тыс. руб.

Розничная торговая сеть района состоит из 34 точек, в т. ч. 25 потребкооперации и 9 госторговли; магазинов и лавок 32, ларьков 2. Оборот розничных торговых предприятий составил в I квартале 1935 г. 649,4 тыс. руб.

Школьная сеть состоит из 42 начальных школ, с 2 864 учащимися; и 4 неполных средних школ с 315 учащимися. Учителей в начальных школах 83, в неполных средних 13.

Клубных учреждений—41.

Лечебная сеть состоит из 1 **амбулатории**; врачей в районе 1, среднего медперсонала 4 чел.

Почтовых агентств 8, почтовых ящиков 15. 10 сельсоветов связаны телефоном с районным центром.

ВЕРХНЕ-ТАВДИНСКИЙ РАЙОН

Лесная зона

Занимает **территорию** в 6 346 кв. км. Земельные **угодия** района распределяются следующим образом:

	В га	В проц.
Пахотнопригодные и пахотноспособные земли	16 023	2,5
Сенокосы	14 100	2,2
Пастбища	11 050	1,7
Леса	305 712	48,3
Болота	265 190	41,8
Под водой	17 829	2,8
Дороги, прогоны, улицы	2 208	0,3
Усадьбы	1 450	0,2
Прочие угодия	1 033	0,2

В районе 76 **населенных пунктов** сельского типа, 11 сельсоветов, 1 поселковый совет. Районный центр—**рабочий поселок Верхняя Тавда**, на судоходной реке Тавде, на ж. д. им. Кагановича. Железнодорожной веткой поселок Тавда соединен с г. **Свердловском**. Сообщение с Тюменью—по **тракту Тюмень—В. Тавда**, протяжением 182 км.

Вся посевная площадь 11 603 га, в том числе **яровых** 7 680 га, **озимых** 3 916 га, остальная под многолетними травами укоса прошлых лет. В числе яровых посевов всего **зерновых и бобовых** 5 813 га, из них **пшеницы** 2 520 га, **овса** 2 405 га, **ячменя** 130 га; **технических** культур 139 га (**лен**—135, **конопля**—4); **кормовых** 293 га, из которых 203 га под однолетними травами, 73 га под корнеплодами; **картофеля** 1 253 га.

Всего хозяйств в районе 3 144, в том числе хозяйств единоличников 372, рабочих и служащих—1 099.

48 **колхозов** об'единяют 1 673 хозяйства, с 7 942 га посевов. Процент коллективизации 83,8. В среднем на 1 колхоз приходится 34,9 хозяйства и 165,5 га посевов.

Животноводство района (без поселка Верхняя-Тавда) характеризуется следующими данными:

Всего **лошадей**	1 911
В том числе:	
В гос. и кооп. хозяйствах	214
В колхозах	1 386
У колхозников	1
У единоличников	100
У рабочих и служащих	210

Из 602 **кобыл** 454 находятся в колхозах, 54—в гос. хозяйствах, 34—у единоличников, 60—у рабочих и служащих. Из 1 594 **рабочих лошадей** 1 127 находятся в колхозах, 190—в гос. хозяйствах, 1—у колхозников, 80—у единоличников, 196—у рабочих и служащих.

Всего **кр. рог. скота**	5 989
В том числе:	
В гос. и кооп. хозяйствах	396
В колхозах	2 194
У колхозников	2 271
У единоличников	211
У рабочих и служащих	917

Из 2 845 **коров** 1 155 находится в индивидуальном пользовании колхозников, 769—в колхозах, 122—в гос. хозяйствах, 119—у единоличников, 680—у рабочих и служащих.

Всего **овец**	2 425
В том числе:	
В гос. и кооп. хозяйствах	45
В колхозах	556
У колхозников	1 628
У единоличников	100
У рабочих и служащих	96
Всего **свиней**	6 660
В том числе:	
В гос. и кооп. хозяйствах	487
В колхозах	1 317
У колхозников	3 933
У единоличников	364
У рабочих и служащих	559

Из 1 210 **свиноматок** 763 находятся в индивидуальном пользовании колхозников, 237—в колхозах, 108—в гос. хозяйствах, 59—у единоличников, 43—у рабочих и служащих.

Поголовье скота в поселке Верхняя-Тавда: 709 лошадей, из них 332 – в гос. хозяйствах; из 177 **кобыл** 74 находятся в гос. хозяйствах; из 636 **рабочих лошадей** 299—в гос. хозяйствах. **Кр рог. скота** всего 1 765 голов, из них 83—в гос. хозяйствах; из 1 539 **коров** 37 находятся в гос. хозяйствах. **Овец** всего 69, из коих 39—в гос. хозяйствах, 30—у рабочих и служащих. **Свиней** всего 1 128, из них 548—в гос. хозяйствах, 580—у рабочих и служащих; из 174 **свиноматок** 158 находятся в гос. хозяйствах, 16—у рабочих и служащих.

В 1 КТФ, 18 МТФ, 6 ОТФ, 16 СТФ и 24 смешанных колхозных товарных фермах сосредоточены 46 лошадей 2 193 головы кр. рог. скота, в т. ч. 769 коров; 556 голов мелкого рог. скота, в т. ч. 292 матки; 1 312 свиней, в т. ч. 237 свиноматок старше 9 мес.

Стоимость заготовок, поставок, госзакупа составляет 739,2 тыс. руб., из них продукты **полеводства** 256,2 тыс. руб., в т. ч. **хлебозаготовки** 124,9 тыс. руб., продукты **животноводства** и **охоты** 201.7 тыс. руб., в т. ч. **молокопоставки** 97,5 тыс. руб.; **госзакуп**—28,5 тыс. руб., **децзаготовки**—252,8 тыс руб. От поставок и госзаготовок в среднем на 1 хозяйство приходится 361 руб., в т. ч. от полеводства 125 руб., животноводства 236 руб.

Из **промышленных предприятий** в В.-Тавдинском районе имеются:

1. **Леспромхоз**, с 879 рабочими (всего персонала 998 чел.); стоимость производственных фондов 638 тыс. руб., непроизводственных—860 тыс. руб.

2. **Лесобиржа** с 639 рабочими (всего персонала 683 чел.); стоимость производственных фондов 585 тыс. руб., непроизводственных—378 тыс. руб.

3. **Тавдинский лесокомбинат им. Куйбышева,** в составе двух лесопильных заводов: № 8 и № 7—9. Всего персонала 2 226 чел., в т. ч. рабочих 1 817 чел.;

стоимость производственных фондов 10 737 тыс. руб., непроизводственных—4 063 тыс. руб.

4. **2 маслозавода**, с 17 рабочими; стоимость производственных фондов 31 тыс. руб.

Розничная торговая сеть района, без поселка Верхняя-Тавда, состоит из 41 точки, в том числе 18 потребкооперации, 12 госторговли и 11 ОРС'ов. Оборот розничных торговых предприятий составил в I квартале 1935 г. 944 тыс. руб.

В поселке Верхняя-Тавда 44 розничные торговые точки, в том числе 14 потребкооперации, 10 прочей кооперации, 12 госторговли и 8 ОРС'ов. Оборот розничных торговых предприятий составил в I квартале 1935 г. 2 538,4 тыс. руб.

Школьная сеть состоит из 32 начальных школ с 3 366 учащимися; 7 неполных средних школ, с 1 9 0 учащимися и 1 средней школы, с 861 учащимся. Учителей в начальных школах 86, в неполных средних 52, в средней 18.

Клубных учреждений—19.

Сеть здравоохранения состоит из 1 **больницы** на 120 коек, 1 **амбулаторий**; врачей в районе 9, среднего медперсонала 86 чел., низшего медперсонала 86 чел.

Почтовых агентств в районе 11, почтовых ящиков 34, **радиоточек** 694. 6 сельсоветов связаны телефоном с районным центром.

ВИКУЛОВСКИЙ РАЙОН

Лесостепная зона, на переходе к лесной

Занимает **территорию** в 6 555 кв. км. **Земельные угодия** района распределяются следующим образом:

	В га	В проц.
Пахотнопригодные и пахотноспособные земли	80 916	12,3
Сенокосы	53 221	8.1
Пастбища	31 414	4,8
Кустарники	26 681	4,1
Леса	201 261	30,7
Болота	243 278	37,2
Под водой	9 350	1,4
Дороги, прогоны и улицы	2 502	0,4
Усадебная земля	3 460	0,5
Прочие угодия	3 396	0,5

В районе 102 **населенных пункта** сельского типа, 36 сельсоветов. Районный центр—**село Викулово**, в 128 км. от г. Ишима. Ближайшая железнодорожная станция—**Ишим**, Омской ж. д. Сообщение с г. Ишимом происходит по тракту через село Сорокино. Расстояние от Викулова до Сорокина 55 км.

Вся посевная площадь—33 437 га, в том числе **яровых** 23 995 га, **озимых** 9 442 га. В числе яровых посевов всего **зерновых и бобовых** 20 976 га, из них **пшеницы** 10 368; **овса** 6 164 га; **ячменя** 173 га; **технических** культур 1 794 га (**лен** 1 662, **конопля** 132); **кормовых** 88 га, из которых 58 га корнеплоды; **картофеля** 1 028 га.

Всего хозяйств в районе 7 549, в том числе хозяйств единоличников 1 938, рабочих и служащих—865.

110 **колхозов** об'единяют 4 746 хозяйств, с 27 288 га посевов. Процент коллективизации 74,4. В среднем на 1 колхоз приходится 43,1 хозяйства и 248,1 га посевов.

В Викуловском районе **одна МТС—Малаховская**,—48 тракторов общей мощностью 918 HP, 2 комбайна, 13 сложных молотилок, 50 плугов, 8 сеялок, 4 сноповязалки, 11 грузовых автомашин общей грузоподъемностью 27 т, 1 легковой автомобиль.

Животноводство района характеризуется следующими данными:

Всего **лошадей**	4 351
В том числе:	
В гос. и кооп. хозяйствах	247
В колхозах	3 633

У колхозников	6
У единоличников	440
У рабочих и служащих	25

Из 1 638 **кобыл** 1 341 находятся в колхозах, 206—у единоличников, 1—у колхозников, 80—в гос. хозяйствах, 10—у рабочих и служащих. Из 3 577 **рабочих лошадей** 2 977 находятся в колхозах, 2—у колхозников, 354 — у единоличников, 221—в гос. хозяйствах, 23—у рабочих и служащих.

Всего **кр. рог. скота**	18 328
В том числе:	
В гос. и кооп. хозяйствах	1 336
В колхозах	8 089
У колхозников	6 980
У единоличников	1 225
У рабочих и служащих	698

Из 7 546 **коров** 3 490 находятся в индивидуальном пользовании колхозников, 2 561—в колхозах, 633 — у единоличников, 417—в гос. хозяйствах, 445 у рабочих и служащих.

Всего **овец**	13 990
В том числе:	
В гос. и кооп. хозяйствах	1 352
В колхозах	1 935
У колхозников	8 872
У единоличников	1 520
У рабочих и служащих	311
Всего **свиней**	9 417
В том числе:	
В гос. и кооп. хозяйствах	288
В колхозах	495
У колхозников	6 608
У единоличников	1 569
У рабочих и служащих	457

Из 1 923 **свиноматок** 1 411 находятся в индивидуальном пользовании колхозников, 218 — у единоличников, 152—в гос. хозяйствах, 73—в колхозах, 69—у рабочих и служащих.

В 3 КТФ, 57 МТФ, 27 ОТФ, 9 СТФ и 22 смешанных колхозных товарных фермах сосредоточены 129 лошадей; 7 681 голова кр. рог. скота, в т. ч. 2 561 корова; 1 892 головы мелкого рог. скота, в т. ч. 914 маток; 457 свиней, в т. ч. 66 свиноматок старше 9 мес.

Стоимость заготовок, поставок, госзакупа составляет 2 302,2 тыс. руб., из них продукты **полеводства** 834,2 тыс. руб., в т. ч. **хлебозаготовки** 512,3 тыс. руб.; продукты **животноводства и охоты** 641,7 тыс. руб.; в т. ч. **молокопоставки** 378,87 тыс. руб., **госзакуп** 506,9 тыс. руб.; **доцзаготовки** 319,4 тыс. руб. От поставок и госзаготовок в среднем на 1 хозяйство приходится 345 руб., в т. ч. от полеводства 125 руб, животноводства 220 руб.

Из **промышленных предприятий** в Викуловском районе имеются:

1. **12 маслозаводов**, с 26 рабочими; стоимость производственных фондов 459 тыс. руб.

2. **Льнозавод** в дер. Юшкове, с 11 рабочими; стоимость производственных фондов 125 тыс. руб.; непроизводственных—2 тыс. руб.

Розничная торговая сеть района состоит из 67 точек, в том числе 53 потребкооперации и 14 госторговли; магазинов 61, ларьков и палаток 6. Оборот розничных торговых предприятий составил в 1 квартале 1935 г. 915,3 тыс. руб.

Школьная сеть состоит из 50 начальных школ, с 3 104 учащимися, 7 неполных средних школ, с 1 104 учащимися, и 1 средней школы, с 285 учащимися. Учителей в начальных школах 95, в неполных средних 41, в средней 11.

Клубных учреждений—53.

Сеть здравоохранения состоит из 1 **больницы** на 50 коек и 2 **амбулаторий**; врачей в районе 3, среднего медперсонала 16 чел., низшего медперсонала 16 чел.

Почтовых агентств в районе 18, почтовых ящиков 25, **радиоточек** 110. 14 сельсоветов связаны телефоном с районным центром.

ГОЛЫШМАНОВСКИЙ РАЙОН

Лесостепная зона

Занимает **территорию** в 4 018 кв. км. Земельные **угодия** района распределяются следующим образом:

	В га	В проц.
Пахотнопригодные и пахотноспособные земли	107 816	27
Сенокосы	53 946	13,4
Пастбища	28 464	7,1
Кустарники	1 048	0,3
Леса	154 482	38,4
Болота	43 201	10,7
Под водой	3 153	0,7
Дороги, прогоны, улицы	2 929	0,8
Усадебная земля	4 110	1
Прочие угодия	2 710	0,6

В районе 116 **населенных пунктов** сельского типа, 36 сельсоветов. Районный центр—село **Катышка** при ст. **Голышманово**, Омской жел. дороги.

Вся посевная площадь — 48 237 га, в том числе **яровых** 36 632 га, **озимых** 11 605 га. В числе яровых посевов всего **зерновых и бобовых** 32548 га, из них **пшеницы** 17385 га, **овса** 10 663 га, **ячменя** 129 га; **технических** культур 1 468 га (**лен** 1 033, **конопля** 400); **кормовых**

1 132 га, из которых 467 га—**силосные культуры**, 368 га—**корнеплоды**; 223 га—однолетние травы; **картофеля** 1 280.

Всего хозяйств в районе 8 239, в том числе хозяйств единоличников 640, рабочих и служащих—2 764.

80 **колхозов** об'единяют 4 835 хозяйств, с 39 906 га посевов. Процент коллективизации 91,8. В среднем **на** 1 колхоз приходится 60,4 хозяйства и 498,8 га посевов.

В Голышмановском районе **две МТС:**

1. **Голышмановская**,—104 трактора общей мощностью 1 857 HP, 17 комбайнов, 28 сложных молотилок, 97 плугов, 31 сеялка, 8 грузовых автомашин общей грузопод'емностью 13 т, 1 легковой автомобиль.

2. **Ражевская**,—60 тракторов общей мощностью 1 098 HP, 4 комбайна, 11 сложных молотилок, 48 плугов, 12 сеялок, 1 сноповязалка, 7 грузовых автомашин общей грузопод'емностью 13,5 т, 1 легковой автомобиль.

На территории Голышмановского района расположено **три совхоза:**

1. **Ламенский**, молочно-мясной,—посевная площадь 1 939 га; совхоз имеет 13 тракторов общей мощностью 223 HP, 2 грузовые автомашины общей грузопод'емностью 4 т. **Кр. рог. скота** в совхозе 1 960 голов, в т. ч. 1 000 коров. Общее число рабочих 388, в т. ч. 153 временных.

2. **Медвежский**, молочно-мясной,—посевная площадь 1 467 га; совхоз имеет 10 тракторов общей мощностью 150 HP; 2 грузовые автомашины общей грузопод'емностью 3 т. **Кр. рог. скота** в совхозе 1 589 голов, в т. ч. 900 коров. Общее число рабочих 279, в т. ч. 39 временных.

3. **Голышмановский**, молочно-мясной,—посевная площадь 2 560 га; совхоз имеет 21 трактор общей мощностью 270 HP, 2 грузовые автомашины общей грузопод'емностью 5,5 т; 139 рабочих лошадей, 204 рабочих вола; 3893 головы **кр. рог. скота**, в т. ч. 1 763 коровы; 327 овец и коз; 196 свиней, в т. ч. 51 матку. Общее число рабочих 908, в т. ч. 332 временных.

Животноводство района характеризуется следующими данными:

Всего **лошадей**	3772
В том числе:	
В гос. и кооп. хозяйствах	615
В колхозах	2964
У колхозников	2
У единоличников	85
У рабочих и служащих	106

Из 1368 **кобыл** 1086 находятся в колхозах, 185—в гос. хозяйствах (гл. обр. в совхозах), 2—у колхозников, 40—у единоличников, 55—у рабочих и служащих. Из 2 989 **рабочих лошадей** 2 306 находятся в колхозах, 515—в гос. хозяйствах (гл. обр. в совхозах), 2—у колхозников, 75—у единоличников, 91—у рабочих и служащих.

Всего кр. рог. скота	26 943
В том числе:	
В гос. и кооп. хозяйствах	8 074
В колхозах	7 962
У колхозников	8 059
У единоличников	431
У рабочих и служащих	2 417

Из 11 681 **коровы** 3858 находятся в гос. хозяйствах (гл. обр. в совхозах), 3 975—у колхозников, 2 102—в колхозах, 207—у единоличников, 1 539—у рабочих и служащих.

Всего **овец**	16 278
В том числе:	
В гос. и кооп. хозяйствах	1 470
В колхозах	4 420
У колхозников	8 996
У единоличников	320
У рабочих и служащих	1 072
Всего **свиней**	8 683
В том числе:	
В гос. и кооп. хозяйствах	661
В колхозах	2342
У колхозников	4782
У единоличников	215
У рабочих и служащих	683

Из 1 173 **свиноматок** 550 находятся в индивидуальном пользовании колхозников, 325—в колхозах, 205—в гос. хозяйствах, 65—у рабочих и служащих, 28—у единоличников.

В 4 КТФ, 44 МТФ, 25 ОТФ, 15 СТФ и 58 смешанных колхозных товарных фермах сосредоточены 115 лошадей; 7 462 головы кр. рог. скота, в т. ч. 2 101 корова, 4 421 голова мелкого рог. скота, в т. ч. 2 412 маток; 2 342 свиньи, в т. ч. 325 **свиноматок** старше 9 мес.

Стоимость заготовок, поставок, госзакупа составляет 2 502,8 тыс. руб., из них продукты **полеводства** 846,7 тыс. руб., **в т. ч. хлебозаготовки** 496,7 тыс. руб.;

продукты **животноводства и охоты** 588,2 **тыс.** руб., в т. ч. **молокопоставки** 373,4 тыс. руб.; **госзакуп** 265 тыс. руб.; **доп. заготовки** 802,9 тыс. руб. От поставок и госзаготовок в среднем на 1 хозяйство приходится 457 руб., в т. ч. от полеводства 155 руб., животноводства 302 руб.

Из **промышленных предприятий** в Голышмановском районе имеются:

1. **4 маслозавода**, с 19 рабочими; стоимость производственных фондов 183 тыс. руб.

2 **Льнозавод** в дер. Катышке, с 12 рабочими; стоимость производственных фондов 145 тыс. руб., непроизводственных 11 тыс.

Розничная торговая сеть района состоит из 80 точек, в том числе 67 потребкооперации, 13 госторговли; магазинов 76, ларьков 4. Оборот розничных торговых предприятий составил в I квартале 1935 г. 1 477,6 тыс. руб.

Школьная сеть состоит из 58 начальных школ, с 3 506 учащимися; 6 неполных средних школ, с 1 475 учащимися и 1 средней школы, с 766 учащимися. Учителей в начальных школах 91, в неполных средних 51, в средней 25.

Клубных учреждений—54.

Лечебная сеть состоит из 4 **больниц** на 60 коек и 4 **амбулаторий**. Врачей в районе 5, среднего медперсонала 13 чел., низшего медперсонала—37 чел.

Почтовых агентств в районе 11, почтовых ящиков 50, **радиоточек** 136.

17 сельсоветов связаны телефоном с районным центром.

ГОРЬКОВСКИЙ РАЙОН

Лесостепная зона

Занимает **территорию** в 4 927 кв. км. Земельные **угодия** района распределяются следующим образом:

	В га	В проц.
Пахотнопригодные и пахотноспособные земли	178 009	36,1
Сенокосы	82 640	16,8
Пастбища	87 983	17,9
Кустарники	5 106	1
Леса	60 191	12,2
Болота	33 274	6,8
Под водой	8 670	1,8
Дороги, прогоны и улицы	3 637	0,7
Усадебная земля	6 356	1,3
Прочие угодия	26 805	5,4

В районе 111 **населенных пунктов** сельского типа, 26 сельсоветов, в том числе 1 казахский и 2 немецких. Районный центр—**село Иконниково**, в 42 км от ст. **Калачинок**, Омской ж. д.

Сообщение с Калачинском происходит по тракту.

Вся посевная площадь—69 129 га, в том числе **яровых** 62 670 га, **озимых** 5 512 га, остальная под многолетними травами укоса прошлых лет. В числе яровых посевов всего **зерновых и бобовых** 54 392 га, из них **пшеницы** 26 340 га, **овса** 21 896 га, **ячменя** 2 311 га, **технических** культур 2 070 га (**лен** 829, **конопля** 200, **подсолнух** 72); **кормовых** 3 404 га, из которых однолетних трав 1 852 га, **силосных культур** 1 231 га, корнеплодов 314 га; **картофеля** 2 464 га.

Всего хозяйств в районе 11 760, в том числе хозяйств единоличников 753, рабочих и служащих 3 305.

102 **колхоза** об'единяют 7 702 хозяйства, с 49 053 га посевов. Процент коллективизации 92,3. В среднем на 1 колхоз приходится 75,5 хозяйств и 480,9 га посевов.

В Горьковском районе **две МТС:**

1. **Иконниковская**,—47 тракторов общей мощностью 903 HP, 6 комбайнов, 17 сложных молотилок, 43 плуга, 17 сеялок, 2 сноповязалки, 8 грузовых автомашин общей грузопод'емностью 18 т.

2. **Серебрянская**,—48 тракторов общей мощностью 918 HP, 12 сложных молотилок, 39 плугов, 6 сеялок, 7 грузовых автомашин общей грузопод'емностью 21 т, 1 легковой автомобиль.

На территории Горьковского района находятся **9 совхозов:**

1. **Алексеевский,** молочно-мясной,—посевная площадь 1 456,4 га; совхоз имеет 13 тракторов общей мощностью 195 HP; 2 грузовые автомашины общей грузоподъемностью 3 т; 85 рабочих лошадей и 25 рабочих волов; 1 824 головы кр. рог. скота, в т. ч. 823 коровы; 411 овец и коз; 22 свиньи, в т. ч. 10 свиноматок. Общее число рабочих 325, в т. ч. 45 временных.

2. **Иконниковский,** молочно-мясной,—посевная площадь 2 371 га; совхоз имеет 19 тракторов общей мощностью 280 HP; 3 грузовые автомашины общей грузоподъемностью 6 т; 109 рабочих лошадей и 63 рабочих вола; 2 037 голов кр. рог. скота, в т. ч. 947 коров; 461 овец и коз; 60 свиней, в т. ч. 22 свиноматки. Общее число рабочих 344, в т. ч 60 временных.

3. **Краснополянский,** молочно-мясной,—посевная площадь 2 332 га; совхоз имеет 19 тракторов общей мощностью 285 HP; 3 грузовые автомашины общей грузоподъемностью 6 т; 72 рабочих лошади и 45 рабочих волов; 1 669 голов кр. рог. скота, в т. ч 776 коров; 544 овец и коз; 250 свиней, в т. ч. 25 свиноматок. Общее число рабочих 273, в т. ч. 55 временных.

4 **Паутовский,** молочно-мясной,—посевная площадь 1 417 га; совхоз имеет 17 тракторов общей мощностью 255 HP; 3 грузовые автомашины общей грузоподъемностью 6 т.; 73 рабочих лошади и 4 рабочих вола; 2 092 головы кр. рог. скота, в т. ч. 952 коровы; 277 овец и коз, 46 свиней, в т. ч. 17 свиноматок.

5. **Новоивановский,** молочно-мясной,—посевная площадь 1 431,8 га; совхоз имеет 9 тракторов общей мощностью 135 HP; 3 грузовые автомашины общей грузоподъемностью 7 т; 79 рабочих лошадей; 2 143 головы кр. рог. скота, в т. ч. 961 корову; 531 овец и коз; 36 свиней, в т. ч. 8 свиноматок. Общее число рабочих 265, в т. ч. 63 временных.

6. **Новоказаковский,** молочно-мясной,—посевная площадь 1 603 га; совхоз имеет 11 тракторов общей мощностью 165 HP; 1 грузовую автомашину грузоподъемностью 1,5 т.; 77 рабочих лошадей и 7 рабочих волов; 1 798 голов кр. рог. скота, в т. ч. 954 коровы; 174 головы овец и коз; 22 свиньи.

Общее число рабочих 331, в т. ч. 53 временных.

7. **Ситниковский,** молочно-мясной,—посевная площадь 1 189 га; совхоз имеет 15 тракторов общей мощностью 220 HP; 3 грузовые автомашины общей грузоподъемностью 4,5 т; 38 рабочих лошадей и 58 рабочих волов; 1 624 головы кр. рог. скота, в т. ч. 731 корову; 131 овец и коз; 38 свиней, в т. ч. 11 свиноматок. Общее число рабочих 289, в т. ч. 91 временных.

8. **Некрасовский,** молочно-мясной,—посевная площадь 1 265,2 га; совхоз имеет 14 тракторов общей мощностью 210 HP; 2 грузовые автомашины общей грузоподъемностью 3 т; 71 рабочую лошадь и 5 рабочих волов; 1 533 головы кр. рог. скота, в т. ч. 741 корову; 130 овец и коз; 55 свиней, в т. ч. 23 свиноматки. Общее число рабочих 276, в т. ч. 49 временных.

9. **Зверо-кролиководческий,** — посевная площадь 1 244,6 га; совхоз имеет 14 тракторов общей мощностью 210 HP; 4 грузовые автомашины общей грузоподъемностью 8,5 т; 52 рабочих лошади; 36 голов кр. рог. скота, в т. ч. 15 коров; 36 свиней, в т. ч. 12 свиноматок. Общее число рабочих 162, в т. ч. 56 временных.

Животноводство района характеризуется следующими данными:

Всего **лошадей**:	9 564
В том числе:	
В гос. и кооп. хозяйствах	1 104
В колхозах	7 936
У колхозников	67
У единоличников	157
У рабочих и служащих	300

Из 3 330 **кобыл** 2 792 находятся в колхозах, 338—в гос. хозяйствах (гл. обр. в совхозах), 20—у колхозников, 57—у единоличников, 123—у рабочих и служащих. Из 6 892 **рабочих лошадей** 5 576 находятся в колхозах, 884—в гос. хозяйствах (гл. обр. в совхозах), 49—у колхозников, 129—у единоличников, 254—у рабочих и служащих.

Всего **кр. рог. скота**	48 676
В том числе:	
В гос. и кооп. хозяйствах	15 712
В колхозах	17 098
У колхозников	13 265
У рабочих и служащих	2 112
У единоличников	489

Из 20 021 **коровы** 7 186 находятся в гос. хозяйствах (гл. обр. в совхозах), 5 780—в индивидуальном пользовании колхозников, 5 744—в колхозах, 256—у единоличников, 1 055—у рабочих и служащих.

Всего овец	38 995
В том числе:	
В гос. и кооп. хозяйствах	3 389
В колхозах	20 164
У колхозников	14 297
У единоличников	315
У рабочих и служащих	830
Всего свиней	16 904
В том числе:	
В гос. и кооп. хозяйствах	1 045
В колхозах	4 530
У колхозников	9 237
У единоличников	433
У рабочих и служащих	1 659

Из 2 325 **свиноматок** 1 007 находятся в индивидуальном пользовании колхозников, 880—в колхозах, 277—в гос. хозяйствах, 134—у рабочих и служащих; 27—у единоличников.

В 4 КТФ, 85 МТФ, 74 ОТФ. 61 СТФ и 15 смешанных колхозных товарных фермах сосредоточены 106 лошадей; 16 182 головы кр. рог. скота, в т. ч. 5 739 коров; 20 173 головы мелкого рог. скота, в т. ч. 10 734 матки; 4 530 свиней, в т. ч. 880 свиноматок старше 9 мес.

Стоимость заготовок, поставок, госзакупа составляет 3 553,2 тыс. руб., из них продукты **полеводства** 1 273,1 тыс. руб., в т. ч. **хлебозаготовки** 602 тыс. руб.; продукты **животноводства** 1 089,6 тыс. руб., в т. ч. **молокопоставки** 701,2 тыс. руб., **госзакуп** 924,9 тыс. руб., **децзаготовки** 265,6 тыс. руб. От поставок и госзаготовок в среднем на 1 хозяйство приходится 420 руб., в т. ч. от полеводства 151 руб., животноводства 269 руб.

Из **промышленных предприятий** в Горьковском районе имеется 6 маслозаводов, с 59 рабочими; стоимость производственных фондов 717 тыс. руб.

Розничная торговая сеть района состоит из 92 точек, в том числе 78 потребкооперации и 14 госторговли; магазинов и лавок 87, ларьков и палаток 5. Оборот розничных торговых предприятий составил в I квартале 1935 г. 1 934,2 тыс. руб.

Школьная сеть состоит из 84 начальных школ, с 5 350 учащимися, 9 неполных средних школ, с 1 861 учащимся, и 1 средней школы, с 538 учащимися. Учителей в начальных школах 118, в неполных средних 44, в средней 22.

Клубных учреждений—54.

Лечебная сеть состоит из 2 **больниц** на 45 коек и 3 **амбулаторий**; врачей в районе 5, среднего медперсонала 16 чел., низшего медперсонала 21 чел.

Почтовых агентств в районе 11, почтовых ящиков 56, **радиоточек** 265. 6 сельсоветов связаны телефоном с районным центром.

3534
РАЙОННО-ЦЕНТРА
БИБЛИОТЕКА
г. ТЮМЕНЬ.

ИЗЫЛБАШСКИЙ РАЙОН

Степная зона

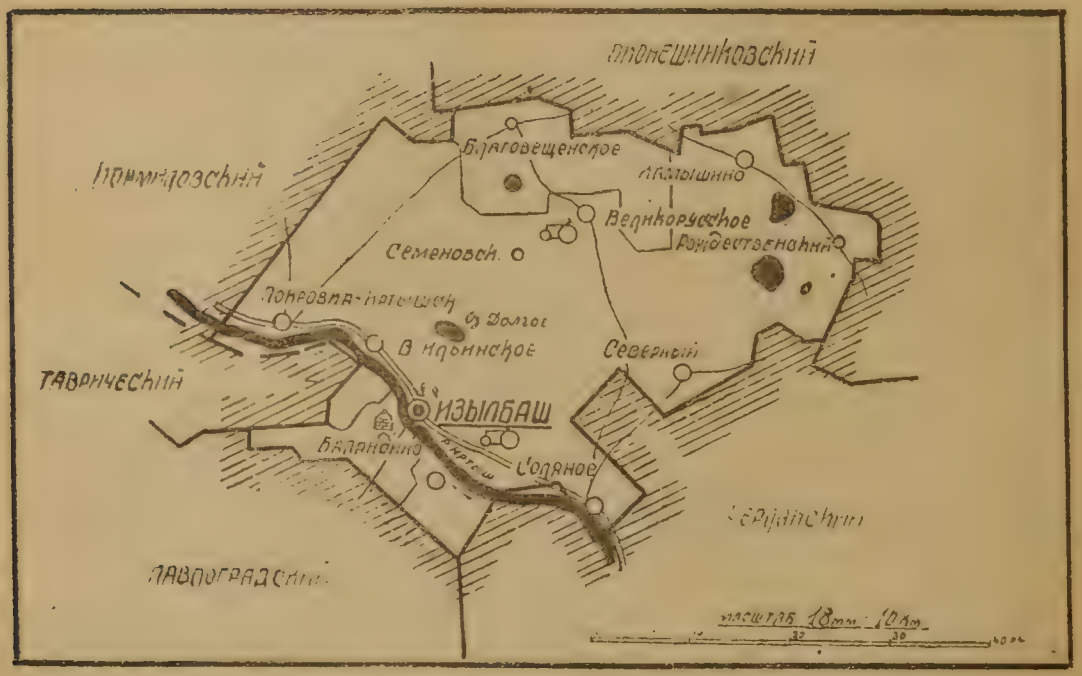

Занимает **территорию** в 1 717 кв. км. Земельные **угодия** района распределяются следующим образом:

	В га	В проц.
Пахотнопригодные и пахотноспособные земли	88 720	51,8
Сенокосы	14 629	8,5
Пастбища	35 013	10,4
Кустарники	944	0,5
Леса	15 016	8,7
Болота	3 181	1,8
Под водой	5 420	3,1
Дороги, прогоны и улицы	2 091	1,2
Усадебная земля	1 568	1
Прочие угодия	5 086	3

В районе 35 **населенных пунктов** сельского типа, 10 сельсоветов. Районный центр—**село Изылбаш** на Иртыше, в 92 км от г. Омска. Ближайшая железнодорожная станция—**Омск**, Омской ж. д. Сообщение с Омском происходит по **тракту Омск—Черлак**, а летом—водным путем, по Иртышу.

Вся посевная площадь района—38 209 га, **в том числе яровых** 38 089 га, озимых 91 га, остальная под многолетними травами укоса прошлых лет. В числе **яровых посевов всего зерновых и бобовых** 34 938 га, из них **пшеницы** 23 756 га; **овса** 6 124 га, **ячменя** 3 083 га; **технических** культур 1 515 га (**подсолнух** 1 277 **лен** 52, **конопля** 28); **кормовых** 259 га, из которых 101 га—**силосные культуры**, 30 га — корнеплоды, 116 однолетние травы, **картофеля** 1 044 га.

Всего хозяйств в районе 4 162, в том числе хозяйств единоличников 229, рабочих и служащих 1 496.

33 **колхоза** об'единяют 2 437 хозяйств, с 31 978 га посевов. Процент коллективизации—92,6. В среднем на 1 колхоз приходится 73,8 хозяйств и 969 га посевов.

В Изылбашском районе **две МТС:**

1. **Изылбашская**,—94 трактора общей мощностью 2 001 HP, 23 комбайна, 22 сложные молотилки, 90 плугов, 27 сеялок, 2 сноповязалки, 7 грузовых автомашин общей грузопод'емностью 15,5 т, 1 легковой автомобиль.

2. **Великорусская**,—83 трактора общей мощностью 1 651 HP, 18 комбайнов, 21 сложная молотилка, 60 плугов, 22 сеялки, 9 жней-лобогреек, 9 грузовых автомашин общей грузопод'емностью 14,5 т, 1 легковой автомобиль.

На территории Изылбашского района находится **Пристанской свиносовхоз**. Его посевная площадь—4 478 га; поголовье рабочего скота—107 лошадей и 68 волов; кр. рог. скота—377 голов, в т. ч. 117 коров; **свиней**—4 703, в т. ч. 595 маток. Совхоз имеет 60 тракторов общей мощностью 885 НР, 5 грузовых автомашин общей грузоподъемностью 9,5 т. Общее число рабочих 440, в т. ч. 158 временных.

Животноводство района характеризуется следующими данными:

Всего **лошадей**	2 612
В том числе:	
В гос. и кооп. хозяйствах	299
В колхозах	2 283
У единоличников	19
У рабочих и служащих	11

Из 871 **кобылы** 781 находятся в колхозах, 78—в гос. хозяйствах, 11—у единоличников, 1—у рабочих и служащих. Из 1 917 **рабочих лошадей** 1 647 находятся в колхозах, 242—в гос. хозяйствах, 17—у единоличников, 11—у рабочих и служащих.

Всего **кр. рог. скота**	8 932
В том числе:	
В гос. и кооп. хозяйствах	1 087
В колхозах	3 320
У колхозников	3 580
У единоличников	95
У рабочих и служащих	850

Из 3 458 **коров** 1 763 находятся в индивидуальном пользовании колхозников, 989—в колхозах, 270—в гос. хозяйствах, 53—у единоличников, 433 у рабочих и служащих.

Всего **овец**	11 136
В том числе:	
В гос. и кооп. хозяйствах	157
В колхозах	7 270
У колхозников	3 363
У единоличников	46
У рабочих и служащих	300
Всего **свиней**	8 219
В том числе:	
В гос. и кооп. хозяйствах	5 448
В колхозах	1 001
У колхозников	1 267
У единоличников	20
У рабочих и служащих	483

Из 1 056 **свиноматок** 746 находятся в гос. хозяйствах (гл. обр. в совхозе), 240 в колхозах, 47—у колхозников, 23—у рабочих и служащих.

В 2 КТФ, 26 МТФ, 17 ОТФ, 16 СТФ и 5 смешанных колхозных товарных фермах сосредоточены 65 лошадей; 2 897 голов кр. рог. скота, в т. ч. 936 коров; 7171 голова мелкого рогатого скота, в т. ч. 3 743 матки; 940 свиней, в т. ч. 221 свиноматка старше 9 мес.

Стоимость заготовок, поставок, госзакупа составляет 1 046,7 тыс. руб., из них продукты **полеводства** 662,2 тыс. руб., в т. ч. **хлебозаготовки** 565,7 тыс. руб.; продукты **животноводства** и охоты—256,1 тыс. руб., в т. ч. **молокопоставки** 115 тыс. руб.; **госзакуп** 51,6 тыс. руб.; **децзаготовки** 76,8 тыс. руб. От поставок и госзаготовок в среднем на 1 хозяйство приходится 393 руб., в т. ч. от полеводства 248 руб., животноводства 145 руб.

Из **промышленных предприятий** в Изылбашском районе имеется **1 маслозавод**, с 5 рабочими; стоимость производственных фондов 34 тыс. руб.

Розничная торговая сеть состоит из 32 точек, в том числе 27 потребкооперации и 5 госторговли; магазинов 30, ларьков 2. Оборот розничных торговых предприятий составил в I квартале 1935 г. 727,8 тыс. руб.

Школьная сеть состоит из 23 начальных школ, с 1 756 учащимися, 4 неполных средних школ, с 1 313 учащимися, и 1 средней школы, с 507 учащимися. Учителей в начальных школах 46, в неполных средних 35, в средних 9.

Клубных учреждений—26.

Лечебная сеть состоит из 1 **больницы** на 15 коек и 2 **амбулаторий**. Врачей в районе **нет**, среднего медперсонала 7 чел., низшего медперсонала 15 чел.

Почтовых агентств в районе 3, почтовых ящиков 20. 5 сельсоветов связаны с районным центром телефоном и 1 телеграфом.

ИСЕТСКИЙ РАЙОН

Лесостепная зона

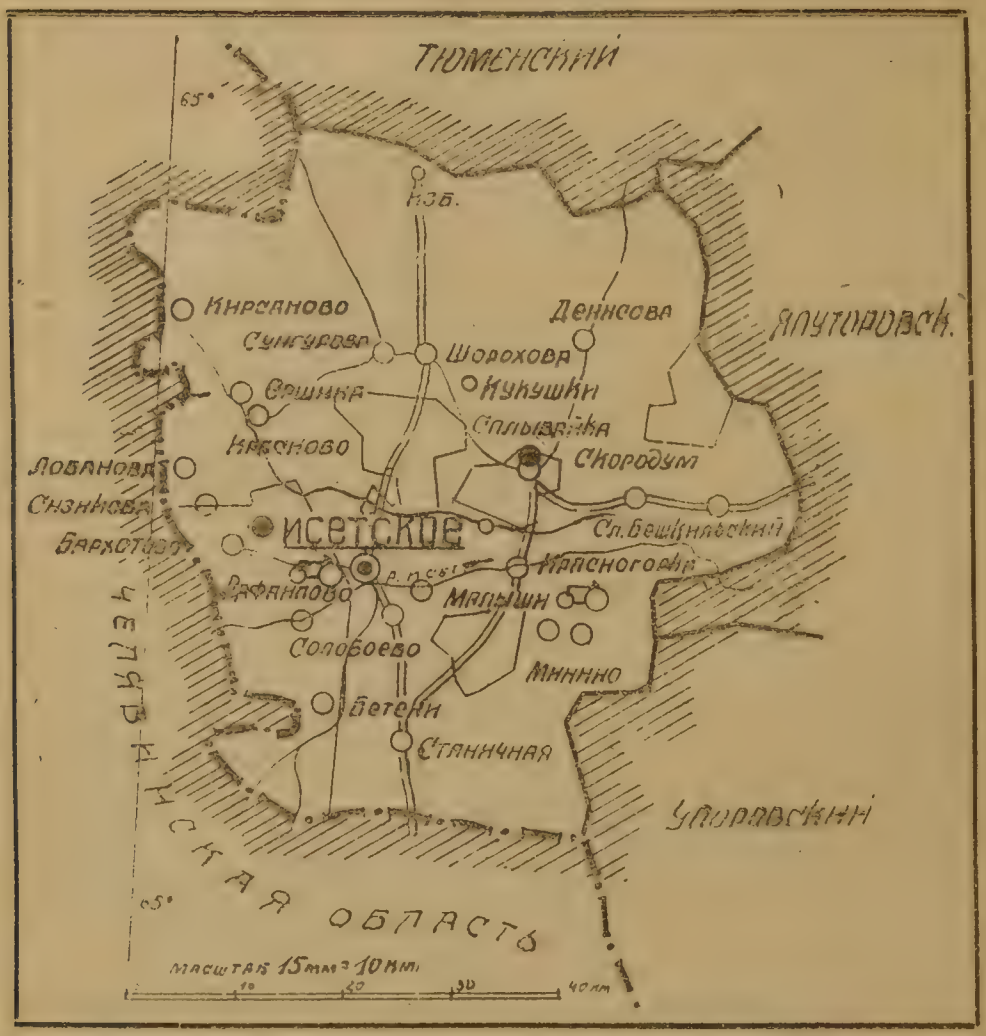

Занимает **территорию** в 2 672 кв. км. Земельные **угодия** района распределяются следующим образом:

	В га	В проц.
Пахотнопригодные и пахотноспособные земли	78 490	29,3
Сенокосы	34 957	13,1
Пастбища	22 738	8,5
Кустарники	1 153	0,4
Леса	91 156	34,1
Болота	26 260	9,8
Под водой	4 136	1,5
Дороги, прогоны, улицы	2 027	0,7
Усадьбы	4 589	2
Прочие угодия	1 679	0,6

В районе 63 **населенных пункта** сельского типа, 29 сельсоветов, в том числе 1 татарский. Районный центр—село **Исетское,** в 71 км от г. Ялуторовска. Ближайшая железнодорожная станция—**Ялуторовск**, ж. д. им. Кагановича. Село Исетское связано трактами с г. Тюменью и Курганом, Челябинской области.

Вся посевная площадь—53 724 га, в том числе **яровых** 45 701, **озимых** 8 023 га. В числе яровых посевов всего **зерновых и бобовых** 43 619 га, из них **пшеницы** 29 690 га, **овса** 8 196 га, ячменя 464 га; **технических** культур 457 га (**лен** 143, **конопля** 29); **кормовых** 660, из которых под

однолетними травами 507 га, корнеплодами—81 га, силосными—61 га; **картофеля** 834 га.

Всего хозяйств в районе 7 266, в том числе хозяйств единоличников 550, рабочих и служащих 1 943.

55 **колхозов** об'единяют 4 773 хозяйства, с 37 766 га посевов. Процент коллективизации—92,2. В среднем на 1 колхоз приходится 86,8 хозяйств и 686,7 га посевов.

В Исетском районе **три МТС**:

1. **Исетская**—94 трактора общей мощностью 1 641 HP, 14 комбайнов, 17 сложных молотилок, 79 плугов, 14 сеялок, 6 сноповязалок, 18 грузовых автомашин общей грузопод'емностью 28,5 т, 1 легковой автомобиль.

2. **Архангельская**,—77 тракторов общей мощностью 1 353 HP, 12 комбайнов, 14 сложных молотилок, 61 плуг, 12 сеялок, 8 сноповязалок, 9 грузовых автомашин общей грузопод'емностью 18 т, 2 легковых автомобиля.

3. **Красногорская**,—58 тракторов общей мощностью 1 134 HP, 8 комбайнов, 8 сложных молотилок, 47 плугов, 6 сеялок, 5 сноповязалок, 6 грузовых автомашин общей грузопод'емностью 9 т, 1 легковой автомобиль.

На территории Исетского района расположен **зерновой совхоз „Коммунар"**,- посевная площадь 14 415 га; совхоз имеет 186 тракторов общей мощностью 4 096 HP, 51 грузовую автомашину общей грузопод'емностью 129 т, 89 рабочих лошадей, 60 рабочих волов; 345 голов кр. рог. скота; в т. ч. 64 коровы; 432 головы овец и коз.

Животноводство района характеризуется следующими данными:

Всего **лошадей**	2 233
В том числе:	
В гос. и кооп. хозяйствах	258
В колхозах	1 876
У колхозников	1
У единоличников	19
У рабочих и служащих	79

Из 898 **кобыл** 776 находятся в колхозах, 77—в гос. хозяйствах, 12—у единоличников, 33—у рабочих и служащих. Из 1 822 **рабочих лошадей** 1 519 находятся в колхозах, 225—в гос. хозяйствах, 17—у единоличников, 61—у рабочих и служащих.

Всего **кр. рог. скота**	17 846
В том числе:	
В гос. и кооп. хозяйствах	738
В колхозах	9 110
У колхозников	6 330
У единоличников	133
У рабочих и служащих	1 364

Из 7 864 **коров** 3 336 находятся в колхозах, 3 202—в индивидуальном пользовании колхозников, 240—в гос. хозяйствах, 74—у единоличников, 1 012—у рабочих и служащих.

Всего **овец**	9 663
В том числе:	
В гос. и кооп. хозяйствах	705
В колхозах	3 847
У колхозников	4 562
У единоличников	42
У рабочих и служащих	507
Всего **свиней**	5 590
В том числе:	
В гос. и кооп. хозяйствах	575
В колхозах	3 568
У колхозников	1 205
У единоличников	16
У рабочих и служащих	226

Из 1113 **свиноматок** 930 находятся в колхозах, 67—в индивидуальном пользовании колхозников, 108—в гос. хозяйствах, 8—у рабочих и служащих.

В 4 КТФ, 50 МТФ, 37 ОТФ, 39 СТФ и 10 смешанных колхозных товарных фермах сосредоточены 108 лошадей; 8 750 голов кр. рог. скота, в т. ч. 3 336 коров; 3 847 голов мелкого рог. скота, в т. ч. 2 244 матки; 3568 свиней, в т. ч. 930 свиноматок старше 9 мес.

Стоимость заготовок, поставок, госзакупа составляет 1 701,6 тыс. руб., из них продукты **полеводства** 862 тыс. руб., в т. ч. **хлебозаготовки** 647 тыс. руб.; продукты **животноводства** и охоты 587,6 тыс. руб., в т. ч. **молокопоставки** 398,9 тыс. руб.; **госзакуп** 79,6 тыс. руб.; **децзаготовки** 172,4 тыс. руб. От поставок и госзаготовок в среднем на 1 хозяйство приходится 320 руб., в т. ч. от полеводства 162 руб., от животноводства 158 руб.

Розничная торговая сеть района состоит из 53 точек, в том числе 37 потребкооперации, 9 госторговли и 7 ОРС'ов. Магазинов и лавок 47, ларьков и палаток 6. Оборот розничных торговых предприятий составил в I квартале 1935 г. 1 114,9 тыс. руб.

Школьная сеть состоит из 39 начальных школ, с 2 420 учащимися; 8 неполных средних школ, с 1 788 учащимися; 1 средней школы, с 146 учащимися. Учителей в начальных школах 74, в неполных средних 63, в средней 8.

Клубных учреждений — 26.

Лечебная сеть состоит из 3 больниц на 65 коек и 3 амбулаторий. Врачей в районе 2, среднего медперсонала 24 чел., низшего медперсонала 31 чел.

Почтовых агентств в районе 20, почтовых ящиков 40, **радиоточек** 75. **Все сельсоветы связаны телефонами с районным центром.**

ИСИЛЬКУЛЬСКИЙ РАЙОН

Лесостепная зона, на переходе к степной

Занимает **территорию** в 2 833 кв. км. Земельные **угодия** района распределяются следующим образом:

	В га	В проц.
Пахотнопригодные и пахотноспособные земли	136 724	48,1
Сенокосы	9 015	3,7
Пастбища	61 893	21,8
Кустарники	2 014	0,7
Леса	38 797	13,6
Болота	9 951	3,5
Под водой	5 776	2
Дороги, прогоны, улицы	2 630	0,9
Усадьбы	2 989	1
Прочие угодия	13 549	4,7

В районе 166 **населенных пунктов** сельского типа, 13 сельсоветов, в том числе 1 казахский и 2 немецких. Районный

центр—**село Исиль-Куль**, у одноименной станции Омской ж. д. **Тракт Исиль-Куль—Называевка**, протяжением 62 км., связывает село Исиль-Куль со станцией **Называевка**, Омской ж.-дороги.

Вся посевная площадь 82 385 га, в том числе **яровых** 74 075 га, озимых 870 га, остальная под многолетними травами укоса прошлых лет. В числе яровых посевов всего **зерновых и бобовых** 66 237 га, из них **пшеницы** 49 198 га, **овса** 12 580 га, ячменя 3 499 га; **технических** культур 2 308 га (лен 46, конопля 59, **подсолнух** 1 922); **кормовых** 2 071 га, из которых 1220 га—однолетние травы, 471 га—силосные культуры, 227 га—многолетние травы тек. года, 152 га—корнеплоды; **картофеля** 3 046 га.

Всего хозяйств в районе 13 586, в том числе хозяйств единоличников 1 014, рабочих и служащих—6 357.

97 **колхозов** об'единяют 6 215 хозяйств, с 54 590 га посевов. Процент коллективизации 86,9. В среднем на 1 колхоз приходится 64,1 хозяйств и 562,8 га посевов.

В Исилькульском районе **две МТС**:

1. **Исилькульская**,—104 трактора общей мощностью 2 187 HP, 31 комбайн, 52 сложных молотилки, 97 плугов, 40 сеялок, 8 сноповязалок, 7 жней-лобогреек, 8 грузовых автомашин общей грузопод'емностью 15 т, 1 легковой автомобиль.

2. **Медвежинская**,—40 тракторов общей мощностью 864 HP, 5 комбайнов, 32 сложные молотилки, 40 плугов, 10 сеялок, 1 сноповязалка, 7 грузовых автомашин общей грузопод'емностью 16,5 т, 1 легковой автомобиль.

В Исилькульском районе 2 **зерновых совхоза**:

1. **Боевой**, системы Наркомзема,—посевная площадь 9 805 га; совхоз имеет 81 трактор общей мощностью 1 318 HP, 15 грузовых автомашин общей грузопод'емностью 28,5 т; 130 рабочих лошадей, 187 рабочих волов, 547 голов кр. рог. скота, в т. ч. 90 коров; 135 свиней, в т. ч. 41 свиноматка; 8 овец и коз. Общее число рабочих 896, в т. ч. 395 временных.

2. **Лесной**, — посевная площадь 11157,8 га; совхоз имеет 77 тракторов общей мощностью 1 256 HP, 17 грузовых автомашин общей грузопод'емностью 30,5 т; 161 рабочую лошадь, 171 рабочего вола; 411 голов кр. рог. скота, в т. ч. 65 коров; 89 свиней, в т. ч. 18 свиноматок. Общее число рабочих 880, в т. ч. 306 временных.

Животноводство района характеризуется следующими данными:

Всего **лошадей**	8 049
В том числе:	
В гос. и кооп. хозяйствах	713
В колхозах	5 667
У колхозников	721
У единоличников	349
У рабочих и служащих	599

Из 2 555 **кобыл** 1 793 находятся в колхозах, 136—в гос. хозяйствах, 294—у колхозников, 127—у единоличников, 205—у рабочих и служащих. Из 5 504 **рабочих лошадей** 3 980 находятся в колхозах, 586—в гос. хозяйствах, 202—у колхозников, 274—у единоличников, 453—у рабочих и служащих.

Всего **кр. рог. скота**	23 499
В том числе:	
В гос. и кооп. хозяйствах	1 644
В колхозах	5 604
У колхозников	13239
У единоличников	932
У рабочих и служащих	4 080

Из 9 482 **коров** 4 906 находятся в индивидуальном пользовании колхозников, 1 555—в колхозах, 399—у единоличников, 310—в гос. хозяйствах, 2 312—у рабочих и служащих.

Всего **овец**	22 050
В том числе:	
В гос. и кооп. хозяйствах	839
В колхозах	9 819
У колхозников	10 267
У единоличников	432
У рабочих и служащих	693
Всего **свиней**	17 051
В том числе:	
В гос. кооп. хозяйствах	1 053
В колхозах	3 415
У колхозников	8 303
У единоличников	585
У рабочих и служащих	3 695

Из 2 034 **свиноматок** 824 находятся в индивидуальном пользовании колхозников, 726— в колхозах, 257—в гос. и кооп. хозяйствах, 186—у рабочих и служащих, 41—у единоличников.

В 6 КТФ, 40 МТФ, 45 ОТФ, 24 СТФ и 41 смешанной колхозной товарной ферме сосредоточены 302 лошади; 4 897 голов кр. рог. скота, в т. ч. 1 555 коров; 9 713 овец и коз, в т. ч. 5 220 маток; 3 406 свиней, в т. ч. 726 свиноматок.

Стоимость заготовок, поставок, госзакупа составляет 3 516,8 тыс. руб., из них продукты **полеводства** 2 355,4 тыс. руб., в т. ч. **хлебозаготовки** 1 175 тыс. руб.; продукты **животноводства** и охоты 619,2 тыс. руб., в т. ч. **молокопоставки** 260 тыс. руб.; **госзакуп** 191,9 тыс. руб.; **децзаготовки** 350,3 тыс. руб. От поставок и госзаготовок в среднем на 1 хозяйство приходится 487 руб., в т. ч. от полеводства 326 руб., животноводства 161 руб.

Из **промышленных предприятий** в Исилькульском районе имеются **4 маслозавода**, с 43 рабочими; стоимость производственных фондов 81 тыс. руб.

Розничная торговая сеть района состоит из 83 точек, в том числе 54 потребкооперации, 17 госторговли, 10 ОРСов, 2 прочей кооперации; магазинов и лавок 68, ларьков и палаток 15. Оборот розничных торговых предприятий составил в 1 квартале 1935 г. 3 104,4 тыс. руб.

Школьная сеть состоит из 75 начальных школ, с 6 584 учащимися, 10 неполных средних школ, с 3 407 учащимися, 1 средней школы, с 860 учащимися. Учителей в начальных школах 135, в неполных средних 88, в средней 40.

В с. Исиль-Куль находится **педагогический техникум**, с 128 учащимися и 13 преподавателями.

Клубных учреждений—41.

Лечебная сеть состоит из 3 **больниц** на 115 коек и 6 **амбулаторий**. Врачей в районе 6, среднего медперсонала 34 чел., низшего медперсонала 34 чел.

Почтовых агентств в районе 8, почтовых ящиков 54. 5 сельсоветов связаны телефоном с районным центром.

ИШИМСКИЙ РАЙОН

Песостепная зона

Занимает **территорию** в 5 210 кв. км. Земельные **угодия** района распределяются следующим образом:

	В га	В проц.
Пахотнопригодные и пахотноспособные земли	101 132	19,4
Сенокосы	88 899	17,1
Пастбища	76 870	14,8
Кустарники	3 569	0,7
Леса	121 964	23,5
Болота	99 262	19
Под водой	11 684	2,2
Дороги, прогоны и улицы	4 747	0,9
Усадьбы	4 414	0,8
Прочие угодия	8 414	1,6

В районе 128 **населенных пунктов** сельского типа и 1 город, 36 сельсоветов, 1 городской совет. Районный центр — г. Ишим, с одноименной станцией на Омской ж. д. По району проходят **тракты Ишим—Бердюжье**, на протяжении 43 км. и **Тобольск—Петропавловск**, на протяжении 59 км.

Вся посевная площадь — 58 596 га, в том числе **яровых** 49 521 га, **озимых** 9 047 га, остальная под многолетними травами укоса прошлых лет. В числе яровых посевов всего **зерновых и бобовых** 44 504 га, из них **пшеницы** 25 512 га, **овса** 14 841 га, **ячменя** 922 га; **техниче-**

ских культур 1 631 га (**лен** 1 290, **конопля** 192, **подсолнух** 5); **кормовых** 849 га, из которых 412 га—однолетние травы, 231 га—**силосные культуры**, 193 га—корнеплоды; **картофеля** 2 331 га.

Всего хозяйств в районе 8 680, в том числе хозяйств единоличников 806, рабочих и служащих—2 331.

83 **колхоза** об'единяют 5 543 хозяйства, с 51 201 га посевов. Процент коллективизации—88,6. В среднем на 1 колхоз приходится 66,8 хозяйств и 616,9 га посевов.

В Ишимском районе **три МТС**:

1. **Ишимская**,—114 тракторов общей мощностью 2 106 HP, 16 комбайнов, 24 сложных молотилки, 86 плугов, 47 сеялок, 14 сноповязалок, 37 жней-лобогреек, 8 грузовых автомашин общей грузоподъемностью 15 т, 1 легковой автомобиль.

2. **Оленовская**,—86 тракторов общей мощностью 1 521 HP, 10 комбайнов, 13 сложных молотилок, 71 плуг, 12 сеялок, 7 сноповязалок, 6 грузовых автомашин общей грузоподъемностью 9 т, 1 легковой автомобиль.

3. **Плошковская**,—71 трактор общей мощностью 1 263 HP, 6 комбайнов, 12 сложных молотилок, 77 плугов, 17 сеялок, 2 сноповязалки, 12 жней-лобогреек, 6 грузовых автомашин общей грузоподъемностью 10,5 т.

В Ишимском районе 2 **молочно-мясных совхоза**:

1. **Пасьяновский**,—посевная площадь 1 359 га; совхоз имеет 8 тракторов общей мощностью 120 HP, 4 грузовые автомашины общей грузоподъемностью 6 т; 93 рабочих лошади и 268 рабочих волов; 4 212 голов кр. рог. скота, в т. ч. 1 871 корову; 212 овец и коз; 39 свиней, в т. ч. 7 свиноматок. Общее число рабочих 435, в т. ч. 151 временный.

2. **Карасульский**,—посевная площадь 2 753 га; совхоз имеет 10 тракторов общей мощностью 140 HP, 1 полуторатонную грузовую автомашину; 54 рабочие лошади и 122 рабочих вола; 2 093 головы кр. рог. скота, в т. ч. 1 139 коров; 213 овец и коз. Общее число рабочих 502, в т. ч. 179 временных.

Животноводство района (без г. Ишима) характеризуется следующими данными:

Всего **лошадей**	4 073
В том числе:	
В гос. и кооп. хозяйствах	291
В колхозах	3 341
У колхозников	2
У единоличников	91
У рабочих и служащих	348

Из 1 432 **кобыл** 1 175 находятся в колхозах, 93—в гос. хозяйствах, 1—у колхозников, 40—у единоличников, 123—у рабочих и служащих. Из 3 100 **рабочих лошадей** 2 514 находятся в колхозах, 254—в гос. хозяйствах, 2—у колхозников, 76—у единоличников, 254—у рабочих и служащих.

Всего **кр. рог. скота**	24 996
В том числе:	
В гос. и кооп. хозяйствах	6 409
В колхозах	7 906
У колхозников	7 692
У единоличников	391
У рабочих и служащих	2 598

Из 11 043 **коров** 3 750 находятся в индивидуальном пользовании колхозников, 3 044—в гос. хозяйствах (гл. обр. в совхозах), 2 566—в колхозах, 213—у единоличников, 1 470—у рабочих и служащих.

Всего **овец**	19 937
В том числе:	
В гос. и кооп. хозяйствах	539
В колхозах	10 696
У колхозников	7 067
У единоличников	249
У рабочих и служащих	1 386
Всего **свиней**	6 422
В том числе:	
В гос. и кооп. хозяйствах	210
В колхозах	1 876
У колхозников	3 616
У единоличников	131
У рабочих и служащих	589

Из 966 **свиноматок** 451 находятся в индивидуальном пользовании колхозников, 405—в колхозах, 54—в гос. хозяйствах, 48—у рабочих и служащих, 8—у единоличников.

В **г. Ишиме**—870 лошадей, из них 551—в гос. хозяйствах; 5 036 голов кр. рог. скота, в т. ч. 3 146 коров; 1 114 овец; 1 348 свиней, в т. ч. 246 свиноматок.

В 1 КТФ, 55 МТФ, 65 ОТФ, 20 СТФ и 11 смешанных колхозных товарных фермах сосредоточены 46 лошадей; 7 384 головы кр. рог. скота, в т. ч. 2 566 коров; 10 710 овец и коз, в т. ч. 6 302 матки; 1874 свиньи, в т. ч. 405 свиноматок старше 9 мес.

Стоимость заготовок, поставок, госзакупа составляет 3 244,1 тыс. руб., из них продукты **полеводства** 1 573,6 тыс. руб., в т. ч. **хлебозаготовки** 953,5 тыс. руб.; продукты **животноводства** и охоты 710,9 тыс. руб., в т. ч. **молокопоставки** 319,4 тыс. руб.; **госзакуп** 257,7 тыс. руб.; **децзаготовки** 701,1 тыс. руб. От поставок и госзаготовок в среднем на 1 хозяйство приходится 511 руб., в т. ч. от полеводства 248 руб., животноводства 263 руб.

Из **промышленных предприятий** в Ишимском районе имеются:

1. **Мясокомбинат**, с 82 рабочими (всего персонала 130 чел.); стоимость производственных фондов 282 тыс. руб., непроизводственных—54 тыс. руб.

2. **Водочный завод**, с 47 рабочими (всего персонала 76 чел.); стоимость производственных фондов 568 тыс. руб., непроизводственных—199 тыс. руб.

3. **Мельзавод**, с 63 рабочими (всего персонала 103 чел.); стоимость производственных фондов 329 тыс. руб., непроизводственных—45 тыс. руб.

4. **5 маслозаводов**, со 100 рабочими; стоимость производственных фондов 338 тыс. руб.

5. **Типография**, — персонала 34 чел., в том числе рабочих 24; стоимость основных фондов 91 тыс. руб.

Розничная торговая сеть района (без г. Ишима) состоит из 64 точек, в том числе 53 потребкооперации и 11 госторговли; магазинов и лавок 61, ларьков и палаток 3. Оборот розничных торговых предприятий составил в I квартале 1935 г. 898,8 тыс. руб.

Розничная торговая сеть г. **Ишима** состоит из 81 точки, в том числе 27 потребкооперации, 32 госторговли и 13 ОРС'ов; магазинов и лавок 60, ларьков и палаток 21. Оборот розничных торговых предприятий составил в I квартале 1935 г. 5 356,2 тыс. руб,

Школьная сеть района состоит из 69 начальных школ, с 5 423 учащимися, 11 неполных средних школ, с 3 499 учащимися, и 2 средних школ, с 1 375 учащимися. Учителей в начальных школах 162, в неполных средних 120, в средних 48.

В г. Ишиме **3 техникума**:

1. **Педтехникум**, с 238 учащимися.

2. **Зоотехнический** техникум, с 176 учащимися.

3. **Фельдшерско-акушерская школа**, с 269 учащимися.

Клубных учреждений—16.

Лечебная сеть состоит из 4 **больниц** на 220 коек и 4 **амбулаторий**; врачей в районе 32, среднего медперсонала 54 чел., низшего медперсонала 118 чел.

Почтовых агентств в районе 35, почтовых ящиков 50, **радиоточек** 276. 27 сельсоветов связаны телефоном с районным центром.

КАЗАНСКИЙ РАЙОН

Лесостепная зона

Занимает **территорию** в 3 122 кв. км. Земельные **угодия** района распределяются следующим образом:

	В га	В проц.
Пахотнопригодные и пахотноспособные земли	87 936	28,2
Сенокосы	41 900	13,4
Пастбища	43 485	14
Кустарники	409	0,1
Леса	76 616	24,5
Болота	30 339	9,7
Под водой	19 002	6,1
Дороги, прогоны, улицы	1 619	0,5
Усадьбы	2 481	0,8
Прочие угодия	8 405	2,7

В районе 66 **населенных пунктов** сельского типа, 27 сельсоветов. Районный центр — **село Казанское**, в 61 км от ст. **Ишим**, Омской ж. д. Сообщение с Ишимом происходит по тракту **Тобольск — Петропавловск**.

Вся посевная площадь — 43 846 га, в т. ч. **яровых** 37 721 га, **озимых** 6 125 га, остальная площадь под многолетними травами укоса прошлых лет. В числе яровых посевов всего **зерновых и бобовых** 36 072 га, из них **пшеницы** 21 316 га, **овса** 10 482 га, **ячменя** 1 094 га; **технических** культур 377 га (**лен** 188, **конопля** 21); **кормовых** 134 га, из которых 85 га — однолетние травы, 41 га — кормовые корнеплоды; **картофеля** 1 005 га.

Всего хозяйств в районе 6 285, в том числе хозяйств единоличников 825, рабочих и служащих 996.

57 **колхозов** об'единяют 4 464 хозяйства с 40 887 га посевов. Процент коллективизации 84,6. В среднем на 1 колхоз приходится 78,3 хозяйств и 717,3 га посевов.

В Казанском районе **три МТС**:

1. **Казанская.** — 92 трактора общей мощностью 1 677 HP, 18 комбайнов, 13 сложных молотилок, 84 плуга, 12 сеялок, 7 сноповязалок, 1 лобогрейка, 17 грузовых автомашин общей грузоподъемностью 31,5 т, 1 легковой автомобиль.

2. **Ильинская,** — 86 тракторов общей мощностью 1 587 HP; 15 комбайнов, 11 сложных молотилок, 88 плугов, 16 сеялок, 4 сноповязалки, 19 грузовых автомашин общей грузоподъемностью 34 т, 1 легковой автомобиль.

3. **Копотиловская,** — 58 тракторов общей мощностью 1 068 HP; 3 комбайна, 13 сложных молотилок, 27 плугов, 2 сеялки, 3 грузовые автомашины общей грузоподъемностью 9 т, 1 легковой автомобиль.

В Казанском районе — **1 молочно-мясной совхоз, — им. челюскинцев,** — посевная площадь 1 120 га; совхоз имеет 9 тракторов общей мощностью 218 HP, 2 грузовые автомашины общей грузоподъемностью 3 т; 43 рабочие лошади, 33 рабочих вола; 1 156 голов кр. рог. скота, в т. ч. 605 коров; 406 овец и коз. Общее число рабочих 256, в т. ч. 104 временных.

Животноводство района характеризуется следующими данными:

Всего **лошадей**	2 370
В том числе:	
В гос. и кооп. хозяйствах	217
В колхозах	2 085
У колхозников	2
У единоличников	42
У рабочих и служащих	24

Из 833 **кобыл** 746 находятся в колхозах, 51 — в гос. хозяйствах, 1 — у колхозников, 22 — у единоличников, 13 — у рабочих и служащих. Из 1 755 **рабочих лошадей** 1 499 находятся в колхозах, 197 — в гос. хозяйствах, 1 — у колхозников, 38 — у единоличников, 20 — у рабочих и служащих.

Всего **кр. рог. скота**	15 029
В том числе:	
В гос. и кооп. хозяйствах	1 534
В колхозах	6 669
У колхозников	5 611
У единоличников	350
У рабочих и служащих	865

Из 5 784 **коров** 2 405 находятся в индивидуальном пользовании колхозников, 2 111 — в колхозах, 660 — в гос. хозяйствах, 151 — у единоличников, 457 — у рабочих и служащих.

Всего **овец**	21 023
В том числе:	
В гос. и кооп. хозяйствах	791
В колхозах	17 083
У колхозников	2 853
У единоличников	130
У рабочих и служащих	166
Всего **свиней**	5 494
В том числе:	
В гос. и кооп. хозяйствах	222
В колхозах	1 915
У колхозников	2 747
У единоличников	191
У рабочих и служащих	419

Из 892 **свиноматок** 389 находятся в колхозах, 385 — в индивидуальном пользовании колхозников, 61 — в гос. хозяйствах, 44 — у рабочих и служащих, 13 — у единоличников.

В 5 КТФ, 49 МТФ, 49 ОТФ и 37 СТФ сосредоточены 181 лошадь; 5 935 голов кр. рог. скота, в т. ч. 2 104 коровы; 17 107 овец и коз, в т. ч. 9 419 маток; 1 914 свиней, в т. ч. 389 свиноматок старше 9 мес.

Стоимость заготовок, поставок, госзакупа составляет 1 753,7 тыс. руб., из них продукты **полеводства** 925 тыс. руб., в т. ч. **хлебозаготовки** 680,2 тыс. руб.; продукты **животноводства** и охоты 464,4 тыс. руб.; в т. ч. **молокопоставки** 264,4 тыс. руб.; **госзакуп** 138,3 тыс. руб.; **децзаготовки** 226 тыс. руб. От поставок и заготовок в среднем на 1 хозяйство приходится 332 руб., в т. ч. от полеводства 175 руб., животноводства 175 руб.

Из **промышленных предприятий** в Казанском районе имеются **3 маслозавода**, с 61 рабочим; стоимость производственных фондов 149 тыс. руб.

Розничная торговая сеть района состоит из 48 точек, в том числе 43 потребкооперации и 5 госторговли; магазинов и лавок 45, ларьков и палаток 3. Оборот розничных торговых предприятий составил в I квартале 1935 года 744.2 тыс. руб.

Школьная сеть состоит из 33 начальных школ, с 2 708 учащимися, и 6 неполных средних школ, с 1 328 учащимися. Учителей в начальных школах 63, в неполных средних 42.

Клубных учреждений — 10.

Лечебная сеть состоит из 2 **больниц** на 25 коек и 3 **амбулаторий**; врачей в районе 2, среднего медперсонала 14 чел., низшего медперсонала 14 чел.

Почтовых агентств в районе 15, почтовых ящиков 25, **радиоточек** 43. 11 сельсоветов связаны телефоном с районным центром.

КАЛАЧИНСКИЙ РАЙОН

Лесостепная зона, на переходе к степной

Занимает **территорию** в 2 466 кв. км. Земельные **угодия** района распределяются следующим образом:

	В га	В проц.
Пахотнопригодные и пахотноспособные земли	135 918	55,2
Сенокосы	10 713	4,3
Пастбища	37 063	15
Леса	34 850	14,1
Болота	7 623	3,1
Под водой	7 214	3
Дороги, прогоны и улицы	2 723	1,1
Усадьбы	4 010	1,6
Прочие угодия	6 454	2,6

В районе 120 **населенных пунктов** сельского типа, 16 сельсоветов, в том числе 2 зырянских, 2 украинских, 1 эстонский. Районный центр—**село Калачинск**, на р. Оми, при одноименной станции Омской ж. д.

Вся посевная площадь—68 753 га, в том числе **яровых**—65 609 га, озимых 2 793 га, остальная под многолетними травами укоса прошлых лет. В числе яровых посевов всего **зерновых и бобовых** 59 055 га, из них **пшеницы** 44 028 га, **овса** 10 337 га, **ячменя** 2 460 га; **технических** культур 2 648 га (**лен** 21, конопля 251, **подсолнух** 1 887); **кормовых**—1 284 га, из которых 379 га—силосные культуры, 94 га—**корнеплоды**, 783 га—однолетние и 28 га многолетние травы; **картофеля** 2 313 га.

Всего хозяйств в районе 9 605, в том числе хозяйств единоличников 290, рабочих и служащих —3 712.

64 **колхоза** об'единяют 5 603 хозяйств, с 6 2880 га посевов. Процент коллективизации—95,7. В среднем на 1 колхоз приходится 87,5 хозяйств и 982,5 га посевов.

В Калачинском районе **три МТС:**

1. **Калачинская**,—85 тракторов общей мощностью 1659 HP, 21 комбайн, 23 сложные молотилки, 50 плугов, 26 веялок, 3 **сноповязалки**, 3 жнеи-лобо-

грейки, 7 грузовых автомашин общей грузоподъемностью 13 т, 1 легковой автомобиль.

2. **Ивановская**,—75 тракторов общей мощностью 1 394 HP, 26 комбайнов, 24 сложные молотилки, 48 плугов, 24 сеялки, 2 сноповязалки, 30 жней-лобогреек, 9 грузовых автомашин общей грузоподъемностью 14,5 т, 1 легковой автомобиль.

3. **Куйбышевская**—59 тракторов общей мощностью 1 112 HP, 10 комбайнов, 22 сложные молотилки, 43 плуга, 24 сеялки, 5 сноповязалок, 5 грузовых автомашин общей грузоподъемностью 11,5 т.

На территории Калачинского района находится **Измайловский молочно-мясной совхоз**,—посевная площадь 2 095 га; совхоз имеет 14 тракторов общей мощностью 210 HP, 3 грузовые автомашины общей грузоподъемностью 6,5 т; 181 рабочую лошадь, 2 рабочих вола, 1 787 голов кр. рог. скота, в т. ч. 897 коров, 354 овец и коз; 192 свиньи, в т. ч. 45 свиноматок. Общее число рабочих 400, в т. ч. 115 временных.

Животноводство района характеризуется следующими данными:

Всего **лошадей**	7110
В том числе:	
В гос. и кооп. хозяйствах	621
В колхозах	6 222
У единоличников	36
У рабочих и служащих	231

Из 2 322 **кобыл** 2 030 находятся в колхозах, 178—в гос. хозяйствах, 14—у единоличников, 100—у рабочих и служащих. Из 4 945 **рабочих лошадей** 4 172 находятся в колхозах, 535— в гос. хозяйствах, 35—у единоличников, 203—у рабочих и служащих.

Всего **кр. рог. скота**	1 9494
В том числе:	
В гос. и кооп. хозяйствах	2 576
В колхозах	5 760
У колхозников	8 629
У единоличников	126
У рабочих и служащих	2 403

Из 8 501 **коровы** 3 992 находятся в индивидуальном пользовании колхозников, 1 885—в колхозах, 1 127—в гос. хозяйствах, 65—у единоличников, 1 432—у рабочих и служащих.

Всего **овец**	23 823
В том числе:	
В гос. и кооп. хозяйствах	1 291
В колхозах	10 376
У колхозников	11 303
У единоличников	52
У рабочих и служащих	801
Всего **свиней**	10 577
В том числе:	
В гос. и кооп. хозяйствах	912
В колхозах	3 607
У колхозников	4 720
У единоличников	67
У рабочих и служащих	1 271

Из 1 256 **свиноматок** 222 находятся в индивидуальном пользовании колхозников, 741—в колхозах. 192—в гос. хозяйствах, 100—у рабочих и служащих, 1—у единоличников.

В 4 КТФ, 59 МТФ, 48 ОТФ, 49 СТФ и 22 смешанных колхозных товарных фермах сосредоточены 267 лошадей; 5 569 голов кр. рог. скота, в т. ч. 1 885 коров, 10 373 головы овец и коз, в т. ч. 6 148 маток; 3 604 свиньи, в т. ч. 741 свиноматка старше 9 мес.

Стоимость заготовок, поставок, госзакупа составляет 2 901,7 тыс. руб., из них продукты **полеводства** 1 719,2 тыс. руб., в т. ч. **хлебозаготовки** 1 189,4 тыс. руб.; продукты **животноводства** и охоты 629,5 тыс. руб., в т. ч. **молокопоставки** 234,5 тыс. руб.; **госзакуп** 291,7 тыс. руб.; **децзаготовки** 261,3 тыс. руб. От поставок и госзаготовок в среднем на 1 хозяйство приходится 493 руб., в т. ч. от полеводства 292 руб., животноводства 201 руб.

Розничная торговая сеть района состоит из 65 точек, в т. ч. 50 потребкооперации, 1 прочей кооперации, 10 госторговли и 4 ОРС'ов; магазинов и лавок 52, ларьков и палаток 13. Оборот розничных торговых предприятий составил в I квартале 1935 г. 2 173,9 тыс. руб.

Школьная сеть состоит из 51 начальной школы, с 3 824 учащимися, 10 неполных средних школ, с 2 770 учащимися, 2 средних школ, с 969 учащимися. Учителей в начальных школах 105, в неполных средних 90, в средних 32.

Клубных учреждений—22.

Лечебная сеть состоит из 1 **больницы** на 40 коек и 3 **амбулаторий**; врачей в районе 3, среднего медперсонала 18 чел., низшего медперсонала 13 чел.

Почтовых агентств в районе 5, почтовых ящиков 45, **радиоточек** 178, 12 сельсоветов связаны телефоном с районным центром.

КОРМИЛОВСКИЙ РАЙОН

Лесостепная зона, на переходе к степной

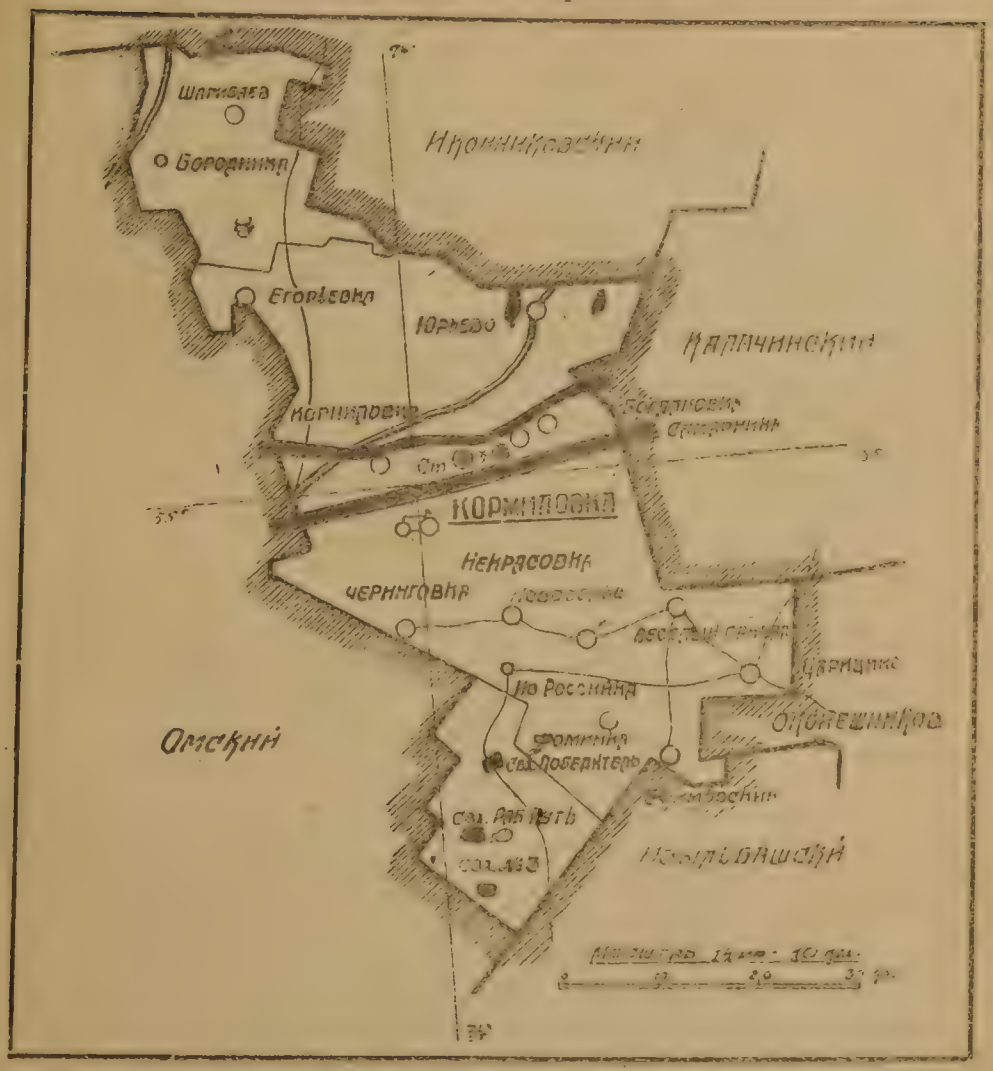

Занимает **территорию** в 2277 кв. км. Земельные **угодия** распределяются следующим образом:

	В га	В проц.
Пахотнопригодные и пахотноспособные земли	111 848	49,1
Сенокосы	20 269	9,2
Пастбища	39 633	18
Леса	33 289	15
Болота	4 877	0,2
Под водой	1 059	1
Дороги, прогоны и улицы	2 380	1,0
Усадьбы	2 871	1,3
Прочие угодия	11 492	5

В районе 82 **населенных пункта** сельского типа, 13 сельсоветов. Районный центр—**село Кормиловка**, при одноименной станции Омской ж. д.

Вся посевная площадь—57 037 га, в том числе **яровых** 54 642 га; озимых 1761 га. Остальная—под многолетними травами укоса прошлых лет. В числе яровых посевов всего **зерновых и бобовых** 49 383 га, из них **пшеницы** 32 416 га, **овса** 11 804 га, **ячменя** 4 122 га, **технических** культур 1 383 га (**лен** 138, **конопля** 100, **подсолнух** 894); **кормовых** 1 086 га, из которых

силосных культур 592 га, 417 га—однолетние травы; картофеля 2 322 га.

Всего хозяйств в районе 7 195, в том числе хозяйств единоличников 262, рабочих и служащих 2 527.

64 колхоза об'единяют 4 406 хозяйств с 43 595 га посевов. Процент коллективизации—94,8. В среднем на 1 колхоз приходится 68,8 хозяйств и 681,2 га посевов.

В Кормиловском районе три МТС.

1. **Кормиловская**,—83 трактора общей мощностью 1 558 HP, 25 комбайнов, 20 сложных молотилок, 73 плуга, 22 сеялки, 1 сноповязалка, 2 жнеи-лобогрейки, 6 грузовых автомашин общей грузопод'емностью 11 т, 1 легковой автомобиль.

2. **Кировская**,—70 тракторов общей мощностью 1 100 HP, 10 комбайнов, 20 сложных молотилок, 69 плугов, 18 сеялок, 1 сноповязалка, 5 грузовых автомашин общей грузопод'емностью 11,5 т.

3. **Новосельская**,—67 тракторов общей мощностью 1 137 HP, 19 комбайнов, 17 сложных молотилок, 63 плуга, 25 сеялок, 2 сноповязалки, 9 грузовых автомашин общей грузопод'емностью 15,5 т, 2 легковых автомобиля.

В Кормиловском районе 3 совхоза.

1. **«Победитель»**, свиноводческий,—посевная площадь 5 300 га; совхоз имеет 64 трактора общей мощностью 1 002 HP, 4 грузовые автомашины общей грузопод'емностью 7 т; 41 рабочую лошадь, 29 рабочих волов; 395 голов кр. рог. скота, в т. ч. 166 коров; 5 366 свиней, в т. ч. 512 свиноматок. Общее число рабочих 447, в т. ч. 122 временных.

2. **«Спайка»**, свиноводческий,—посевная площадь 5 119,3 га, совхоз имеет 63 трактора общей мощностью 945 HP, 5 грузовых автомашин общей грузопод'емностью 11 т; 108 рабочих лошадей, 36 рабочих волов; 474 головы кр. рог. скота, в т. ч. 178 коров; 3879 свиней, в т. ч. 532 свиноматки. Общее число рабочих 507, в т. ч. 119 временных.

3. **Трусовский**, молочно-мясной,—посевная площадь 1 939,6 га; совхоз имеет 22 трактора общей мощностью 305 HP, 3 грузовые машины общей грузопод'емностью 6 т; 81 рабочую лошадь, 38 рабочих волов; 1 843 головы кр. рог. скота, в т. ч. 882 коровы; 495 овец и коз; 74 свиньи. Общее число рабочих 387, в том числе 97 временных.

Животноводство района характеризуется следующими данными:

Всего **лошадей**	5 471
В том числе:	
В гос. и кооп. хозяйствах	603
В колхозах	4 408
У колхозников	86
У единоличников	79
У рабочих и служащих	295

Из 1 843 **кобыл** 1 499 находятся в колхозах, 148 — в гос. хозяйствах, 40 — у колхозников, 28 — у единоличников, 128 — у рабочих и служащих. Из 3 789 **рабочих лошадей** 3 003 находятся в колхозах, 435 — в гос. хозяйствах, 47 — у колхозников, 64 — у единоличников, 240 — у рабочих и служащих.

Всего **кр. рог. скота**	18 104
В том числе:	
В гос. и кооп. хозяйствах	3 121
В колхозах	5 726
У колхозников	7 316
У единоличников	189
У рабочих и служащих	1 752

Из 7 677 **коров** 3 399 находятся в индивидуальном пользовании колхозников, 1 844 — в колхозах, 1 409 — в гос. хозяйствах, 91 — у единоличников, 934 — у рабочих и служащих.

Всего **овец**	24 666
В том числе:	
В гос. и кооп. хозяйствах	1 256
В колхозах	11 818
У колхозников	10 527
У единоличников	165
У рабочих и служащих	900
Всего **свиней**	16 548
В том числе:	
В гос. и кооп. хозяйствах	10 062
В колхозах	2 870
У колхозников	2 525
У единоличников	82
У рабочих и служащих	1 009

Из 2 172 **свиноматок** 1 465 находятся в гос. хозяйствах, 569 — в колхозах, 83 — в индивидуальном пользовании колхозников, 50 — у рабочих и служащих, 5 — у единоличников.

В 2 КТФ, 49 МТФ, 49 ОТФ, 39 СТФ, и 7 смешанных колхозных товарных фермах сосредоточены 307 лошадей, 5 442 головы кр. рог. скота, в т. ч. 1 843 коровы; 11 791 голова овец и коз, в т. ч. 6 749 маток; 2868 свиней, в т. ч. 567 свиноматок старше 9 мес.

Стоимость заготовок, поставок, госзакупа составляет 1 641,6 тыс. руб., из них

продукты **полеводства** 1 072 руб., в т. ч. **хлебозаготовки** 820,3 тыс. руб.; продукты **животноводства** и охоты 422 тыс. руб., в т. ч. **молокопоставки** 236 тыс. руб.; **госзакуп** 105,1 тыс. руб.; **децзаготовки** 42,4 тыс. руб. От поставок и госзаготовок в среднем на 1 хозяйство приходится 352 руб., в т. ч. от полеводства 230 руб,, животноводства 122 руб.

Из **промышленных предприятий** в Кормиловском районе имеется **1 маслозавод,** с 7 рабочими; стоимость производственных фондов 74 тыс. руб.

Розничная торговая сеть района состоит из 46 точек, в том числе 37 потребкооперации, 8 госторговли и 1 ОРС'ов; магазинов и лавок 42, ларьков и палаток 4. Оборот розничных торговых предприятий составил в 1 квартале 1935 г. 1 319,6 тыс. руб.

Школьная сеть состоит из 49 начальных школ, с 3 196 учащимися и 10 неполных средних школ с 2 242 учащимися. Учителей в начальных школах 79, в неполных средних 79.

Клубных учреждений — 12.

Лечебная сеть состоит из 1 **больницы** на 20 коек и 3 **амбулаторий**; врачей в районе 4, среднего медперсонала — 11 чел, низшего персонала —13.

Почтовых агентств в районе 5, почтовых ящиков — 21. 2 сельсовета связаны телефоном с районным центром.

31534
РАЙОННЫЙ-ЦЕНТР
БИБЛИОТЕКА

КРУТИНСКИЙ РАЙОН

Лесостепная зона

Занимает **территорию** в 6 789 кв. км. Земельные **угодия** района распределяются следующим образом:

	В га	В проц.
Пахотнопригодные и пахотноспособные земли	123 886	18,2
Сенокосы	90 621	13,3
Пастбища	102 552	15,1
Кустарники	5 631	1
Леса	156 845	23,1
Болота	155 212	22,8
Под водой	22 685	3,3
Дороги, прогоны, улицы	7 438	1,1
Усадебная земля	4 236	0,6
Прочие угодия	9 873	1,5

В районе 96 **населенных пунктов** сельского типа, 22 сельсовета, в том числе 1 латышский. Районный центр — село **Крутинское**, в 53 клм. от ст. Называевка, Омской ж. д. Сообщение со ст. Называевкой происходит по тракту.

Вся посевная площадь — 55470 га, в том числе **яровых** 45160 га, озимых 10 304 га, остальная площадь под многолетними травами укоса прошлых лет. В числе яровых посевов всего **зерновых и бобовых** 37 447 га, из них **пшеницы** 16 047 га, овса 18 098 га, ячменя 974 га; **технических** 1 568 га (лен 469, конопля 232, подсолнух 6); **кормовых** 3900 га из которых силосные культуры — 1371 га корнеплоды — 766 га, однолетние травы 1 085 га; **картофеля** 1960 га.

Всего хозяйств в районе 9415, в том числе хозяйств единоличников 469, рабочих и служащих — 1 888.

88 **колхозов** об'единяют 7 058 хозяйств с 43 730 га посевов. Процент коллективизации — 94,9. В среднем на 1 колхоз приходится 80,2 хозяйств и 496,9 га посевов.

В Крутинском районе **одна МТС—Сов. Крутинская**, — 49 тракторов общей мощностью 867 HP, 6 комбайнов, 25 сложных молотилок, 44 плуга, 14 сеялок,

7 сноповязалок, 9 грузовых автомашин общей грузоподъемностью 22,5 т, 1 легковой автомобиль.

На территории района расположены 3 **совхоза**:

1. **Им. Кирова**, молочно-мясной — посевная площадь 3 086 га; совхоз имеет 17 тракторов общей мощностью 255 HP, 4 грузовые автомашины общей грузоподъемностью 8 т; 165 рабочих лошадей, 11 рабочих волов; 2 228 голов кр. рог. скота, в т. ч. 889 коров; 200 овец и коз. 65 свиней, в т. ч. 4 свиноматки. Общее число рабочих 444, в т. ч. 73 временных.

2. **Черемшанский**, молочно-мясной посевная площадь 2 179 га; совхоз имеет 11 тракторов общей мощностью 160 HP, 3 грузовые автомашины общей грузоподъемностью 4,5 т; 99 рабочих лошадей, 77 рабочих волов; 1 894 головы кр. рог. скота, в т. ч. 739 коров. Общее число рабочих 307, в т. ч. 63 временных

3. **„Партизан"**, молочно-мясной — посевная площадь 2 464,4 га; совхоз имеет 14 тракторов общей мощностью 210 HP, 4 грузовые автомашины общей грузоподъемностью 6 т; 119 рабочих лошадей, 53 рабочих вола; 2 066 голов. кр. рог. скота, в том числе 819 коров; 21 свинью Общее число рабочих 416, в т. ч. 129 временных.

Животноводство района характеризуется следующими данными:

Всего **лошадей**	7 925
В том числе:	
В гос. и кооп. хозяйствах	798
В колхозах	6 897
У колхозников	77
У единоличников	35
У рабочих и служащих	118

Из 2 605 **кобыл** 2 267 находятся в колхозах, 219 — в гос. хозяйствах, 50 — у колхозников, 13 — у единоличников, 56 — у рабочих и служащих. Из 5 715 **рабочих лошадей** 4 952 находятся в колхозах, 622 — в гос. хозяйствах, 11 — у колхозников, 32 — у единоличников, 98 — у рабочих и служащих.

Всего **кр. рог. скота**	50 061
В том числе:	
В гос. и кооп. хозяйствах	6 563
В колхозах	30 914
У колхозников	11 079
У единоличников	154
У рабочих и служащих	1 351

Из 20 153 **коров** 11 697 находятся в колхозах 5061 — в индивидуальном пользовании колхозников, 2558 — в гос. хозяйствах, 76 — у единоличников, 761 у рабочих и служащих.

Всего **овец**	3 3242
В том числе:	
В гос и кооп. хозяйствах	724
В колхозах	18 590
У колхозников	13 240
У единоличников	98
У рабочих и служащих	590

Всего **свиней**	15 891
В том числе:	
В гос. и кооп. хозяйствах	692
В колхозах	3 108
У колхозников	10 844
У единоличников	156
У рабочих и служащих	1 091

Из 2991 **свиноматки** 1 978 находятся в индивидуальном пользовании колхозников, 640 — в колхозах, 165 — в гос. хозяйствах, 181 — у рабочих и служащих, 27 у единоличников.

В 61 МТФ, 16 ОТФ, 16 СТФ и 26 смешанных колхозных товарных фермах сосредоточеды 29 885 голов кр. рог. скота, в т. ч. 11 696 коров; 18 631 голова овец и коз, в т. ч. 11 532 матки; 3 108 свиней, в т. ч. 640 свиноматок старше 9 мес.

Стоимость заготовок, поставок, госзакупа составляет 4 563,6 тыс. руб., из них продукты **полеводства** 937,4 тыс. руб. в т. ч. **хлебозаготовки** 472,5 тыс. руб.; продукты **животноводства** и охоты 1 598,5 тыс. руб.; в т. ч. **молокопоставки** 1 205,6 тыс. руб.; **госзакуп** 1 130 тыс. руб.; **децзаготовки** 847,7 тыс. руб. От поставок и госзаготовок в среднем на 1 хозяйство приходится 606 руб., в т. ч. от полеводства 131 руб.; животноводства 475 руб.

Из промышленных предприятий в Крутинском районе имеются:

1. **Ировский леспромхоз**, с 14 рабочими (всего персонала 20 чел.); стоимость производственных фондов 6 тыс. руб.

2. 8 **маслозаводов**, со 180 рабочими; стоимость производственных фондов 1 100 тыс. руб.

Розничная торговая сеть района состоит из 99 точек, в том числе 82 потребкооперации, 1 прочей кооперации 16 госторговли; магазинов и лавок 72, ларьков и палаток 27. Оборот рознич-

ных торговых предприятий составил в 1 квартале 1935 г. 1797,4 тыс. руб.

Школьная сеть состоит из 75 начальных школ, с 4 109 учащимися, 9 неполных средних шлол, с 1 812 учащимися и 1 средней школы, с 451 учащимися. Учителей в начальных школах 123, в неполных средних 66, в средних 17.

Клубных учреждений — 93.

Лечебная сеть состоит из 1 **больницы** на 45 коек и 2 **амбулаторий**; врачей в районе 5, среднего медперсонала 20 чел., низшего медперсонала 18 чел.

Почтовых агентств в районе 6, почтовых ящиков 72, **радиоточек** 250. 15 **сельсоветов** связаны телефоном с районным центром.

ЛЮБИНСКИЙ РАЙОН

Лесостепная зона, на переходе к степной

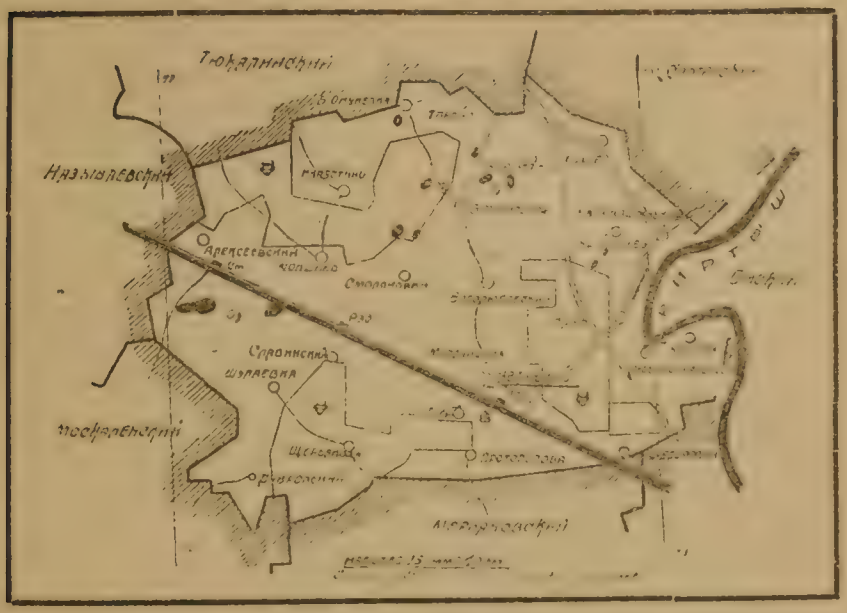

Занимает **территорию** в 3 053 кв. км. Земельные **угодия** района распределяются следующим образом:

	В га	В проц.
Пахотнопригодные и пахотноспособные земли	137 574	45
Сенокосы	30 190	10
Пастбища	46 521	15,2
Кустарники	3 660	1,2
Леса	45 624	15
Болота	16 619	5,4
Под водой	5 824	1,9
Дороги, прогоны и улицы	2 929	0,9
Усадьбы	3 143	1,1
Прочие угодия	13 226	4,3

В районе 142 **населенных пункта** сельского типа, 22 сельсовета, в том числе 5 немецких; 2 поселковых совета. Районный центр — село **Новое Любино**, при одноименной станции Омской ж. д.

Вся посевная площадь — 74 625 га, в том числе **яровых** 68 489 га, озимых 2 643 га, остальная под многолетними травами укоса прошлых лет. В числе яровых посевов всего **зерновых и бобовых** 57 567 га, **пшеницы** 3 5735 га, **овса** 16 377 га, **ячменя** 3 626 га; **технических** культур 1 900 га (лен 220, конопля 88, подсолнух 450); **кормовых** 5 844 га, из которых однолетних трав 3 896 га, силосных культур 1 250 га, корнеплодов 413 га, многолетних трав 285 га, **картофеля** — 2 755 га.

Всего хозяйств в районе 12 497, в том числе хозяйств единоличников 1072, рабочих и служащих 4 777.

98 **колхозов** об'единяют 6 648 хозяйств с 48 724 га посевов. Процент коллективизации 86,4. В среднем на 1 колхоз приходится 67,8 хозяйств и 497,2 га посевов.

В Любинском районе **две МТС:**

1. **Любинская**, — 109 тракторов общей мощностью 2 331 HP, 31 комбайн, 47 сложных молотилок, 93 плуга, 40 сеялок, 12 сноповязалок, 116 жней-лобогреек, 8 грузовых автомашин общей грузоподъемностью 14 т, 1 легк. автомобиль.

2. **Северная** — 73 трактора общей мощностью 1 359 HP, 14 комбайнов, 23 сложных молотилки, 44 плуга, 12 сеялок, 6 сноповязалок, 5 грузовых автомашин общей грузоподъемностью 10,5 т, 2 легковых автомобиля.

В Любинском районе **6 совхозов:**

1. **Камышловский**, свиноводческий, — посевная площадь 5 167 га; совхоз имеет 42 трактора общей мощностью 630 HP, 1 грузовую автомашину в 2,5 т; 104 рабочих лошади, 10 рабочих волов; 311 голов кр. рог. скота, в т. ч. 151 корову;

2 579 свиней, в т. ч. 160 свиноматок. Общее число рабочих 381, в т. ч. 108 временных.

2. **Большаковский**, молочно-мясной, — посевная площадь 2 411 га; совхоз имеет 16 тракторов общей мощностью 240 HP, 3 грузовых автомашины; 32 рабочих лошади, 83 рабочих вола; 1 649 голов кр. рог. скота, в т. ч. 824 коровы; 21 свинью. Общее число рабочих 353, в т. ч. 114 временных.

3. **Северо-Любинский**, молочно-мясной, — посевная площадь 3 014 га; совхоз имеет 14 тракторов общей мощностью 210 HP, 2 грузовые автомашины общей грузоподъемностью 4,5 т; 101 рабочую лошадь, 76 рабочих волов; 1 829 голов кр. рог. скота, в т. ч. 774 коровы; 447 овец. Общее число рабочих 423, в т. ч. 108 временных.

4. **Голубоковский**, молочно-мясной, — посевная площадь 2 385 га; совхоз имеет 14 тракторов общей мощностью 210 HP, 3 грузовые автомашины общей грузоподъемностью 4,5 т; 94 рабочих лошади, 27 рабочих волов; 1 653 головы кр. рог. скота, в т. ч. 680 коров; 21 свинью. Общее число рабочих 302, в т. ч. 82 временных.

5. **Ц. Любинский**, молочно-мясной, — посевная площадь 4 694,6 га; совхоз имеет 13 тракторов общей мощностью 195 HP, 2 грузовые автомашины общей грузоподъемностью 5,5 т; 77 рабочих лошадей, 82 рабочих вола, 2 058 голов кр. рог. скота, в т. ч. 844 коровы; 348 овец и коз. Общее число рабочих 455, в т. ч. 93 временных.

6. **Мокшинский**, молочно-мясной, — посевная площадь 2 778 га; совхоз имеет 13 тракторов общей мощностью 195 HP, 3 грузовые автомашины общей грузоподъемностью 5,5 т; 84 рабочих лошади, 17 рабочих волов; 1 379 голов кр. рог. скота, в т. ч. 730 коров; 200 овец и коз. Общее число рабочих 280, в т. ч. 62 временных.

Животноводство района характеризуется следующими данными:

Всего **лошадей**	8 241
В том числе:	
В гос. и кооп. хозяйствах	1 174
В колхозах	6 451
У колхозников	17
У единоличников	180
У рабочих и служащих	419

Из 2 797 **кобыл** 2 199 находятся в колхозах, 359 — в гос. хозяйствах, 7 — у колхозников, 85 — у единоличников, 147 — у рабочих и служащих. Из 5 769 **рабочих лошадей** 4 445 находятся в колхозах, 820 — в гос. хозяйствах, 8 — у колхозников, 161 — у единоличников, 335 — у рабочих и служащих.

Всего **кр. рог. скота**	32 388
В том числе:	
В гос. и кооп. хозяйствах	9 735
В колхозах	7 188
У колхозников	11490
У единоличников	792
У рабочих и служащих	3 183

Из 13 996 **коров** 4 977 находятся в индивидуальном пользовании колхозников, 4 342 — в госхозяйствах (гл. обр. в совхозах), 2 465 — в колхозах, 414 — у единоличников, 1 798 — у рабочих и служащих.

Всего **овец**	21 059
В том числе:	
В гос. и кооп. хозяйствах	1 462
В колхозах	4 294
У колхозников	13 785
У единоличников	4 57
У рабочих и служащих	1 061
Всего **свиней**	17 948
В том числе:	
В гос. и кооп. хозяйствах	3 682
В колхозах	2 830
У колхозников	7 842
У единоличников	524
У рабочих и служащих	3 070

Из 2 345 **свиноматок** 930 находятся в гос. хозяйствах, 620 — в индивидуальном пользовании колхозников, 590 — в колхозах, 184 — у рабочих и служащих, 21 — у единоличников.

В 4 КТФ, 67 МТФ, 26 ОТФ, 37 СТФ и 39 смешанных колхозных товарных фермах сосредоточены 260 лошадей; 6 772 головы кр. рог. скота, в т. ч. 2 458 коров; 4 004 головы овец и коз, в т. ч. 2 200 маток; 2 746 свиней, в т. ч. 577 свиноматок старше 9 мес.

Стоимость заготовок, поставок, госзакупа составляет 3 666,9 тыс. руб., из них продукты **полеводства** 2 105,1 тыс. руб., в т. ч. **хлебозаготовки** 1 060,2 тыс. руб.; продукты **животноводства** и охоты 658,1 тыс. руб., в т. ч. **молокопоставки** 341 тыс. руб., **госзакуп** 477,5 тыс. руб.; **мясозаготовки** 426,2 тыс. руб. От поставок и госзаготовок в среднем на одно хозяйство приходится 475 руб., в т. ч. от полеводства 273 руб., животноводства 202 руб.

Из **промышленных предприятий** в Любинском районе имеются **4 маслозавода**, с 50 рабочими; стоимость производственных фондов 350 тыс. руб.

Розничная **торговая сеть** района состоит из 75 точек, в том числе 58 потребкооперации, 3 прочей кооперации, 9 госторговли и 5 ОРСов; магазинов и лавок 61, ларьков и палаток 14. Оборот розничых торговых предприятий составил в I квартале 1935 г. 3 134,5 тыс руб.

Школьная сеть состоит из 71 начальной школы, с 5 450 учащимися, 9 неполных средних школ, с 2 292 учащимися и 1 средней школы с 1 051 учащимися Учителей в начальных школах 141, неполных средних 61, в средних 21.

Клубных учреждений — 6.

Лечебная сеть состоит из 1 **больницы** на 45 коек и 3 **амбулаторий**; врачей в районе 2, среднего медперсонала 19 чел., низшего медперсонала 20.

Почтовых агентств в районе 8, почтовых ящиков 31.

МАРЬЯНОВСКИЙ РАЙОН

Лесостепная зона, на переходе к степной

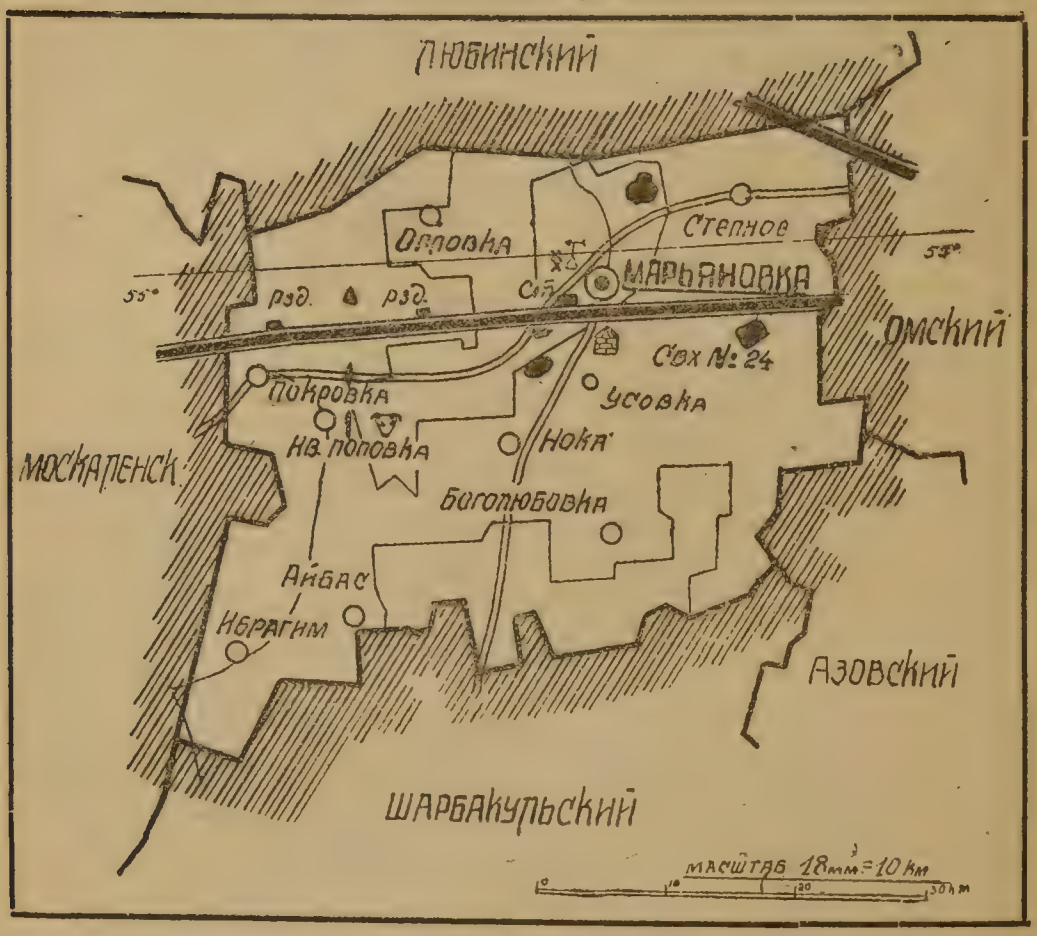

Занимает **территорию** в 1 616 кв. км. Земельные **угодия** района распределяются следующим образом:

	В га	В проц.
Пахотнопригодные и пахотноспособные земли	97 700	60,1
Сенокосы	6 401	4
Пастбища	22 102	13,7
Леса	25 037	15,5
Болота	2 324	1,4
Под водой	2 151	1,3
Дороги, прогоны и улицы	928	0,6
Усадьбы	2 258	1,4
Прочие угодия	2 708	1,7

В районе 96 **населенных пунктов** сельского типа, 8 сельсоветов, в том числе 1 казахский, 1 немецкий; 1 поселковый совет. Районный центр—**ст. Марьяновка**, Омской ж. д.

Вся посевная площадь 60 013 га, в том числе **яровых** 54 438 га, **озимых** 467 га, остальная под многолетними травами укоса прошлых лет. В числе яровых посевов всего **зерновых и бобовых** 46 797 га, из них **пшеницы** 36 649 га; **технических** культур 1 152 (лен 40, конопля 18, **подсолнух** 619); **кормовых** 4 672 га, из которых однолетних трав 4 014 га, силосных 383 га, 116 га — **корнеплоды**, 160 га — многолетние травы; **картофеля**—1 657 га.

Всего хозяйств в районе 7 207, в том числе хозяйств единоличников 186, рабочих и служащих 4 082.

30 **колхозов** об'единяют 2 939 хозяйств, с 26 584 га посевов. Процент коллективизации 95. В среднем на 1 колхоз приходится 58,8 хозяйств и 531,7 га посевов.

В Марьяновском районе **одна МТС**, **Марьяновская**, организованная в I квартале 1936 г., имеет 50 тракторов общей мощностью 1014 HP.

В Марьяновском районе **4 совхоза**:

1. **Москаленский**, зерносовхоз,—посевная площадь 17 751 га; совхоз имеет 113 тракторов общей мощностью 3 477 HP, 55 грузовых автомашин общей грузоподъемностью 163,5 т; 156 рабочих лошадей, 125 рабочих волов; 522 головы кр. рог. скота, в т. ч. 94 коровы; 456 овец и коз. Общее число рабочих 904, в т. ч. 436 временных.

2. **Марьяновский**, овцеводческий, — посевная площадь 5 129,5 га; совхоз имеет 28 тракторов общей мощностью 453 HP, 2 грузовые автомашины общей грузоподъемностью 3 т; 88 рабочих лошадей, 25 рабочих волов, 314 голов кр. рог. скота, в т. ч. 75 коров; 94 свиньи, в т. ч. 22 свиноматки; 11 083 овец и коз. Общее число рабочих 413, в т. ч. 172 временных.

3. **Конесовхоз**,— посевная площадь 2 891,5 га; совхоз имеет 19 тракторов общей мощностью 285 HP, 545 племенных лошадей (325 старше 3 лет, из них кобыл — 221), 115 рабочих лошадей, 18 рабочих волов; 145 голов кр. рог. скота, в т. ч. 41 корову; 228 свиньи, в т. ч. 15 свиноматок. Общее число рабочих 367, в т. ч. 84 временных.

4. **Им. XVII партс'езда**, овцеводческий, Наркомзема,—посевная площадь 4 693 га; совхоз имеет 85 тракторов общей мощностью 558 HP, 2 грузовые автомашины общей грузоподъемностью 4,5 т; 87 рабочих лошадей; 40 рабочих волов; 219 голов кр. рог. скота, в т. ч. 69 коров; 10 433 овец и коз. Общее число рабочих 402, в т. ч. 113 временных.

Животноводство района характеризуется следующими данными:

Всего **лошадей**	5 060
В том числе:	
В гос. и кооп. хозяйствах	1 182
В колхозах	3 409
У колхозников	53
У единоличников	80
У рабочих и служащих	336

Из 1 698 **кобыл** 1 068 находятся в колхозах, 489—в гос. хозяйствах, 27—у колхозников, 80—у единоличников, 134—у рабочих и служащих. Из 2 986 **рабочих лошадей** 2 043 находятся в колхозах, 525—в гос. хозяйствах, 17 —у колхозников, 73—у единоличников, 278—у рабочих и служащих.

Всего **кр. рог. скота**	11 298
В том числе:	
В гос. и кооп. хозяйствах	1 606
В колхозах	2 562
У колхозников	4 352
У единоличников	171
У рабочих и служащих	2 607

Из 4 583 **коров** 2 113 находятся в индивидуальном пользовании колхозников, 532—в колхозах, 411—в гос. хозяйствах, 88—у единоличников, 1 439—у рабочих и служащих.

Всего **овец**	31 335
В том числе:	
В гос. и кооп. хозяйствах	22 365
В колхозах	4 970
У колхозников	3 571
У единоличников	89
У рабочих и служащих	340
Всего **свиней**	8 253
В том числе:	
В гос. и кооп. хозяйствах	1 035
В колхозах	1 781
У колхозников	3 188
У единоличников	104
У рабочих и служащих	2 145

Из 906 **свиноматок** 318 находятся в колхозах, 256—в индивидуальном пользовании колхозников, 184 — в гос. хозяйствах, 147 — у рабочих и служащих, 1 — у единоличников.

В 2 КТФ, 29 МТФ, 20 ОТФ, 20 СТФ и 4 смешанных колхозных товарных фермах сосредоточены 147 лошадей; 1 965 голов кр. рог. скота, в т. ч. 509 коров; 4 778 овец и коз, в т. ч. 2 530 маток; 1 776 свиней, в т. ч. 317 свиноматок старше 9 мес.

Стоимость заготовок, поставок, госзакупа составляет 1 667,1 тыс. руб., из них продукты **полеводства** 1 195,7 тыс. руб., в т. ч. **хлебозаготовки** 503 тыс. руб.; продукты **животноводства** и охоты 196,6 тыс. руб., в т. ч. **молокопоставки** 102,4 тыс. руб.; **госзакуп** 103,8 тыс. руб., **децзаготовки** 170,8 тыс. руб. От поставок и госзаготовок в среднем на 1 хозяйство приходится 531 руб., в т. ч. от полеводства 383 рубля, животноводства 151 руб.

Из **промышленных предприятий** в Марьяновском районе имеются **2 маслозавода**, с 7 рабочими; стоимость производственных фондов 30 тыс. руб.

Розничная торговая сеть района состоит из 32 точек, в т. ч. 20 потребкооперации, 2 госторговли, 10 ОРС'ов; магазинов и лавок 17, ларьков и палаток 15. Оборот розничных торговых предприятий составил в I квартале 1935 г. 856,1 тыс. руб.

Школьная сеть состоит из 40 начальных школ с 3 333 учащимися, 9 неполных средних школ, с 1 843 учащимися, 1 средней школы, с 657 учащимися. Учителей в начальных школах 70, в неполных средних 58, в средней 18.

Клубных учреждений — 16.

Лечебная сеть состоит из 1 **больницы** на 15 коек и 2 **амбулаторий**; врачей в районе 2, среднего медперсонала 16 чел., низшего медперсонала 10 чел.

Почтовых агентств в районе 5, почтовых ящиков 24, **радиоточек** 55. 1 сельсовет связан телефоном с районным центром.

МАСЛЯНСКИЙ РАЙОН

Лесостепная зона

Занимает **территорию** в 4 300 кв. км. Земельные **угодия** распределяются следующим образом:

	В га	В проц.
Пахотнопригодные и пахотноспособные земли	80 358	18,7
Сенокосы	66 217	15,4
Пастбища	78 178	18,2
Кустарники	1 924	0,4
Леса	75 211	17,5
Болота	77 658	18,1
Под водой	27 970	6,5
Дороги, прогоны и улицы	1 954	0,5
Усадьбы	3 182	0,7
Прочие угодия	17 353	4

В районе 76 **населенных пунктов** сельского типа, 22 сельсовета, 1 поселковый совет. Районный центр—**село Сладковское**, в 18 км от ст. Масляинская, Омской ж. д.

Вся посевная площадь—38 792 га, в т. ч. **яровых** 33 616 га, озимых 5 176 га.

Всего **зерновых и бобовых** 30 771 га, из них **пшеницы** 15 151 га; **технических** культур 445 га (лен 345, конопля 90, подсолнух 10); **кормовых** 1 330 га, из которых силосных культур 710 га, однолетних трав 409 га, **корнеплодов** 156 га; **картофеля** 990 га.

Всего хозяйств в районе 6 811, в том числе хозяйств единоличников 527, рабочих и служащих—2 026.

57 **колхозов** об'единяют 4 258 хозяйств с 27 738 га посевов. Процент коллективизации 91,4. В среднем на 1 колхоз приходится 74,7 хозяйств и 486,6 га посевов.

В Маслянском районе **две МТС**:

1. **Сладковская**,—77 тракторов общей мощностью 1 282 HP, 8 комбайнов, 23 сложных молотилки, 75 плугов, 20 сеялок, 6 грузовых автомашин общей грузопод'емностью 12 т, 2 легковых автомобиля.

2. **Маслянская**,—организована в I квартале 1936 г., имеет 34 трактора общей мощностью 576 HP.

В Маслянском районе **5 совхозов**:

1. **Свердловский**, молочно-мясной,—посевная площадь 1 806 га; совхоз имеет 11 тракторов общей мощностью 165 HP, 1 полуторатонную грузовую машину; 55 рабочих лошадей, 54 рабочих вола; 1 527 голов кр. рог. скота, в т. ч. 596 коров; 487 овец и коз; 156 свиней; в т. ч. 26 свиноматок. Общее число рабочих 227, в т. ч. 28 временных.

2. **Стрункинский**, молочно-мясной, посевная площадь 979 га; совхоз имеет 7 тракторов общей мощностью 100 HP, 1 полуторатонную грузовую автомашину; 64 рабочих лошади, 13 рабочих волов; 791 голову кр. рог. скота, в т. ч. 345 коров; 156 овец и коз. Общее число рабочих 128, в т. ч. 28 временных.

3. **Юрьевский**, молочно-мясной,—посевная площадь 1 897 га; совхоз имеет 12 тракторов общей мощностью 170 HP, 4 грузовые автомашины общей грузопод'емностью 7,5 т; 113 рабочих лошадей; 73 рабочих вола; 2 572 головы кр. рог. скота, в т. ч. 1 115 коров; 659 овец и коз; 21 свинью, в т. ч. 16 свиноматок. Общее число рабочих 438, в 73 т. ч. временных.

4. **Сладковский**, молочно-мясной,—посевная площадь 3 695 га; совхоз имеет 27 тракторов общей мощностью 400 HP, 4 грузовые автомашины общей грузопод'емностью 7,5 т; 90 рабочих лошадей, 337 рабочих волов; 4 827 голов кр. рог. скота, в т. ч. 2 132 коровы; 318 овец и коз. Общее число рабочих 631, в т. ч. 203 временных.

5. **Станиченский**, молочно-мясной,—посевная площадь 1 155 га; совхоз имеет 8 тракторов общей мощностью 115 HP, 1 полуторатонную грузовую автомашину; 54 рабочих лошади, 31 рабочих волов; 917 голов кр. рог. скота, в т. ч. 419 коров; 363 головы овец и коз; 24 свиньи, в т. ч. 7 свиноматок.

Животноводство района характеризуется следующими данными:

Всего **лошадей**	3 488
В том числе:	
В гос. и кооп. хозяйствах	662
В колхозах	2 702
У колхозников	1
У единоличников	38
У рабочих и служащих	85

Из 1125 **кобыл** 914 находятся в колхозах, 170—в гос. хозяйствах, 12—у единоличников, 29—у рабочих и служащих. Из 2579 **рабочих лошадей** 1948 находятся в колхозах, 527—в гос. хозяйствах, 31—у единоличников, 73—у рабочих и служащих.

Всего **кр. рог. скота**	28 230
В том числе:	
В гос. и кооп. хозяйствах	10 962
В колхозах	7 616
У колхозников	7 467
У единоличников	347
У рабочих и служащих	1 838

Из 10 860 **коров** 4 661 находятся в гос. хозяйствах (гл. обр. в совхозах), 2 927—в индивидуальном пользовании колхозников, 2225—в колхозах, 145—у единоличников, 902—у рабочих и служащих.

Всего **овец**	22 361
В том числе:	
В гос. и кооп. хозяйствах	2 385
В колхозах	10 864
У колхозников	7 991
У единоличников	244
У рабочих и служащих	877
Всего **свиней**	5 489
В том числе:	
В гос. и кооп. хозяйствах	374
В колхозах	644
У колхозников	3 346
У единоличников	178
У рабочих и служащих	947

Из 791 **свиноматки** 425 находятся в индивидуальном пользовании колхозников, 148—в колхозах, 117—в гос. хозяйствах, 90—у рабочих и служащих, 11—у единоличников.

В 4 КТФ, 45 МТФ, 42 ОТФ, 9 СТФ и 13 смешанных колхозных товарных фермах сосредоточены 113 лошадей, 7008 голов кр. рог. скота, в т. ч. 2225 коров, 10 863 головы овец и коз, в т. ч. 6225 маток; 624 свиньи, в т. ч. 148 свиноматок старше 9 мес.

Стоимость заготовок, поставок, госзакупа составляет 1493,3 тыс. руб., из них продукты **полеводства** 751,2 тыс. руб., в т. ч. **хлебозаготовки** 417,3 тыс. руб.; продукты **животноводства** и охоты 482,1 тыс. руб., в т. ч. **молокопоставки** 238 тыс. руб.; **госзакуп** 135,6 тыс. руб.; **децзаготовки** 124,4 тыс. руб. От поставок и госзаготовок в среднем на 1 хозяйство приходится 312 руб., в т. ч. от полеводства 157 руб., животноводства 155 руб.

Из **промышленных предприятий** в Маслянском районе имеются **3 маслозавода**, с 55 рабочими; стоимость производственных фондов 145 тыс. руб.

Розничная торговая сеть района состоит из 62 точек, в том числе 50 потребкооперации и 12 госторгозли; магазинов и лавок 58, ларьков и палаток 4. Оборот розничных торговых предприятий составил в I квартале 1935 г. 1233,6 тыс. руб.

Школьная сеть состоит из 47 начальных школ, с 3042 учащимися, 4 неполных средних школ, с 1 256 учащимися, и 1 средней школы, с 440 учащимися. Учителей в начальных школах 86, в неполных средних 45, в средней 18.

Клубных учреждений – 28.

Лечебная сеть состоит из 3 **больниц** на 60 коек и **3 амбулаторий**, врачей в районе 2, среднего медперсонала 27 чел., низшего медперсонала 23 чел.

Почтовых агентств в районе 7, почтовых ящиков 32, **радиоточек** 27. 6 сельсоветов связаны телефоном с районным центром.

МОСКАЛЕНСКИЙ РАЙОН

Лесостепная зона, на переходе к степной

Занимает **территорию** в 2 620 кв. км. Земельные **угодия** района распределяются следующим образом:

	В га	В проц.
Пахотнопригодные и пахотноспособные земли	185 942	52,1
Сенокосы	18 948	5,3
Пастбища	40 006	15,3
Кустарники	917	0,3
Леса	38 104	14,5
Болота	7 804	3
Под водой	4 079	1,5
Дороги, прогоны и улицы	2 748	1
Усадьбы	6 331	2,4
Прочие угодия	12 187	4,6

В районе 131 **населенный пункт** сельского типа, 13 сельсоветов, в том числе 3 казахских и 1 немецкий. Районный центр—**от. Москаленки**, Омской ж. д.

Вся посевная площадь—65 197 га, в том числе **яровых** 60 589 га, озимых 643 га, остальная под многолетними травами укоса прошлых лет. В числе яровых посевов всего **зерновых и бобовых** 52 471 га, из них **пшеницы** 38 510 га; **технических** культур 1 863 га (**лен** 25, конопля 54, подсолнух 1 156); **кормовых** 3 668 га, из которых 2 871 га—однолетние травы, 732 га—силосные культуры, 69 га—корнеплоды; **картофеля** 2 257 га.

Всего хозяйств в районе 9 838, в том числе хозяйств единоличников 763, рабочих и служащих 4 255.

92 **колхоза** об'единяют 4 820 хозяйств, с 42 141 га посевов. Процент коллективизации 86,3. В среднем на 1 колхоз приходится 52,4 хозяйств и 458,1 га посевов.

В Москаленском районе **две МТС:**

1. **Москаленская**,—82 трактора общей мощностью 1 703 HP, 28 комбайнов, 34 сложных молотилки, 71 плуг, 30 сеялок, 7 сноповязалок, 33 жнеи-лобогрейки, 6 грузовых автомашин общей грузопод'емностью 12 т, 1 легковой автомобиль.

2. **Селивановская**,— 66 тракторов общей мощностью 1 323 HP, 22 комбайна, 30 сложных молотилок, 81 плуг, 27 сеялок, 2 сноповязалки, 4 жнеи-лобогрейки.

В Москаленском районе **3 совхоза**:

1. **Южно-Любинский**, молочно-мясной,—посевная площадь 3 002 га; совхоз имеет 13 тракторов общей мощностью 195 HP, 3 грузовые автомашины общей грузопод'емностью 5,5 т; 114 рабочих лошадей, 31 рабочего вола; 1 640 голов кр. рог. скота, в т. ч. 756 коров; 343 головы овец и коз. Общее число рабочих 419, в т. ч. 131 временный.

2. **«Элита»**, зерновой,—посевная площадь 11 562,7 га; совхоз имеет 88 тракторов общей мощностью 1 386 HP, 19 грузовых автомашин общей грузоподъемностью 34,5 т; 228 рабочих лошадей, 70 рабочих волов; 507 голов кр. рог. скота, в т. ч. 165 коров; 392 свиньи. Общее число рабочих 954, в т. ч. 353 временных.

3. **Москаленский** овцеводческий племхоз,—посевная площадь 3 398,8 га; совхоз имеет 40 тракторов общей мощностью 637 HP, 6 грузовых автомашин общей грузопод'емностью 10 т; 178 рабочих лошадей, 60 рабочих волов; 892 головы кр. рог. скота, в т. ч. 306 коров; 147 свиней, в т. ч. 46 свиноматок, 16 891 голову овец и коз. Общее число рабочих 792, в т. ч. 465 временных.

Животноводство района характеризуется следующими данными:

Всего **лошадей**	6 521
В том числе:	
В гос. и кооп. хозяйствах	879
В колхозах	4 847
У колхозников	243
У единоличников	212
У рабочих и служащих	340

Из 2 201 **кобылы** 1 654 находятся в колхозах, 215—в гос. хозяйствах, 127—у колхозников, 82—у единоличников, 123—у рабочих и служащих. Из 4 511 **рабочих лошадей** 3 359 находятся в колхозах, 639—в гос. хозяйствах, 63—у колхозников, 190—у единоличников, 260—у рабочих и служащих.

Всего **кр. рог. скота**	17 086
В том числе:	
В гос. и кооп. хозяйствах	3 355
В колхозах	3 388
У колхозников	7 582
У единоличников	672
У рабочих и служащих	2 089

Из 7 161 **коровы** 3 457 находятся в индивидуальном пользовании колхозников, 1 345—в гос. хозяйствах, 846—в колхозах, 327—у единоличников, 1 186—у рабочих и служащих.

Всего **овец**	30 522
В том числе:	
В гос. кооп. хозяйствах	17 344
В колхозах	7 680
У колхозников	5 099
У единоличников	224
У рабочих и служащих	175

Всего **свиней**	11 984
В том числе:	
В гос. и кооп. хозяйствах	932
В колхозах	2 597
У колхозников	5 364
У единоличников	554
У рабочих и служащих	2 537

Из 1 432 **свиноматок** 505 находятся в индивидуальном пользовании колхозников, 496—в колхозах, 257—в гос. хозяйствах, 141—у рабочих и служащих, 33—у единоличников.

В 3 КТФ, 37 МТФ, 28 ОТФ, 26 СТФ и 52 смешанных колхозных товарных фермах сосредоточены 223 лошади; 2 908 голов кр. рог. скота, в т. ч. 846 коров; 7 645 овец и коз, в т. ч. 4 631 матка; 2 541 свинья, в т. ч. 492 свиноматки старше 9 мес.

Стоимость заготовок, поставок, госзакупа составляет 2 335,5 тыс. руб., из них продукты **полеводства** 1 449,4 тыс. руб., в т. ч. **хлебозаготовки** 894,5 тыс. руб.; продукты **животноводства** и охоты 370,7 тыс. руб., в т. ч. **молокопоставки** 158 тыс. руб.; **госзакуп** 91,8 тыс. руб.; **доцзаготовки** 423,6 тыс. руб. От поставок и госзаготовок в среднем на 1 хозяйство приходится 418 руб., в т. ч. от полеводства 260 руб, животноводства 158 руб.

Из **промышленных предприятий** в Москаленском районе имеется 1 **маслозавод**, с 16 рабочими; стоимость производственных фондов 28 тыс. руб.

Розничная торговая сеть района состоит из 49 точек, в том числе 37 потребкооперации, 2 прочей кооперации, 9 госторговли и 1 ОРС; магазинов и лавок 42, ларьков и палаток 7. Оборот розничных торговых предприятий составил в I квартале 1935 г. 1 664,7 тыс. руб.

Школьная сеть состоит из 50 начальных школ, с 3 087 учащимися, и 10 неполных средних школ, с 3 083 учащимися. Учителей в начальных школах 102, в неполных средних 76.

Клубных учреждений—22.

Лечебная сеть состоит из 3 **больниц** на 60 коек и 3 **амбулаторий**; врачей в районе 4, среднего медперсонала 22, низшего медперсонала 20.

Почтовых агентств в районе 8, почтовых ящиков 33. 1 сельсовет связан телефоном с районным центром.

НАЗЫВАЕВСКИЙ РАЙОН

Лесостепная зона

Занимает **территорию** в 5 190 кв. км. Земельные **угодия** района распределяются следующим образом:

	В га	В проц.
Пахотнопригодные и пахотноспособные земли	107 173	20,6
Сенокосы	88 958	17,1
Пастбища	137 410	26,5
Леса	82 613	16
Болота	59 511	11,5
Под водой	31 000	6
Дороги, прогоны и улицы	5 460	1
Усадьбы	3 540	0,7
Прочие угодия	3 339	0,6

В районе 118 **населенных пунктов** сельского типа, 22 сельсовета. Районный центр—**ст. Называевка**, Омской ж. дор. Станция Называевка связана трактами с г. **Тарой** (295 км) и селом **Исиль-Кулем** (62 км).

Вся посевная площадь 48 102 га, в том числе **яровых** 38 563 га, озимых 4 440 га. В числе яровых посевов всего **зерновых и бобовых** 34 452 га, из них **пшеницы** 17 995 га, **овса** 12 784 га, ячменя 2 211 га, остальные—проч. культуры; **технических** культур 1 248 га (лен 453, конопля 334); **кормовых** 702 га, из которых 178 га корнеплодов, 284 га однолетних трав; **картофеля** 1 931 га.

Всего хозяйств в районе 8 074, в том числе хозяйств единоличников 601, рабочих и служащих 1 370.

82 **колхоза** об'единяют 6 114 хозяйств, с 38 723 га посевов. Процент коллективизации 92,5. В среднем на 1 колхоз приходится 74,6 хозяйств и 472,2 га посевов.

В Называевском районе **две МТС**:

1. **Называевская**,—48 тракторов общей мощностью 918 HP, 11 комбайнов; 25 сложных молотилок, 39 плугов, 17 сеялок, 8 сноповязалок, 2 жнеи-лобогрейки, 1 грузовые автомашины общей грузопод'емностью 6 т, 2 легковых автомобиля.

2. **Черемковская**, организованная в 1 квартале 1936 г., имеет 34 трактора общей мощностью 576 HP.

В Называевском районе 1 **совхоз**,—**„Искра"**, молочно-мясной,—посевная площадь—2 512,4 га; совхоз имеет 21 трактор общей мощностью 290 HP, 3 грузовые автомашины общей грузопод'емностью 4,5 т; 92 рабочих лошади, 48 рабочих волов; 2 154 головы кр. рог. скота, в т. ч. 927 коров; 199 овец и коз; 9 свиноматок. Общее число рабочих 346, в т. ч. 64 временных.

Животноводство района характеризуется следующими данными:

Всего **лошадей**	6 986
В том числе:	
В гос. и кооп. хозяйствах	276
В колхозах	5 816
У колхозников	178
У единоличников	100
У рабочих и служащих	316

Из 2 204 **кобыл** 1 769 находятся в колхозах, 75—в гос. хозяйствах, 190—у колхозников, 40—у единоличников, 130—у рабочих и служащих. Из 4 746 **рабочих лошадей** 4 016 находятся в колхозах, 200—в гос. хозяйствах, 194—у колхозников, 80—у единоличников, 256—у рабочих и служащих.

Всего **кр. рог. скота**	32 978
В том числе:	
В гос. и кооп. хозяйствах	2 507
В колхозах	18 097
У колхозников	10 559
У единоличников	289
У рабочих и служащих	1 526

Из 12 393 **коров** 6 078 находятся в колхозах, 4 390—в индивидуальном пользовании колхозников, 1 041—в гос. хозяйствах, 129—у единоличников, 755—у рабочих и служащих.

Всего **овец**	26 281
В том числе:	
В гос. и кооп. хозяйствах	299
В колхозах	12 136
У колхозников	12 461
У единоличников	118
У рабочих и служащих	1 270
Всего **свиней**	13 411
В том числе:	
В гос. и кооп. хозяйствах	274
В колхозах	4 525
У колхозников	7 656
У единоличников	140
У рабочих и служащих	816

Из 2 292 **свиноматок** 1 194 находятся в индивидуальном пользовании колхозников, 921—в колхозах, 92—у рабочих и служащих, 64—в гос. хозяйствах, 21—у единоличников.

В **поселке Называевско**—508 лошадей, в т. ч. 109 кобыл; 2 122 головы кр. рог. скота, в т. ч. 1 065 коров; 1 427 овец; 375 свиней, в т. ч. 61 свиноматка.

В 5 КТФ, 70 МТФ, 44 ОТФ, 51 СТФ и 16 смешанных колхозных товарных фермах сосредоточены 154 лошади; 17 077 голов кр. рог. скота, в т. ч. 6 064 коровы; 12 099 овец и коз, в т. ч. 6 614 маток; 4 523 свиньи, в т. ч. 921 свиноматка.

Стоимость заготовок, поставок, госзакупа составляет 3 799,8 тыс. руб., из них продукты **полеводства** 1 401,4 тыс. руб., в т. ч. **хлебозаготовки** 577,3 тыс. руб.; продукты **животноводства** и охоты 1 095,2 тыс. руб., в т. ч. **молокопоставки** 672,2 тыс. руб.; **госзакуп** 883,1 тыс. руб.; **децзаготовки** 420,1 тыс. руб. От поставок и госзаготовок в среднем на 1 хозяйство приходится 666 руб., в т. ч. от полеводства 209 руб., животноводства 157 руб.

Из **промышленных предприятий** в Называевском районе имеются 4 **маслозавода**, с 32 рабочими; стоимость производственных фондов 847 тыс. руб.

Розничная торговая сеть района, без поселка Называевки, состоит из 54 магазинов и лавок, в том числе 53 потребкооперации и 1 госторговли. Оборот розничных торговых предприятий составил в I квартале 1935 г. 962,4 тыс. рублей.

В поселке Называевке 22 торговые точки, в том числе 2 потребкооперации, 4 прочей кооперации, 10 госторговли и 6 ОРС'ов; магазинов и лавок 12, ларьков и палаток 10. Оборот розничных торговых предприятий составил в I квартале 1935 г. 1 159,4 тыс. руб.

Школьная сеть состоит из 72 начальных школ, с 5 010 учащимися, 7 неполных средних школ, с 1 761 учащимися, 1 средней школы, с 547 учащимися. Учителей в начальных школах 132, в неполных средних 59, в средней 17.

Клубных учреждений—57.

Лечебная сеть состоит из 1 **больницы** на 50 коек и 1 **амбулатории**; врачей в районе 5, среднего медперсонала 18 чел., низшего медперсонала 18 чел.

Почтовых агентств 5, почтовых ящиков 91.

НИЖНЕ-ТАВДИНСКИЙ РАЙОН

Лесная зона

Занимает **территорию** в 3 577 км. Земельные **угодия** района распределяются следующим образом:

	В га	В проц.
Пахотнопригодные и пахотноспособные земли	32 555	8,8
Сенокосы	24 228	7
Пастбища	12 332	3,4
Леса	227 095	63,7
Кустарники	214	
Болота	43 845	12,3
Под водой	3 548	1
Дороги, прогоны, улицы	531	0,1
Усадебная земля	1 561	0,4
Прочие угодия	11 758	3,3

В районе 89 **населенных пунктов** сельского типа, 20 сельсоветов, в том числе 2 татарских и 1 чувашский. Районный центр — **село Нижне-Тавдинское**, на тракте **В. Тавда — Тюмень** с пристанью на р. Тавде, в 96 км от г. Тюмени. Ближайшая железнодорожная станция — **Тюмень**, ж. д. им. Кагановича.

Вся посевная площадь — 19 731 га, в том числе **яровых** 13 826 га, **озимых** 5 905 га. В числе яровых посевов всего **зерновых и бобовых** 12 257 га, из них **пшеницы** 4 498 га, **овса** 6 092 га, **ячменя** 533 га; **технических** культур 404 га (**лен** 400, **конопля** 4); **кормовых** 300 га, из которых 213 га—однолетние травы, 66 га—корнеплоды; **картофеля** 770 га.

Всего хозяйств в районе 4 074, в том числе хозяйств единоличников 539, рабочих и служащих 1 067.

66 **колхозов** об'единяют 2 468 хозяйств, с 17 195 га посевов. Процент коллективизации—84,9. В среднем на 1 колхоз приходится 37,4 хозяйств и 260,5 га посевов.

В Н.-Тавдинском районе **одна МТС, Н.-Тавдинская**, организованная в I квартале 1936 г., имеет 34 трактора общей мощностью 576 HP.

Животноводство района характеризуется следующими данными:

Всего **лошадей**	3 346
В том числе:	
В гос. и кооп. хозяйствах	168
В колхозах	2 910
У единоличников	153
У рабочих и служащих	115

Из 1 096 **коров** 954 находится в колхозах, 82—у единоличников, 40—в гос. хозяйствах, 40—у рабочих и служащих

Из 2 545 **рабочих лошадей** 2 184 находятся в колхозах, 136—у единоличников, 130—в гос. хозяйствах, 95—у рабочих и служащих.

Всего **кр. рог. скота**	6 780
В том числе:	
В гос. и кооп. хозяйствах	229
В колхозах	1 428
У колхозников	4 096
У единоличников	357
У рабочих и служащих	670

Из 2 841 **коровы** 1 861 находятся в индивидуальном пользовании колхозников, 367—в колхозах, 170—у единоличников, 32—в гос. хозяйствах, 411—у рабочих и служащих.

Всего **овец**	5 692
В том числе:	
В гос. и кооп. хозяйствах	101
В колхозах	128
У колхозников	4 879
У единоличников	406
У рабочих и служащих	178
Всего **свиней**	6 280
В том числе:	
В гос. и кооп. хозяйствах	268
В колхозах	1 295
У колхозников	3 962
У единоличников	307
У рабочих и служащих	448

Из 1 075 **свиноматок** 636 находятся в индивидуальном пользовании колхозников, 285—в колхозах, 82—в гос. хозяйствах, 41—у рабочих и служащих 31—у единоличников.

В 1 КТФ, 8 МТФ, 13 СТФ и 28 смешанных колхозных товарных фермах сосредоточены 15 лошадей; 1 367 голов кр. рог. скота, в т. ч. 361 корова; 114 овец и коз, в т. ч. 23 матки; 1 295 свиней, в т. ч. 285 маток.

Стоимость заготовок, поставок, госзакупа составляет 1 051,8 тыс. руб., из них продукты **полеводства** 513,1 тыс. руб.; в т. ч. **хлебозаготовки** 274,4 тыс. руб.; продукты **животноводства** и охоты 180,9 тыс. руб., в т. ч. **молокопоставки** 112,1 тыс. руб., **госзакуп** 20,9 тыс. руб.; **децзаготовки** 336,9 тыс. руб. От поставок и госзаготовок в среднем на 1 хозяйство приходится 350 руб., в т. ч. от полеводства 171 руб., животноводства 179 руб.

Из **промышленных предприятий** в Н. Тавдинском районе имеется 3 **маслозавода**, с 10 рабочими; стоимость производственных фондов 35 тыс. руб.

Розничная торговая сеть района состоит из 48 точек, в том числе 28 потребкооперации, 5 прочей кооперации, 11 госторговли, 4 ОРС'ов; магазинов и лавок 40, ларьков и палаток 8. Оборот розничных торговых предприятий составил в I квартале 1935 г. 1 047,2 тыс. руб.

Школьная сеть района состоит из 24 начальных школ, с 1 265 учащимися, 5 неполных средних школ, с 736 учащимися, и 1 средней школы, с 358 учащимися. Учителей в начальных школах 36, в неполных средних 25, в средних 11.

Клубных учреждений—5.

Лечебная сеть состоит из 1 **больницы** на 35 коек и 2 **амбулаторий**; **врачей** в районе 2, среднего медперсонала 11 чел., низшего медперсонала 13 чел.

Почтовых агентств в районе 10, почтовых ящиков 25, **радиоточек** 100. 16 сельсоветов связаны телефоном с районным центром.

НОВО-ЗАИМСКИЙ РАЙОН

Лесостепная зона

Занимает **территорию** в 2 511 кв. км. Земельные **угодия** района распределяются следующим образом:

	В га	В проц.
Пахотнопригодные и пахотноспособные земли	89 734	36
Сенокосы	35 040	14
Пастбища	28 230	9,2
Кустарники	681	0,2
Леса	67 115	26,7
Болота	14 442	5,7
Под водой	896	0,3
Дороги, прогоны и улицы	1 799	0,7
Усадебная земля	3 935	1,6
Прочие угодия	14 104	5,6

В районе 102 **населенных пункта** сельского типа, 28 сельсовета, в том числе 1 зырянский. Районный центр—**село Новозаимское** в 4 км от одноименной станции ж. д. им. Кагановича.

Вся посевная площадь 58 664 га, в том числе **яровых** 47 734 га, **озимых** 10 500 га, остальная под многолетними травами укоса прошлых лет. В числе яровых посевов всего **зерновых и бобовых** 43 676 га, из них **пшеницы** 24 865 га, **овса** 12 588 га, **ячменя** 1 914 га, остальная площадь под прочими зерновыми культурами; **технических** культур 1 501 га (**лен** 715, **конопля** 586); **кормовых** 744 га, из которых 344 га посевов однолетних трав, 166 га—многолетние травы, 128 га—силосные культуры, 106 га—корнеплоды; **картофеля** 1 408 га.

Всего хозяйств в районе 8 233, в т. ч. хозяйств единоличников 830, рабочих и служащих 3 038.

70 **колхозов** об'единяют 4 365 хозяйств с 40 029 га посевов. Процент коллективизации 84,4. В среднем на 1 колхоз приходится 62,4 хозяйства и 571,8 га посевов.

В Н.-Заимском районе **три МТС**:

1. **Н.-Заимская**,—72 трактора общей мощностью 1 278 HP, 10 комбайнов, 16 сложных молотилок, 73 плуга, 13 сеялок, 10 жней-лобогреек, 5 грузовых автомашин общей грузоподъемностью 7,5 т., 1 легковой автомобиль.

2. **Бегилинская**,—54 трактора общей мощностью 1008 HP, 6 комбайнов, 10 сложных молотилок, 38 плугов, 5 сеялок, 6 грузовых автомашин общей грузоподъемностью 12 т, 1 легковой автомобиль.

3. **Емуртлинская**,—84 трактора общей мощностью 1 689 HP, 16 комбайнов, 21 сложная молотилка, 56 плугов, 24 сеялки, 6 сноповязалок, 15 грузовых автомашин общей грузоподъемностью 25,5 т, 1 легковой автомобиль.

В Н.-Заимском районе **3 совхоза**:

1. **Новозаимковский**, зерновой—посевная площадь 10 896 га; совхоз имеет 73 трактора общей мощностью 1 953 HP, 13 грузовых автомашин общей грузоподъемностью 34,5 т; 57 рабочих лошадей, 46 рабочих волов; 467 голов кр. рог. скота, в т. ч. 153 коровы; 24 свиньи, в т. ч. 1 свиноматку. Общее число рабочих 594, в т. ч. 260 временных.

2. **Заводоуковский** промсовхоз Наркомпищепрома—посевная площадь 3 189,5 га; совхоз имеет 26 тракторов общей мощностью 378 HP, 7 грузовых автомашин общей грузоподъемностью 10,5 т; 190 рабочих лошадей; 258 голов кр. рог. скота, в т. ч. 87 коров; 718 свиней, в т. ч. 95 свиноматок; 7 овец и коз. Общее число рабочих 537, в т. ч. 153 временных.

3. **Ялуторовский** Наркомзема,—посевная площадь 1 261 га; совхоз имеет 14 тракторов общей мощностью 210 HP, 3 грузовых автомашины общей грузоподъемностью 4,5 т; 39 рабочих лошадей; 46 голов кр. рог. скота, в т. ч. 15 коров; 163 свиньи, в т. ч. 25 свиноматок; 113 овец и коз. Общее число рабочих 155, в т. ч. 72 временных.

Животноводство района характеризуется следующими данными:

Всего **лошадей**	3 902
В том числе:	
В гос. и кооп. хозяйствах	558
В колхозах	2 886
У единоличников	160
У рабочих и служащих	348

Из 1 390 **кобыл** 1 041 находятся в колхозах, 146 — в гос. хозяйствах, 62 — у единоличников, 141 — у рабочих и служащих. Из 3 106 **рабочих лошадей** 2 247 находятся в колхозах, 456 — в гос. хозяйствах, 142 — у единоличников, 261 — у рабочих и служащих.

Всего **кр. рог. скота**	18 156
В том числе:	
В гос. и кооп. хозяйствах	1 052
В колхозах	6 390
У колхозников	7 190
У единоличников	583
У рабочих и служащих	2 941

Из 7 800 **коров** 3 433 находятся в индивидуальном пользовании колхозников, 1 967 — в колхозах, 352 — в гос. хозяйствах, 291 — у единоличников, 1757 — у рабочих и служащих.

Всего **овец**	13 706
В том числе:	
В гос. и кооп. хозяйствах	194
В колхозах	3 306
У колхозников	8 412
У единоличников	339
У рабочих и служащих	1 455

Всего **свиней**	8 275
В том числе:	
В гос. и кооп. хозяйствах	1 596
В колхозах	2 738
У колхозников	2 348
У единоличников	299
У рабочих и служащих	1 294

Из 1 506 **свиноматок** 591 находятся в колхозах, 390 — в гос. хозяйствах, 346 — в индивидуальном пользовании колхозников, 146 — у рабочих и служащих, 33 — у единоличников.

В 55 МТФ, 41 ОТФ, 48 СТФ и 25 смешанных колхозных товарных фермах сосредоточены 6 129 голов кр. рог. скота, в т. ч. 1 960 коров; 3 278 овец и коз, в т. ч. 1 839 маток; 2 679 свиней, в т. ч. 581 свиноматка старше 9 мес.

Стоимость заготовок, поставок, госзакупа составляет 1 675,7 тыс. руб., из них продукты **полеводства** 1 043,1 тыс. руб.; в т. ч. **хлебозаготовки** 606,8 тыс. руб., продукты **животноводства** и охоты 427 тыс. руб., в т. ч. **молокопоставки** 306,7 тыс. руб.; **госзакуп** 64,3 тыс. руб.; **децзаготовки** 141,3 тыс. руб. От поставок и госзаготовок в среднем на 1 хозяйство приходится 328 руб., в т. ч. от полеводства 201 руб., животноводства 122 руб.

Из промышленных предприятий в Ново-Заимском районе имеются:

1. **Винокуренный завод**, с 364 рабочими (всего персонала 451 чел.); стоимость производственных фондов 1 291 тыс. руб., непроизводственных — 263 тыс. руб.

2. **2 маслозавода**, с 7 рабочими; стоимость производственных фондов 91 тыс. руб.

Розничная торговая сеть района состоит из 61 точки, в том числе 36 потребкооперации, 10 госторговли и 15 ОРС'ов; магазинов и лавок 57, ларьков и палаток 4. Оборот розничных торговых предприятий составил в 1 квартале 1935 г. 1 271,1 тыс. руб.

Школьная сеть состоит из 34 начальных школ, с 2 602 учащимися, и 6 неполных средних школ, с 2 187 учащимися. Учителей в начальных школах 79, в неполных средних 76.

Клубных учреждений—43.

Лечебная сеть состоит из 2 **больниц** на 45 коек и 3 **амбулаторий**; врачей в районе 2, среднего медперсонала 19 чел., низшего медперсонала 22 чел.

Почтовых агентств в районе 14, почтовых ящиков 20, **радиоточек** 100. 18 **сельсоветов** связаны телефоном с районным центром.

ОДЕССКИЙ РАЙОН

Степная зона

Занимает **территорию** в 1 764 кв. км. Земельные **угодия** района распределяются следующим образом:

	В га	В проц.
Пахотнопригодные и пахотноспособные земли	89 191	50,5
Сенокосы	38 902	22
Пастбища	36 936	21
Леса	1 423	1
Дороги, прогоны, улицы	4 054	2,3
Усадьбы	4 139	2,3
Прочие угодия	1 735	0,9

В районе 53 **населенных пункта** сельского типа, 9 сельсоветов. Районный центр — **село Одесское**, в 101 км. от ст. **Куломзино**, Омской ж. д.

Вся посевная площадь — 38 518 га, в том числе **яровых** 38 108 га, остальная площадь под многолетними травами укоса прошлых лет. В числе яровых посевов **зерновых и бобовых** 34 201 га, из них **пшеницы** 28 684 га, **овса** 4 320 га, **ячменя** 918 га; **технических культур** 1 915 га (**лен** 27, **конопля** 65, **подсолнух** 1 731); **кормовых** 318, из которых **силосных культур** 140 га; однолетних трав 51 га, корнеплодов 34 га; **картофеля** 1 451 га.

Всего хозяйств в районе 4 835, в том числе хозяйств **единоличников** 390, **рабочих** и служащих 426.

47 колхозов об'единяют 4 019 хозяйств, с 36 250 га посевов. Процент коллективизации 91,8. В среднем на 1 колхоз приходится 85,5 хозяйств и 771,3 га посевов.

В Одесском районе **две МТС**:

1. **Буняковская**, — 78 тракторов общей мощностью 1 566 HP, 28 комбайнов, 20 сложных молотилок, 72 плуга, 20 сеялок, 4 жнеи-лобогрейки, 18 грузовых автомашин общей грузоподъемностью 34,5 т, 1 легковой автомобиль.

2. **Побочинская**, — 103 трактора общей мощностью 1 974 HP, 27 комбайнов, 17 сложных молотилок, 68 плугов, 27 сеялок, 18 грузовых автомашин общей грузоподъемностью 33,5 т, 1 легковой автомобиль.

Животноводство района характеризуется следующими данными:

Всего **лошадей**	2 457
В том числе:	
В гос. и кооп. хозяйствах	72
В колхозах	2 180
У колхозников	50
У единоличников	155

Из 823 **кобыл** 718 находятся в колхозах, 72 — у единоличников, 18 — у колхозников, 15—в гос. хозяйствах. Из 1 790 **рабочих лошадей** 1 558 находятся в колхозах, 126 — у единоличников, 36 — у колхозников, 70 — в гос. хозяйствах.

Всего **кр. рог. скота**	10 551
В том числе:	
В гос. и кооп. хозяйствах	88
В колхозах	4 565
У колхозников	5 271
У единоличников	309
У рабочих и служащих	318

Из 3 966 **коров** 2 782 находятся в индивидуальном пользовании колхозников, 887 — в колхозах, 131 — у единоличников, 36 — в гос. хозяйствах, 180 — у рабочих и служащих.

Всего **овец**	14 363
В том числе:	
В гос. и кооп. хозяйствах	115
В колхозах	11 678
У колхозников	2 477
У единоличников	47
У рабочих и служащих	46

Всего **свиней**	3 994
В том числе:	
В гос. и кооп. хозяйствах	152
В колхозах	1 888
У колхозников	3 556
У единоличников	98
У рабочих и служащих	300

Из 588 **свиноматок** 365 находятся в колхозах, 177 — в индивидуальном пользовании колхозников, 27 — в гос. хозяйствах, 12 — у рабочих и служащих, 7 — у единоличников.

В 3 КТФ, 35 МТФ, 34 ОТФ и 25 СТФ сосредоточены 136 лошадей; 3 225 голов кр. рог. скота, в т. ч. 841 корова; 11 485 овец и коз, в т. ч. 6 091 матка; 1 851 свинья, в т. ч. 362 свиноматки старше 9 мес.

Стоимость заготовок, поставок, госзакупа составляет 1 797,9 тыс. руб., из них продукты **полеводства** 1 419,6 тыс. руб., в т. ч. **хлебозаготовки** 834,9 тыс. руб.; продукты **животноводства** и охоты 112,7 тыс. руб., в т. ч. **молокопоставки** 287 тыс. руб.; **госзакуп** 42 тыс. руб.; **децзаготовки** 49,3 тыс. руб. От поставок и госзаготовок в среднем на 1 хозяйство приходится 408 руб., в т. ч. от полеводства 322 руб., животноводства 86 руб.

Из **промышленных предприятий** в Одесском районе имеются **2 маслозавода**, с 5 рабочими; стоимость производственных фондов 19 тыс. руб.

Розничная торговая сеть района состоит из 35 магазинов и лавок, в том числе 30 потребкооперации и 5 госторговли. Оборот розничных торговых предприятий составил в I квартале 1935 г. 995,6 тыс. руб.

Школьная сеть состоит из 33 начальных школ, с 2597 учащимися, и 6 неполных средних школ, с 1 888 учащимися. Учителей в начальных школах 64, в неполных средних 48.

Клубных учреждений — 35.

Лечебная сеть состоит из 1 **больницы** на 15 коек и 2 **амбулаторий**; врачей в районе 1, среднего медперсонала 6 чел., низшего медперсонала 6 чел.

Почтовых агентств в районе 3, почтовых ящиков — 43. 1 сельсовет связан телефоном с районным центром.

ОКОНЕШНИКОВСКИЙ РАЙОН

Степная зона

Занимает **территорию** в 2 799 кв. км. Земельные **угодия** распределяются следующим образом:

	В га	В проц.
Пахотнопригодные и пахотноспособные земли	130 183	46,5
Сенокосы	34 319	12,3
Пастбища	55 767	20
Кустарники	1 630	0,6
Леса	26 154	9,3
Болота	8 318	3
Под водой	7 346	2,6
Дороги, прогоны, улицы	3 059	1,1
Усадьбы	3 478	1,2
Прочие угодия	9 700	3,4

В районе 51 **населенный пункт** сельского типа, 13 сельсоветов, в том числе 1 латышский и 1 эстонский. Районный центр—**село Оконешниково** в 48 км от ст. **Калачинск**, Омской ж. д. Сообщение с Калачинском происходит по тракту.

Вся посевная площадь—44 143 га, в том числе **яровых** 42 879 га, **озимых** 845 га, остальная под многолетними травами укоса прошлых лет. В числе яровых посевов всего **зерновых и бобовых** — 38 506 га, из них **пшеницы** 29 191 га; **овса** 6 514 га, **ячменя** 1 203 га, остальная под прочими культурами; **технических**— 1 996 (**лен** 64, **конопля** 210, **подсолнух** 1400); **кормовых** 760 га, из которых однолетних трав 349 га, силосных культур 282 га, многолетних трав текущего года 104 га, корнеплодов 25 га, **картофеля** 1 436 га.

Всего хозяйств в районе 5 028, в том числе хозяйств единоличников 157, рабочих и служащих—977.

50 **колхозов** об'единяют 3 894 хозяйства с 38 799 га посевов. Процент коллективизации—97,3. В среднем на 1 колхоз приходится 77,9 хозяйств и 776 га посевов.

В Оконешниковском районе **две МТС**.

1. **Оконешниковская**,—93 трактора общей мощностью 1 758 HP, 30 комбайнов, 24 сложных молотилки, 9 плугов, 30 сеялок, 9 сноповязалок, 3 жнеи-лобогрейки,

16 грузовых автомашин общей грузоподъемностью 45,5 т.

2. Кротинская, — организованная в I квартале 1936 г., имеет 48 тракторов общей мощностью 768 HP.

В Оконешниковском районе 2 **молочно-мясных совхоза**:

1. **Краснояровский**,—посевная площадь 1 968 га; совхоз имеет 17 тракторов общей мощностью 255 HP, 3 грузовые автомашины общей грузоподъемностью 6 т; 56 рабочих лошадей, 5 рабочих волов; 1 435 голов кр. рог. скота, в т. ч. 753 коровы; 692 головы овец и коз. Общее число рабочих 303, в т. ч. 62 временных.

2. **Павловский**, — посевная площадь 1 583 га; совхоз имеет 13 тракторов общей мощностью 195 HP, 2 грузовые автомашины общей грузоподъемностью 4,5 т; 43 рабочих лошади, 9 рабочих волов; 1 440 голов кр. рог. скота, в т. ч. 626 коров; 717 овец и коз; 191 свинью, в т. ч. 21 свиноматку. Общее число рабочих 298, в т. ч. 92 временных.

Животноводство района характеризуется следующими данными:

Всего **лошадей**	4 196
В том числе:	
В гос. и кооп. хозяйствах	224
В колхозах	3 904
У единоличников	17
У рабочих и служащих	53

Из 1 456 **кобыл** 1 367 находятся в колхозах, 61—в гос. хозяйствах, 7—у единоличников, 21—у рабочих и служащих. Из 3 028 **рабочих лошадей** 2 800 находятся в колхозах, 171 — в гос. хозяйствах, 14—у единоличников, 43—у рабочих и служащих.

Всего **кр. рог. скота**	13 175
В том числе:	
В гос. и кооп. хозяйствах	2 973
В колхозах	3 184
У колхозников	6 269
У единоличников	57
У рабочих и служащих	692

Из 5 303 **коров** 2 615 находятся в индивидуальном пользовании колхозников, 1 419—в гос. хозяйствах (гл. обр. в совхозах), 892—в колхозах, 22—у единоличников, 355—у рабочих и служащих.

Всего **овец**	13 823
В том числе:	
В гос. и кооп. хозяйствах	1 516
В колхозах	7 003
У колхозников	5 075
У единоличников	25
У рабочих и служащих	204
Всего **свиней**	5 022
В том числе:	
В гос. и кооп. хозяйствах	382
В колхозах	927
У колхозников	3 372
У единоличников	29
У рабочих и служащих	312

Из 510 **свиноматок** 215 находятся в индивидуальном пользовании колхозников, 203—в колхозах, 72—в гос. хозяйствах, 20—у рабочих и служащих.

В 3 КТФ, 26 МТФ, 24 ОТФ, 12 СТФ и 17 смешанных колхозных товарных фермах сосредоточены 75 лошадей; 2 813 голов кр. рог. скота, в т. ч. 892 коровы; 7 022 головы овец и коз, в т. ч. 3 411 маток; 927 свиней, в т. ч. 203 свиноматки старше 9 мес.

Стоимость заготовок, поставок, госзакупа составляет 1 607,5 тыс. руб., из них продукты **полеводства** 1 075,5 тыс. руб., в т. ч. **хлебозаготовки** 733,9 тыс. руб.; продукты **животноводства** и охоты 348,4 тыс. руб., в т. ч. **молокопоставки** 143,6 тыс. руб.; **госзакуп** 121 8 тыс. руб., **доп. заготовки** 61,8 тыс. руб. От поставок и госзаготовок в среднем на 1 хозяйство приходится 397 руб., в т. ч. от полеводства 265 руб., животноводства 132 руб.

Из **промышленных предприятий** в Оконешниковском районе имеются **2 маслозавода**, с 11 рабочими; стоимость производственных фондов 128 тыс. руб.

Розничная торговая сеть района состоит из 35 точек, в том числе 31 потребкооперации и 4 госторговли. Оборот розничных торговых предприятий составил в I квартале 1935 г. 799,2 тыс. руб.

Школьная сеть состоит из 36 начальных школ, с 2 900 учащимися, и 4 неполных средних школ, с 623 учащимися. Учителей в начальных школах 75, в неполных средних 23.

Клубных учреждений—26.

Лечебная сеть состоит из 1 **больницы** на 20 коек и 2 **амбулаторий**; врачей в районе **нет**, среднего медперсонала—7 чел.

Почтовых агентств в районе 4, почтовых ящиков—21. 5 сельсоветов связаны телефоном с районным центром.

ОМСКИЙ РАЙОН

Лесостепная зона, на переходе к степной

Занимает **территорию** в 3 615 кв. км. Земельные **угодия** района распределяются следующим образом:

	В га	В проц.
Пахотнопригодные и пахотноспособные земли	186 845	51,7
Сенокосы	29 448	8,1
Пастбища	47 201	13
Кустарники	1 289	0,3
Леса	44 315	12,3
Болота	4 843	1,3
Под водой	3 963	1,1
Дороги, прогоны и улицы	2 830	0,8
Усадьбы	28 693	8
Прочие угодия	12 148	3,4

В районе 244 **населенных пункта** сельского типа, 1 город; 21 сельсовет, 1 городской совет, 3 райсовета внутри города. Районный центр—**г. Омск**,—центр области, на Омской ж. д. при впадении р. Оми в Иртыш.

Вся **посевная площадь** –115 919 га, в том числе **яровых** 109 639 га, **озимых** 3 761 га, остальная под многолетними травами укоса прошлых лет. В числе **яровых** посевов всего **зерновых и бобовых** 85 644 га, в том числе **пшеницы** 47 855 га; **овса** 26 556 га, **ячменя** 6 616 га, остальная под прочими культурами; **технических** культур 1 501 га (**лен** 84, **конопля** 60,

подсолнух—826); **кормовых** 12 124 га, из которых 8 429 га однолетних трав, 2 368 га **силосных культур**, 652 га корнеплодов, 675 га многолетних трав текущего года; **картофеля** 7 924 га; под **овощами** и семенниками овощей 2 371 га; **бахчевых** 58 га; посев на зеленое удобрение 1 га.

Всего хозяйств в районе 13 014, в том числе хозяйств единоличников 284, рабочих и служащих—6 094.

94 **колхоза** об'единяют 6 636 хозяйств, с 63 555 га посевов. Процент коллективизации 96,7. В среднем на 1 колхоз приходится 70,6 хозяйств и 676 га посевов.

В Омском районе **четыре МТС:**

1. **Красноярская**,—75 тракторов общей мощностью 2 086 HP, 21 комбайн, 35 сложных молотилок, 62 плуга, 16 сеялок, 11 сноповязалок, 5 грузовых автомашин общей грузопод'емностью 7,5 т, 1 легковой автомобиль.

2. **Пушкинская**,—42 трактора общей мощностью 828 HP, 13 комбайнов, 17 сложных молотилок, 53 плуга, 10 сеялок, 4 грузовые автомашины общей грузопод'емностью 6 т, 1 легковой автомобиль.

3. **Сосновская**,—93 трактора общей мощностью 2 011 HP, 19 комбайнов, 25 сложных молотилок, 63 плуга, 32 сеялки, 3 сноповязалки, 8 жней-лобогреек, 5 грузовых автомашин общей грузопод'емностью 10,5 т, 1 легковой автомобиль.

4. **Усть-Заостровская**,—85 тракторов общей мощностью 1 640 HP, 27 комбайнов, 20 сложных молотилок, 58 плугов, 20 сеялок, 16 сноповязалок, 7 грузовых автомашин общей грузопод'емностью 11,5 т, 1 легковой автомобиль.

В Омском районе 7 **совхозов**:

1. **Ачаирский**, свиноводческий,—посевная площадь 5 187 га; совхоз имеет 51 трактор общей мощностью 772 HP; 5 грузовых автомашин общей грузопод'емностью 10 т; 104 рабочих лошади, 17 рабочих волов; 465 голов кр. рог. скота, в т. ч. 138 коров; 3 775 свиней, в т. ч. 510 свиноматок. Общее число рабочих 433, в т. ч. 83 временных.

2. **Лузинский**, свиноводческий,—посевная площадь 4 369,5 га; совхоз имеет 31 трактор общей мощностью 465 HP, 2 грузовые автомашины общей грузопод'емностью 7,5 т; 129 рабочих лошадей, 64 рабочих вола; 413 голов кр. рог. скота, в т. ч. 104 коровы; 4 725 свиней, в т. ч. 500 свиноматок. Общее число рабочих 480, в т. ч. 142 временных.

3. **„Пятилетка"**, свиноводческий,—посевная площадь 4 220 га; совхоз имеет 35 тракторов общей мощностью 510 HP, 2 грузовые автомашины общей грузопод'емностью 7,5 т; 111 рабочих лошадей, 41 рабочего вола, 300 голов кр. рог. скота, в т. ч. 118 коров; 4 444 свиньи, в т. ч. 485 свиноматок. Общее число рабочих 444, в т. ч. 105 временных.

4. **Новоомский**, молочно-мясной,—посевная площадь 3 605 га; совхоз имеет 104 рабочих лошади, 123 рабочих вола; 2 331 голову кр. рог. скота, в т. ч. 902 коровы; 307 овец и коз; 12 свиней, в т. ч. 10 свиноматок. Общее число рабочих 553, в т. ч. 108 временных.

5. **Петровский**, молочно-мясной,—посевная площадь 1 927,2 га; совхоз имеет 20 тракторов общей мощностью 300 HP, 3 грузовые автомашины общей грузопод'емностью 7 т; 94 рабочих лошади, 44 рабочих вола; 1 928 голов кр. рог. скота, в т. ч. 936 коров; 621 голову овец и коз; 40 свиней, в т. ч. 27 свиноматок. Общее число рабочих 119, в т. ч. 74 временных.

6. **Племхоз кр. рог. скота**, — посевная площадь 3 035 га; племхоз имеет 31 трактор общей мощностью 484 HP, 4 грузовые автомашины общей грузопод'емностью 10 т; 96 рабочих лошадей, 20 рабочих волов; 1 123 головы кр. рог. скота, в т. ч. 463 коровы. Общее число рабочих 373, в т. ч. 80 временных.

7. **Семхоз**. зерновой — посевная площадь 1 679 га; семхоз имеет 27 тракторов общей мощностью 790 HP, 1 грузовые автомашины общей грузопод'емностью 10 т., 11 рабочих лошадей. Общее число рабочих 100, в т. ч. 53 временных.

Животноводство района (без г. Омска) характеризуется следующими данными:

Всего **лошадей**	9 592
В том числе:	
В гос. и кооп. хозяйствах	2 107
В колхозах	6 942
У единоличников	25
У колхозников	95
У рабочих и служащих	120

Из 3 118 **коров** 2 310 находятся в колхозах, — 576 в гос. хозяйствах, 51 — у колхозников, 12 — у единоличников, 169 — у рабочих и служащих. Из 6 692 **рабочих лошадей** 4 077 находятся в колхозах, 1 588 — в гос. хозяйствах, 53 —

у колхозников, 24 — у единоличников, 380 — у рабочих и служащих.

Всего кр. рог. скота	36 844
В том числе:	
В гос. и кооп. хозяйствах	11 851
В колхозах	9862
У колхозников	11 152
У единоличников	115
У рабочих и служащих	3 864

Из 15 002 **коров** 5 001 находятся в индивидуальном пользовании колхозников, 1 851 — в гос. хозяйствах, 3 168 — в колхозах, 61 — у единоличников, 1 921 — у рабочих и служащих.

Всего овец	26 162
В том числе:	
В гос. и кооп. хозяйствах	3 629
В колхозах	7 896
У колхозников	13 682
У единоличников	47
У рабочих и служащих	908
Всего свиней	30 044
В том числе:	
В гос. и кооп. хозяйствах	18 299
В колхозах	2 548
У колхозников	6 045
У единоличников	67
У рабочих и служащих	3 085

Из 4 944 **свиноматок** 3 699 находятся в гос. хозяйствах, 689 — в колхозах, 450 — в индивидуальном пользовании колхозников, 144 — у рабочих и служащих, 12 — у единоличников.

В 9 КТФ, 65 МТФ, 48 ОТФ, 49 СТФ и 31 смешанной колхозной товарной ферме сосредоточены 522 лошади, 9 398 голов кр. рог. скота, в т. ч. 3 166 коров; 7 862 головы овец и коз, в т. ч. 4 542 матки; 2 548 свиней, в т. ч. 639 свиноматок старше 9 мес.

В г. Омске — 5 219 лошадей, в т. ч. 2 603 в гос. хозяйствах (1 021 **кобыла**, из них 486 — в гос. хозяйствах; 4 793 **рабочие лошади**, из них 2 263 в гос. хозяйствах); 10 231 голова **кр. рог. скота**, в т. ч. 1 704 в гос. хозяйствах (7 368 **коров**, из них 749 в гос. хозяйствах), 1 143 **овцы**, в т. ч. 840 в гос. хозяйствах, 303 у рабочих и служащих; 16 700 **свиней**, в т. ч. 5 862 в гос. хозяйствах, 10 838 у рабочих и служащих (1 763 **свиноматки**, из них 1 377 в гос. хозяйствах, 386 — у рабочих и служащих); 1 759 **коз**, в том числе 1 742 у рабочих и служащих, 17 в госхозяйствах.

Стоимость заготовок, поставок, гособкупа. Продукты **полеводства** 1 850,2 тыс. руб., в т. ч. **хлебозаготовки** 1 147 тыс. руб.; продукты **животноводства** и охоты 1 480,8 тыс., руб., в т. ч. **молокопоставки** 370,9 тыс. руб., шерсть, кожсырье и проч. 640,8 тыс. руб.; **гособкуп** 539,3 тыс. руб.; **децзаготовки** 292 тыс. руб., — всего 4 111,8 тыс. руб. Доходность на 1 хозяйство 694 руб., в т. ч. от полеводства 267 руб., животноводства 427 руб.

В г. Омске и Омском районе имеются следующие цензовые **промышленные предприятия:**

А. НАРКОМАТСКАЯ ПРОМЫШЛЕННОСТЬ

1. **2 завода треста «Сибсельмаш»**, — зав. им. Куйбышева (производство плугов и других обрабатывающих почву сельхозорудий) и завод им. Коминтерна (производство транспортного инвентаря механической и конной тяги), — с общим числом рабочих 1 791 чел. (всего персонала 2 575 чел.); стоимость основных фондов 11 325 тыс. руб., в том числе производственных 9 475 тыс. руб.

2. **Сибзавод треста «Трактородеталь»**, — с 1 819 рабочими (всего персонала 1 708 чел.); стоимость основных фондов 4 296 тыс. руб., в том числе производственных 4 198 тыс. руб.

3. **Завод им. Р. Люксембург**, — производит сверлильные станки и чугунное литье, — со 158 рабочими (всего персонала 210 человек); стоимость основных фондов 471 тыс. руб., в том числе производственных 464 тыс. руб.

4. **Лесозавод Наркомлеса**, — с 482 рабочими (всего персонала 541 чел.); стоимость основных фондов 1 648 тыс. руб., в т. ч. производственных 1 001 тыс. руб.

5. **Кирпичный завод № 11**, с общим числом рабочих 158 чел. (всего персонала 183 чел.); стоимость основных фондов 1 218 тыс. руб., в том числе производственных 957 тыс. руб.

6. **3 кирпичных завода** (№№ 7, 8 и 9), — с общим числом рабочих 136 чел. (всего персонала 175 чел.); стоимость основных фондов 931 тыс. руб., в том числе производственных 752 тыс. руб.

7. **Кирпичный завод № 13**, (Кировск), — с общим числом рабочих 72 чел. (всего персонала 94 чел.); стоимость основных фондов 252 тыс. руб., в т. ч. производственных 227 тыс. руб.

8. **Суконная фабрика им. Кирова**, с 4106 рабочими (всего персонала 515 чел.); стоимость основных фондов 3 146 тыс.

руб., в том числе производственных 2 921 тыс. руб.

9. **Обувная фабрика,**— с 423 рабочими (всего персонала 547 чел.); стоимость основных фондов 583 тыс. руб., в т. ч. производственных 415 тыс. руб.

10. **Кожзавод им. Рыкова,** — с 247 рабочими (всего персонала 365 чел.); стоимость основных фондов 2406 тыс. руб., в т. ч. производственных 2098 тыс. руб.

11. **Овчино-шубный завод,** — с 352 рабочими (всего персонала 455 чел.); стоимость основных фондов 717 тыс. руб., в т. ч. производственных 519 тыс. руб.

12. **3 мельзавода** (№№ 1, 2, 3) — с общим числом рабочих 467 чел. (всего персонала 706 чел.); стоимость основных фондов 8158 тыс. руб., в т. ч. производственных 7110 тыс. руб.

13. **Просозавод № 7,** — с 51 рабочим (всего персонала 81 чел.); стоимость основных фондов 468 тыс. руб., в т. ч. производственных 371 тыс. руб.

14. **Хлебозавод „Колос"**, — с 84 рабочими (всего персонала 117 чел.); стоимость производственных фондов 145 тыс. руб.

15. **Об'единение 9 кустарных хлебопекарен,** — с 289 рабочими (всего персонала 344 чел.); стоимость производственных фондов 113 тыс. руб.

16. **Кондитерская фабрика,** — с 53 рабочими (всего персонала 72 чел.); стоимость производственных фондов 95 тыс. руб.

17. **Винный завод,** — с 41 рабочим (всего персонала 84 чел.); стоимость основных фондов 261 тыс. руб. в т. ч. производственных 227 тыс. руб.

18. **Пивоваренный завод им. Юргенсона,** — с 95 рабочими (всего персонала 140 чел.); стоимость основных фондов 1 033 тыс. руб., в т. ч. производственных 874 тыс. руб.

19. **Дрожжевой завод,** — с 52 рабочими (всего персонала 71 чел.); стоимость основных фондов 683 тыс. руб., в т. ч. производственных 577 тыс. руб.

20. **Мясокомбинат,** — с 417 рабочими (всего персонала 689 чел.); стоимость основных фондов 3 969 тыс. руб., в т. ч производственных 3 595 тыс. руб.

21. **Водочный завод,** — со 114 рабочими (всего персонала 153 чел.); стоимость основных фондов 1 207 тыс. руб., в т. ч. производственных 1 027 тыс. руб.; валовая продукция 1935 г. в ценах 1926-27 г. 5 404 тыс. руб.

22. **Молочный завод,** — с 67 рабочими (всего персонала 126 чел.); стоимость основных фондов 545 тыс. руб., в т. ч. производственных 507 тыс. руб.

23. **Росбрынза,** — с 31 рабочим (всего персонала 50 чел.); стоимость основных фондов 23 тыс. руб., — все производственные; валовая продукция 1935 года в ценах 1926/27 г. 152 тыс. руб.

24. **Механическая мастерская Маслопрома,** — производство аппаратов и весов, — всего персонала 33 чел.; стоимость основных фондов 36 тыс. руб.

25. **Госшерстомойка** — число работающих 59; стоимость основных фондов 151 тыс. руб., в том числе производственных 142 тыс. руб.

26. **Мастерская ящичной тары „Союзпищетара"**, — с 46 рабочими (всего персонала 67 чел.); стоимость производственных фондов 24 тыс. руб.

27. **Росметровес** (ремонт весов и др. измерительных приборов), с отделением в г. Тюмени, — с 98 рабочими (всего персонала 134 чел.); стоимость производственных фондов 150 тыс руб.

Б. ПРОЧАЯ ЦЕНЗОВАЯ ПРОМЫШЛЕННОСТЬ

28. **Паровозо-вагоноремонтный завод им. Рудзутака,** — всего персонала 3 817 чел.; стоимость основных фондов 10 676 тыс. руб.

29. **Кирпичный завод № 12** (поселок Буденный, строительство завода им. Рудзутака,) — всего рабочих 43 чел., стоимость основных фондов 154 тыс. руб.

30. **Кирпичный завод № 7,** НКПС, на ст. Московка, Омской ж. д., — всего рабочих 124 чел.; стоимость основных фондов 350 тыс. руб.

31. **Кирпичный завод № 5,** Управления Омской ж. д., на окружной ветке Омской ж. д., — всего рабочих 58 чел., стоимость основных фондов 398 тыс. руб., в т. ч. производственных 367 тыс. руб.

32. **Кирпичный завод № 6** (в старой загородной роще) — всего рабочих 125 чел., стоимость основных фондов 332 тыс. руб.

33. **Кирпичный завод Ново-Омского совхоза,** — всего рабочих 8 чел.; стоимость основных фондов 42 тыс. руб.

34. **Химкомбинат Горсовета** (производство красок и глазури), всего рабочих 77 чел.; стоимость основных фондов 101 тыс. руб.

35. **Опытный химический завод** Областного Совета Осоавиахима (производство силикатных изделий, красок, колесной мази), — всего рабочих 165 чел.; стоимость основных фондов 583 тыс. руб.

36. **Учебно-производственная мастерская сельско-хозяйственного техникума** Наркомсовхозов (производство керамических радиаторов), — всего рабочих 166 чел., стоимость основных фондов 788 тыс. руб., в т. ч. производственных 757 тыс. руб.

37. **Судоремонтная мастерская затона им. Сталина,** — всего рабочих 463 чел.; стоимость основных фондов 2 066 тыс. руб., в т. ч. производственных 654 тыс. руб.

38. **Судоремонтные мастерские ГУСМП,** — всего рабочих 30 чел.; стоимость основных фондов 39 тыс. руб.

39. **Слесарная мастерская НИУРП** (Куломзино), — механизация пристани, — общее число рабочих 16 чел.; стоимость основных фондов 3 тыс. руб.

40. **Учебно-производственная мастерская Омского речного техникума,** — всего рабочих 47 чел.; стоимость основных фондов 116 тыс. руб.

41. **Паровозный участок Омской ж. д.,** — ремонт паровозов и вагонов, — всего рабочих (в двух пунктах) 1 466 чел.; стоимость основных фондов 2 495 тыс. руб.

42. **Шпалопропиточный завод НКПС,** на ст. Куломзино, Омской ж. д., — всего рабочих 276 чел.; стоимость основных фондов 273 тыс. руб.

43. **6-ая дистанция службы пути** — ремонт железнодорожного инвентаря, — всего рабочих 33 чел.; стоимость основных фондов 14 тыс. руб.

44. **Деревообделочный комбинат НКПС** — всего рабочих 144 чел.; стоимость основных фондов 396 тыс. руб.

45. **Электро-техническая мастерская НКПС,** — всего рабочих 94 чел., стоимость производственных фондов 199 тыс. руб.

46. **Стрелочный завод НКПС,** на ст. Омск, Омской ж. д., всего рабочих 128 чел.; стоимость основных фондов 245 тыс. руб.

47. **Транспортная мастерская,** — производство болтов, гаек и проч., — всего рабочих 16 чел., стоимость основных фондов 79 тыс. руб.

48. **Судостроительная верфь Облсовода,** — производство лодок и моторных катеров, — всего рабочих 46 чел.; стоимость основных фондов 124 тыс. руб.

49. **Литейная мастерская** Деткомиссии, — колодки, буксы, мазь, — всего рабочих 20 чел.; стоимость основных фондов 10 тыс. руб.

50. **Мастерская Облсельскохозяйственного снабжения,** — с 33 рабочими, на 1/I-1936 г.; стоимость основных фондов 14 тыс. руб.

51. **Типография „Омская правда“,** — всего персонала 351 чел., в том числе рабочих 227 чел.; стоимость основных фондов 677 тыс. руб.

52. **Авторемонтная мастерская** (ремонт авто-гужтранспортного инвентаря), — всего рабочих 32 чел.; стоимость основных фондов 153 тыс. руб.

53. **Авторемонтная мастерская** (при автобазе Автогужтреста), — всего рабочих 37 чел.; стоимость основных фондов 28 тыс. руб.

54. **Сосновская МТМ,** — всего рабочих 36 чел.; валовая продукция 1935 года в ценах 1926/27 г. 201 тыс. руб.

55. **Авторемонтная мастерская** областного управления связи, — всего рабочих 25 чел.; стоимость основных фондов 1 тыс. руб.

56. **Ремонтно-механическая мастерская** племсовхоза № 54, — ремонт сельскохозяйственного инвентаря, — всего рабочих 28 чел.; стоимость основных фондов 61 тыс. руб.

57. **Ремонтно-механическая слесарная мастерская Ачаирского совхоза,** — всего рабочих 26 чел.; стоимость основных фондов 6 тыс. руб.

58. **Межсовхозная автотракторная мастерская Ново-Омского совхоза,** — всего рабочих 19 чел; стоимость основных фондов 305 тыс. руб.

59. **Механическая мастерская совхоза „Пятилетка“,** — всего рабочих 19 чел.; стоимость производственных фондов 49 тыс. руб.

60. **Машино-тракторная мастерская Петровского совхоза,** — всего рабочих 26 чел.; стоимость основных фондов 42 тыс. руб.

61. **Машино-тракторная мастерская Лузинского совхоза**, — всего рабочих 86 чел., стоимость основных фондов 46 тыс. руб.

62. **Машино-тракторная мастерская Ачаирского совхоза**, — всего рабочих 63 чел., стоимость основных фондов 189 тыс. руб.

63. **Красноярская МТМ**, — всего рабочих 41 чел.; стоимость основных фондов 130 тыс. руб.

64. **Усть-Заостровская МТМ**, — всего рабочих 26 чел.; стоимость основных фондов 87 тыс. руб.

65. **Машиноиспытательная станция Сибниизхоза**, — всего рабочих 32 чел.; стоимость основных фондов 95 тыс. руб.

66. **Мастерская ремонта весов Всекоопинсовета**, — общее число работающих 15 чел.; стоимость основных фондов 4 тыс. руб.

67. **Учебно-производственная мастерская Омского Коммунально-строит. техникума**, — производство мебели, — всего рабочих 36 чел.; стоимость основных фондов 18 тыс. руб.

68. **Деревообделочный комбинат Омского горсовета**, — производство мебели, — всего рабочих 167 чел.; стоимость основных фондов 433 тыс. руб., в т. ч. производственных 423 тыс. руб.

69. **Столярная мастерская Деткомиссии**, — работающих 9 человек, стоимость основных фондов 25 тыс. руб.

70. **2 столярно-плотничные мастерские**, — производят ремонтные работы, — общее число работающих 67 чел.; стоимость основных фондов 46 тыс. руб.

71. **Пимокатное производство Деткомиссии**, — производство валеной обуви, — всего рабочих 90 чел.; стоимость основных фондов 248 тыс. руб.

72. **Трикотажная мастерская артели „Труд слепых"**, — работающих 27 чел.; стоимость основных фондов 60 тыс. руб.

73. **Швейная фабрика Горсовета**, — всего персонала 61 чел.; стоимость основных фондов 38 тыс. руб.

74. **Швейное производство Коопинсоюза**, — персонал 36 чел.; стоимость основных фондов 35 тыс. руб.

75. **Портновская мастерская Военторга**, — число рабочих 63 чел.; стоимость основных фондов 8 тыс. руб.

76. **Сапожно-швейная мастерская Облсобес**, — рабочих 27 чел., стоимость основных фондов 73 тыс. руб.

77. **Колбасная фабрика инвалидной артели им. Кирова**, — рабочих 15 чел.; стоимость основных фондов 59 тыс. руб.

78. **Маслозавод совхоза № 43**, — рабочих 23 чел.; стоимость основных фондов 33 тыс. руб.

79. **Мельница Ачаирского совхоза**, — рабочих 8 чел.; валовая продукция 1935 г. в ценах 1926/27 г. 450 тыс. руб.

80. **Мельница в дер. Хутчунаевке**, рабочих 12 чел.; стоимость основных фондов 42 тыс. руб.

81. **Хлебозавод ОРС'а паровозного депо Омской ж. д.**, — рабочих 65 чел.; стоимость основных фондов 794 тыс. руб.

82. **Конфектная фабрика артели инвалидов им. Кирова**, — рабочих 11 чел.; валовая продукция 1935 г. в ценах 1926/27 г. 73 тыс. руб.

83. **Фабрика-кухня ОРС'а паровозного депо Омской ж. д.**, — рабочих 44 чел.; стоимость основных фондов 235 тыс. руб.

84. **Фабрика-кухня завода им. Рудзутака**, — персонала 107 чел.; стоимость основных фондов 47 тыс. руб., в т. ч. производственных 47 тыс. руб.

85. **Завод безалкогольных напитков инвалидной артели им. Кирова**, — персонал 15 чел.; стоимость основных фондов 93 тыс. руб.

86. **Лаборатория и фасовочная Областного аптекоуправления**, — персонал 29 чел.; стоимость основных фондов 17 тыс. руб.

87. **Фабрика противочумных биопрепаратов Главветуправления**, — рабочих 119 чел.; стоимость основных фондов 3 016 тыс. руб., в т. ч. производственных 2 359 тыс. руб.

88. **Биокомбинат**, — производство сывороток; всего персонала 121 чел., из них рабочих 76 чел.; стоимость основных фондов 279 тыс. руб.

89. **Мастерская пожарного инвентаря Управления НКВД**, — производство противопожарного инвентаря, — рабочих 67 чел.; стоимость основных фондов 89 тыс. руб.

90. **Кроватная мастерская Облкоопинсоюза**, — рабочих 14 чел.; стоимость основных фондов 32 тыс. руб.

91. **Кроватная мастерская ж.-д. комитета РОКК**, — рабочих 11 чел.; стоимость основных фондов 39 тыс. руб.

92. **Артель «Художник»**,—персонал 24 чел.; стоимость основных фондов 3 тыс. руб.

93. **Тепло-энергоцентраль,** — мощность 16 тыс. квт.—рабочих 314 чел.; стоимость основных фондов 8 849 тыс. руб.

94. **Водопровод,**—персонал 167 чел.; стоимость основных фондов 3 335 т. руб. в т. ч. производственных 3 300 тыс. руб.

В. АРТЕЛИ ПРОМКООПЕРАЦИИ.

95. **Красочное производство артели «Химпром»**,—рабочих 12 чел.; стоимость основных фондов 28 тыс. руб.

96. **Артель «Экипажник»**, — производство телег, саней, ходов,—рабочих 14 чел.; стоимость основных фондов 15 тыс. руб.

97. **Артель «Коммуна»**,—производство посуды, — рабочих 36 чел.; стоимость основных фондов 15 тыс. руб.

98. **Артель «Металлист»**, — производство рукомойников, ведер и проч.,— рабочих 24 чел.; стоимость основных фондов 9 тыс. руб.

99. **Артель Облспромсоюза «Свой труд»**,—производство мебели,—рабочих 14 чел., стоимость основных фондов 76 тыс. руб.

100. **Бондарная мастерская «Свой труд»**,—рабочих 16 чел.; стоимость основных фондов 76 тыс. руб.

101. **Артель им. «1 мая»,—производство искусственной шерсти** (переработка утильсырья),—рабочих 22 чел.; стоимость основных фондов 39 тыс. руб.

102. **Артель «Кожизделия»**,—производство сыромятных кож,—рабочих 20 чел.; стоимость основных фондов 56 тыс. руб.

103. **Артель «Швейник»**, — рабочих 7 чел.; стоимость основных фондов 16 тыс. руб.

104. **Артель „Швейпром"**, — рабочих 36 чел.; стоимость основных фондов 14 тыс. руб.

105. **Артель «1 мая»**,—пошивка мешков,—персонал 3 чел.; валовая продукция 1935 г., в ценах 1932 г., 38 тыс. руб.

106. **Артель „Швейник"**, — пошивка верхней одежды,—персонал 80 чел.; стоимость основных фондов 55 тыс. руб.

107. **Артель «Швейник»**,—пошивка головных уборов,—персонал 35 чел.; стоимость основных фондов 6 тыс. руб.

108. **Артель „1 мая"**, — производство валеной обуви,—персонал 7 чел.; стоимость основных фондов 7 тыс. руб

109. **Артель «1 мая»**, — производство строительного войлока (кошмы) —персонал 18 чел.; стоимость основных фондов 22 тыс. руб.

110. **Артель „Парижская коммуна"**,—пошивка обуви,—персонал 30 чел.; стоимость основных фондов 2 тыс. руб.

111. **Артель „Кожизделия"**,—пошивка обуви,—персонал 60 чел.; стоимость основных фондов 41 тыс. руб.

112. **Артель „Кожизделия"**, — ремонт обуви,—персонал 54 чел.; стоимость основных фондов 7 тыс. руб.

113. **Артель «Химпром»**,—производство олифы,—персонал 13 чел.; стоимость основных фондов 67 тыс. руб.

114. **Артель „Пищовик"**,—производство макарон и вермишели,—персонал 25 чел.; стоимость основных фондов 112 тыс. руб.

115. **Артель „Сибкондитер"**, — производство пряников и др. мучных изделий,—персонал 14 чел.; стоимость основных фондов 63 тыс. руб.

116. **Артель «Сибкондитер»**,—производство махорки и нюхательного табака,—персонал 5 чел.; стоимость основных фондов 18 тыс. руб.

117. **Артель „Культпром"**, — производство конторских счетов и тетрадей,—персонал 75 чел.; стоимость основных фондов 124 тыс. руб.; производство перочинных ножей; стоимость основных фондов 50 тыс. руб.; валовая продукция 1935 г. 27 тыс. руб.

118. **Артель „Культпром"**, — производство игрушек,—персонал 42 чел.; стоимость производственных фондов 25 тыс. руб.

119. **Артель „1 мая"**,—производство роговых изделий,—персонал 22 чел.; стоимость основных фондов 8 тыс. руб.

Розничная торговая сеть района (без г. Омска) состоит из 89 точек, в том числе 19 госторговли, 1 ОРС'ов, 69 потребкооперации; магазинов и лавок 78, ларьков и палаток 11. Оборот розничных торговых предприятий составил в I квартале 1935 г. 2 493 тыс. руб.

В г. Омске 477 розничных торговых точек, в том числе 211 госторговли, 108 ОРС'ов, 113 потребкооперации, 45 прочей кооперации; магазинов и лавок 345, ларьков и палаток 132. Оборот розничной торговли составил в I квартале 1935 г. 45376 тыс. руб.

Школьная сеть района (без г. Омска) состоит из 75 начальных школ, с 5 097

учащимися, 19 неполных средних школ, с 4 678 учащимися, 1 средней школы, с 425 учащимися; учителей в начальных школах 125, в неполных средних 118, в средних 12.

В г. Омске 35 начальных школ, с 14 447 учащимися, 19 неполных средних школ, с 13 873 учащимися, и 9 средних школ с 10 020 учащимися; учителей в начальных школах 277, в неполных средних 404 и в средних 314.

В г. Омске **8 вузов:**

1. Омский педагогический институт, с 335 учащимися.

2. Вечерний педагогический институт, со 186 учащимися.

3. Учительский институт, со 173 учащимися.

4. Сельскохозяйственный институт им. Кирова, с 1 620 учащимися.

5. Ветеринарный институт, с 503 учащимися.

6. Медицинский институт им. М. И. Калинина, с 1 786 учащимися.

7. Автодорожный институт, с 715 учащимися.

8. Высшая коммунистическая сельскохозяйственная школа, с 508 учащимися.

5 рабфаков, с 2 147 учащимися.

13 техникумов:

1. Педагогический, с 256 учащимися.

2. Казахский педагогический, со 175 учащимися.

3. Вечерний педагогический, с 26 учащимися.

4. Музыкальный, с 57 учащимися.

5. Художественный, с 211 учащимися.

6. Фельдшерско-акушерская школа, с 478 учащимися.

7. Техникум путей сообщения, НКПС, с 622 учащимися.

8. Строительный, НКПС, с 401 учащимися.

9. Финансово-экономический, НКФ, с 483 учащимися.

10. Сельскохозяйственного машиностроения, Наркомтяжпрома, со 148 учащимися.

11. Механизации сельского хозяйства Наркомсовхозов, с 264 учащимися.

12. **Речной техникум,** Наркомвода, с 517 учащимися.

13. **Коммунально-строительный** Наркомхоза, с 270 учащимися.

13 Научно-исследовательских учреждений:

1. **Сибирский научно-исследовательский институт зернового хозяйства** (Сибниизхоз).

2. **Научно-исследовательский ветеринарный институт (НИВИ).**

3. **Областная опытная станция по животноводству.**

4. **Учебно-опытная плодоовощная станция** (питомник).

5. **Центральная семенная лаборатория.**

6. **Детская техническая сельскохозяйственная станция.**

7. **Областной институт эпидемиологии и микробиологии.**

8. **Малярийная станция.**

9. **Омское отделение научно-исследовательского института маслодельной и сыроваренной промышленности.**

10. **Дорожная исследовательская лаборатория.**

11. **Станция агротехнической организации территории.**

12. **Областное бюро краеведения.**

13. **Областное архивное управление.**

Учреждений клубного типа — 90.

Лечебная сеть района, включая г. Омск, состоит из 14 **больниц** на 1 375 коек и 28 **амбулаторий;** врачей в районе 245, в том числе 12 санитарных, среднего медперсонала 389 чел.; низшего медперсонала 410 чел.

Почтовых отделений в районе (включая г. Омск) 6, почтовых агентств 30, почтовых ящиков 208; **радиоточек** 2 866. 9 сельсоветов связаны телефоном, и 2 телеграфом, с райцентром.

ОМУТИНСКИЙ РАЙОН

Лесостепная зона

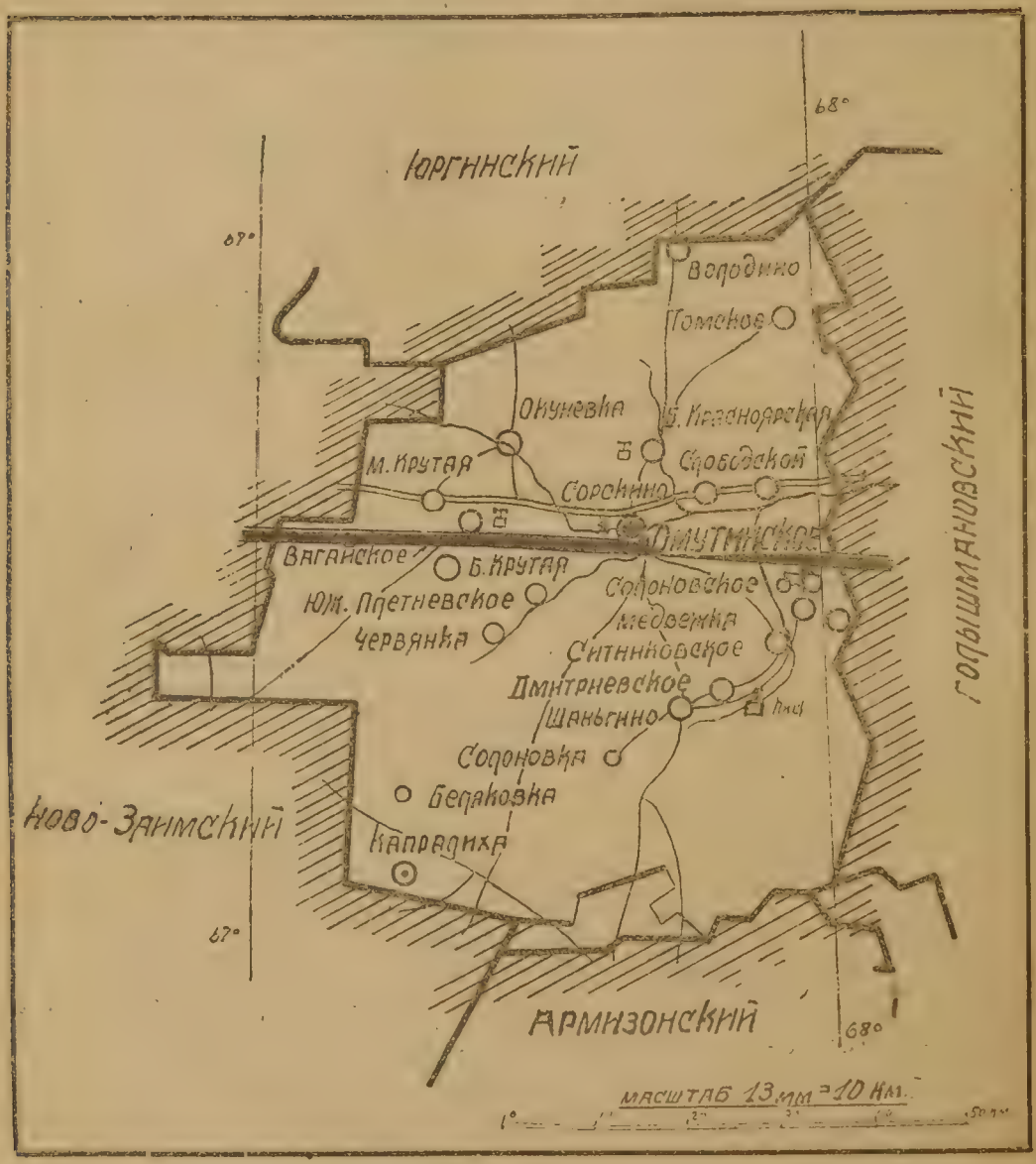

Занимает **территорию** в 3 036 кв. км. Земельные **угодия** района распределяются следующим образом:

	В га	В проц.
Пахотнопригодные и пахотноспособные земли	51 780	17
Сенокосы	62 417	20,7
Пастбища	43 552	14,3
Кустарники	1 054	0,3
Леса	81 410	26,8
Болота	55 478	18,3
Под водой	1 018	0,3
Дороги, прогоны и улицы	1 753	0,6
Усадьбы	3 302	1,1
Прочие угодия	1 856	0,6

В районе 52 **населенных пункта** сельского типа, 18 сельсоветов. Районный центр — **село Омутинское,** в 2 км от одноименной станции Омской ж. д. Село Омутинское связано трактом с селом Юргинским, протяжением 46 км. По тер-

ритории Омутинского района проходит, на протяжении 50 км **тракт Армизон—Ламенка.**

Вся посевная площадь — 37 043 га, в том числе **яровых** посевов 30 364 га, **озимых** 6 642, остальная под многолетними травами укоса прошлых лет. В числе яровых посевов всего **зерновых и бобовых** 26 607 га, из них **пшеницы** 11 787 га, **овса** 10 826 га, **ячменя** 559, остальная под прочими зерновыми культурами; **технических** культур 1 133 га (**лен** 405, **конопля** 370, **подсолнух** 343); **кормовых** 1 645 га; из которых однолетние травы занимают 895 га, силосные культуры — 396 га, корнеплоды — 273 га; **картофеля** 842 га.

Всего хозяйств в районе 6 461, в том числе хозяйств единоличников 721, рабочих и служащих 3 234.

58 **колхозов** об'единяют 2 506 хозяйств, с 28 282 га посева. Процент коллективизации — 78,6. В среднем на 1 колхоз приходится 43,2 хозяйств и 487,6 га посевов.

В Омутинском районе **одна МТС Омутинская** — 98 тракторов общей мощностью 1 734 HP, 19 комбайнов, 39 сложных молотилок, 113 плугов, 49 сеялок, 8 сноповязалок, 7 жней-лобогреек, 11 грузовых автомашин общей грузоподъемностью 19,5 т, 1 легковой автомобиль.

В Омутинском районе **3 молочно-мясных совхоза**:

1. **Вагайский**, — посевная площадь 3 357 га; совхоз имеет 15 тракторов общей мощностью 225 HP, 2 полуторатонные грузовые автомашины; 165 рабочих лошадей, 324 рабочих вола; 5 178 голов кр. рог. скота, в т. ч. 2 335 коров; 1 350 овец и коз; 188 свиней, в т. ч. 52 свиноматки. Общее число рабочих 812, в т. ч. 346 временных.

2. **Омутинский** — посевная площадь 2 125 га; совхоз имеет 15 тракторов общей мощностью 225 HP, 4 грузовых автомашины общей грузоподъемностью 9 т; 114 рабочих лошадей, 163 рабочих вола; 3 597 голов кр. рог. скота, в т. ч. 1 916 коров; 430 овец и коз. Общее число рабочих 663, в т. ч. 169 временных.

3. **Журавловский**, — посевная площадь 1 736 га; совхоз имеет 15 тракторов общей мощностью 210 HP, 2 грузовые автомашины общей грузоподъемностью 3 т; 89 рабочих лошадей, 70 рабочих волов; 2 483 головы кр. рог. скота, в т. ч. 1 274 коровы; 367 овец и коз; 142 свиньи. Общее число рабочих 419, в т. ч. 101 временный.

Животноводство района характеризуется следующими данными:

Всего **лошадей**	2 985
В том числе:	
В гос. и кооп. хозяйствах	790
В колхозах	1 728
У единоличников	113
У рабочих и служащих	354

Из 1 048 **кобыл** 641 находятся в колхозах, 228 — в гос. хозяйствах, 50 — у единоличников, 129 — у рабочих и служащих. Из 2 289 **рабочих лошадей** 1 327 находятся в колхозах, 623 — в гос. хозяйствах, 95 — у единоличников, 244 — у рабочих и служащих.

Всего **кр. рог. скота**	27 195
В том числе:	
В гос. и кооп. хозяйствах	11 807
В колхозах	7 664
У колхозников	3 967
У единоличников	572
У рабочих и служащих	3 185

Из 12 497 **коров** 5 665 находятся в гос. хозяйствах (гл. обр. в совхозах), 2 318 — в колхозах, 2 122 — в индивидуальном пользовании колхозников; 339 — у единоличников, 2 053 у рабочих и служащих

Всего **овец**	15 549
В том числе:	
В гос. и кооп. хозяйствах	2 223
В колхозах	7 223
У колхозников	4 656
У единоличников	332
У рабочих и служащих	1 115
Всего **свиней**	5 071
В том числе:	
В гос. и кооп. хозяйствах	818
В колхозах	1 247
У колхозников	1 957
У единоличников	102
У рабочих и служащих	947

Из 910 **свиноматок** 291 находятся в индивидуальном пользовании колхозников, 264 — в колхозах, 246 в гос. хозяйствах, 103 — у рабочих и служащих, 6 — у единоличников.

В 1 КТФ, 54 МТФ, 35 ОТФ, 23 СТФ сосредоточены 33 лошади; 7 567 голов кр. рог. скота, в т. ч. 2 318 коров; 7190 овец и коз, в т. ч. 4 198 маток; 1 132 свиньи, в т. ч. 240 свиноматок старше 9 мес.

Стоимость заготовок, поставок, госзакупа составляет 1 584,3 тыс. руб., из них продукты **полеводства** 730,8 тыс. руб., в т. ч. **хлебозаготовки** 430,6 тыс. руб.; продукты **животноводства** и охоты—496,4 тыс. руб., в т. ч. **молокопоставки** 290,9 тыс. руб.; **госзакуп** 30,3 тыс. руб.; **децзаготовки** 326,8 тыс. руб. От поставок и госзаготовок в среднем на 1 хозяйство приходится 491 руб., в т. ч. от полеводства 226 руб., животноводства 265 руб.

Из **промышленных предприятий** в Омутинском районе имеется **Ситниковский завод сухого молока** со 135 рабочими (всего персонала 199 чел.); стоимость производственных фондов 1 355 тыс. руб., непроизводственных 245 руб.

Розничная торговая сеть района состоит из 59 точек, в том числе 46 потребкооперации, 12 госторговли и 1 ОРС'ов; магазинов и лавок 54, ларьков и палаток 5. Оборот розничных торговых предприятий составил в I квартале 1985 г. 1 799,9 тыс. руб.

Школьная сеть состоит из 30 начальных школ, с 2 129 учащимися, 5 неполных средних школ, с 1 411 учащимися, и 1 средней школы, с 708 учащимися. Учителей в начальных школах 67, в неполных средних 49, в средних 26.

Клубных учреждений—76.

Лечебная сеть состоит из 1 **больницы** на 40 коек и 2 **амбулаторий**. Врачей в районе 2, среднего медперсонала 16 чел., низшего медперсонала 10 чел.

Почтовых агентств в районе 4, почтовых ящиков 21, **радиоточек 100** 7 сельсоветов связаны телефонами с районным центром.

ПАВЛОГРАДСКИЙ РАЙОН

Степная зона

Занимает **территорию** в 2 643 кв. км. Земельные **угодия** района распределяются следующим образом:

	В га	В проц.
Пахотнопригодные и пахотноспособные земли	141907	53,7
Сенокосы	43 399	16,4
Пастбища	57 725	21,8
Кустарники	886	0,3
Леса	7 619	3
Болота	233	0,1
Дороги, прогоны и улицы	4 525	1,7
Усадьбы	5 721	2,2
Под водой	141	
Прочие угодия	2 139	0,8

В районе 84 **населенных пункта** сельского типа, 12 сельсоветов, в том числе 2 казахских, 1 поселковый совет. Районный центр—**село Павлоградское**, в 101 км от г. **Омска**. Ближайшая железнодорожная станция — **Омск**, Омской ж. д. Сообщение с г. Омском происходит по тракту. По территории Павлоградского района проходят тракты **Омск—Русская Поляна**, на протяжении 22 км, и **Павлоградское — Романтеево** на протяжении 51 км.

Вся посевная площадь 66 333 га, в том числе **яровых** 65 804 га, остальная под многолетними травами укоса прошлых лет. В числе яровых посевов всего **зерновых и бобовых** 60 602 га, из них **пшеницы** 50 590 га, **овса** 7 419 га, **ячменя** 1 875 га; **технических** культур 3 049 га (**лен** 25, **конопля** 68, **подсолнух** 2 788); **кормовых**—417 га, из которых под силосными культурами—318 га, под корнеплодами—40 га, однолетними травами — 36 га; **картофеля** 1 541 га.

Всего хозяйств в районе 6 426, в том числе хозяйств единоличников 51, рабочих и служащих — 1 976.

68 **колхозов** об'единяют 4 399 хозяйств, с 45 661 га посевов. Процент коллективизации — 98.9. В среднем на 1 колхоз приходится 64,7 хозяйств и 671,5 га посевов.

В Павлоградском районе **два МТС**:

1. **Павлоградская**, — 131 трактор общей мощностью 2 572 HP, 36 комбайнов, 88 сложных молотилок, 128 плугов, 40 сеялок, 8 сноповязалки, 17 грузовых автомашин общей грузопод'емностью 34 т, 1 легковой автомобиль

2. **Краснодарская,** — 52 трактора общей мощностью 1 044 HP, 14 комбайнов, 15 сложных молотилок, 44 плуга, 7 сеялок, 2 сноповязалки, 10 грузовых автомашин общей грузопод'емностью 34 т, 1 легковой автомобиль.

На территории Павлоградского района расположен **Новоуральский зерновой совхоз,** посевная площадь 16 788 га. Совхоз имеет 90 тракторов общей мощностью 3 561 HP, 53 грузовые автомашины общей грузопод'емностью 134 т; 121 рабочую лошадь; 457 голов кр. рог. скота, в т. ч. 194 коровы; 689 овец и коз. Общее число рабочих 878, в т. ч. 362 временных.

Животноводство района характеризуется следующими данными:

Всего **лошадей**	4 367
В том числе:	
В гос. и кооп. хозяйствах	390
У колхозников	372
В колхозах	3 539
У рабочих и служащих	66

Из 1 501 **кобылы** 1 181 находятся в колхозах, 96 — в гос. хозяйствах, 200 — у колхозников, 24 — у рабочих и служащих. Из 2 909 **рабочих лошадей** 2 420 находятся в колхозах, 303 — в гос. хозяйствах, 139 — у колхозников, 47 — у рабочих и служащих.

Всего **кр. рог. скота**	14 369
В том числе:	
В гос. и кооп. хозяйствах	1 571
В колхозах	5 344
У колхозников	6 131
У единоличников	9
У рабочих и служащих	1 314

Из 5 223 **коров** 3 140 находятся в индивидуальном пользовании колхозников, 977 — в колхозах, 439 — в гос. хозяйствах, 5 — у единоличников, 662 — у рабочих и служащих.

Всего **овец**	17 971
В том числе:	
В гос. и кооп. хозяйствах	1 317
В колхозах	13 638
У колхозников	2 777
У единоличников	5
У рабочих и служащих	237
Всего **свиней**	6 508
В том числе:	
В гос. и кооп. хозяйствах	522
В колхозах	1 436
У колхозников	3 278
У единоличников	5
У рабочих и служащих	1 267

Из 597 **свиноматок** 344 находятся в колхозах, 112 — в индивидуальном пользовании колхозников, 97 — в гос. и кооп. хозяйствах, 44 — у рабочих и служащих.

В 5 КТФ, 55 МТФ, 51 ОТФ, 41 СТФ и 3 смешанных колхозных товарных фермах сосредоточены 364 лошади; 3 972 головы кр. рог. скота, в т. ч. 950 коров; 13 487 овец и коз, в т. ч. 7 474 матки; 1 330 свиней, в т. ч. 325 свиноматок старше 9 мес.

Стоимость заготовок, поставок, госзакупа составляет 2 071 тыс. руб., из них продукты **полеводства** 1 342,5 тыс. руб., в т. ч. **хлебозаготовки** 883,7 тыс. руб.; продукты **животноводства** и **охоты** 404,3 тыс. руб., в т. ч. **молокопоставки** 146,8 тыс. руб.; **госзакуп** 154,3 тыс. руб., **децзаготовки** 169,9 тыс. руб. От поставок и госзаготовок в среднем на 1 хозяйство приходится 466 руб., в т. ч. от полеводства 302 руб., животноводства 164 руб.

Из **промышленных предприятий** в Павлоградском районе имеются **4 маслозавода,** с 19 рабочими; стоимость производственных фондов 57 тыс. руб.

Розничная торговая сеть района состоит из 67 точек, в т. ч. 52 потребкооперации, 1 прочей кооперации, 7 госторговли и 7 ОРС'ов; магазинов и лавок 59, ларьков и палаток 8. Оборот розничных торговых предприятий составил в I квартале 1935 г. 2 186,3 тыс. руб.

Школьная сеть состоит из 51 начальной школы, с 3 360 учащимися, 7 неполных средних школ, с 1 536 учащимися, и 1 средней школы, с 636 учащимися. Учителей в начальных школах 83, в неполных средних 42, в средней 20.

Клубных учреждений — 30.

Лечебная сеть состоит из 3 **больниц** на 90 коек, 3 **амбулаторий;** врачей в районе 5, среднего медперсонала 20 чел., низшего медперсонала 24 чел.

Почтовых агентств в районе 3, почтовых ящиков 26, **радиоточек** 129. 7 сельсоветов связаны телефоном с районным центром.

ПОЛТАВСКИЙ РАЙОН

Степная зона

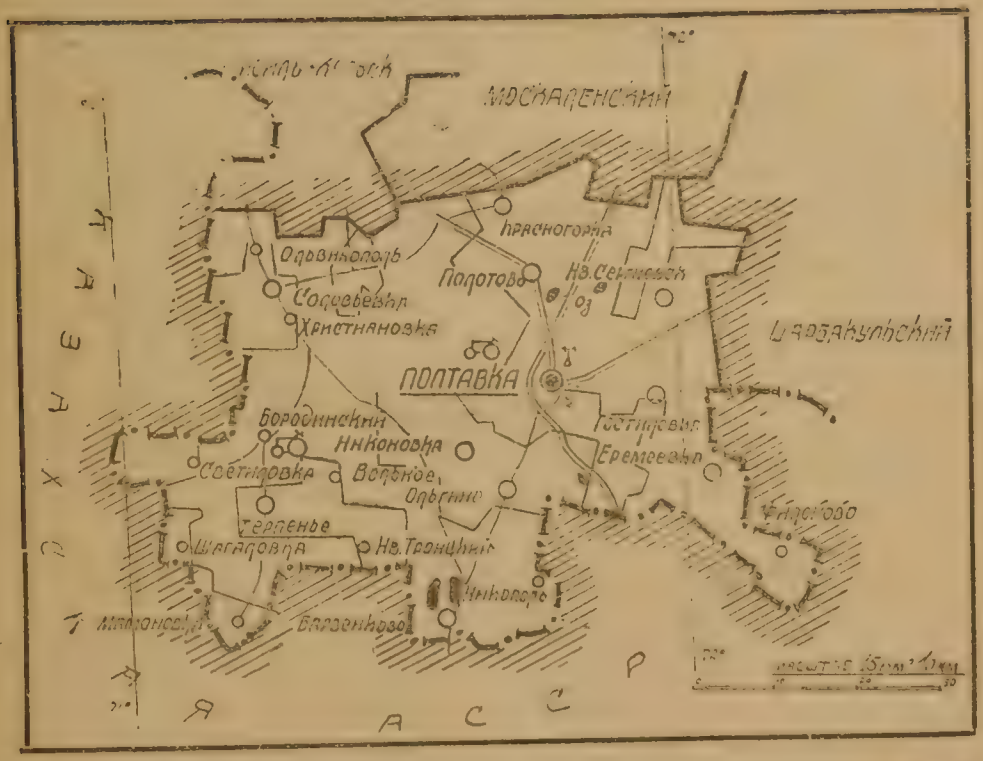

Занимает **территорию** в 2 873 кв. км. Земельные **угодия** района распределяются следующим образом:

	В га	В проц.
Пахотнопригодные и пахотноспособные земли	139 115	48,4
Сенокосы	24 479	8,5
Пастбища	83 721	29,1
Кустарники	5 212	1,8
Леса	8 583	3
Болота	2 678	0,9
Под водой	6 066	2,1
Дороги, прогоны и улицы	3 060	1,1
Усадьбы	5 461	2
Прочие угодия	8 907	3,1

В районе 145 **населенных пунктов**, 11 сельсоветов. Районный центр—**село Полтавка**, в 75 км от **ст. Исилькуль**, Омской ж. д. Сообщение с **Исилькулем** происходит по тракту.

Вся посевная площадь—54 027 га,—**под яровыми**; в числе яровых посевов всего **зерновых и бобовых** 48 446 га, из них **пшеницы** 37 889 га, **овса** 8 198 га, **ячменя** 2 211 га, остальные прочие культуры; **технических** культур 2 291 га (**лен** 3, **конопля** 105, **подсолнух** 1 923); **кормовых** 600 га, из которых 344 га под **силосными культурами**, 252 под однолетними травами, 4 га—под корнеплодами; **картофеля** 2 419 га.

Всего хозяйств в районе 7 167, в том числе хозяйств единоличников 756, рабочих и служащих—523.

55 **колхозов** об'единяют 5 888 хозяйств, с 50 117 га посевов. Процент коллективизации 89,9. В среднем на 1 колхоз приходится 107,1 хозяйство и 911,2 га посевов.

В Полтавском районе **три МТС**:

1. **Полтавская**,—94 трактора общей мощностью 1 952 HP, 23 комбайна, 28 сложных молотилок, 85 плугов, 25 сеялок, 3 сноповязалки, 11 жней-лобогреек, 17 грузовых автомашин общей грузоподъемностью 34 т, 2 легковых автомобиля.

2. **Сталинская**,—36 тракторов общей мощностью 798 HP, 10 комбайнов, 12 сложных молотилок, 38 плугов, 10 се-

ялок, 4 сноповязалки, 6 грузовых автомашин общей грузоподъемностью 10 т.

3. **Вольновская**,—52 трактора общей мощностью 1 110 HP, 8 комбайнов, 15 сложных молотилок, 40 плугов, 20 сеялок, 1 сноповязалка, 0 грузовых автомашин общей грузоподъемностью 22,5 т, 1 легковой автомобиль.

Животноводство района характеризуется следующими данными:

Всего лошадей	4 265
В том числе:	
В гос. и кооп. хозяйствах	103
В колхозах	4 069
У единоличников	76
У рабочих и служащих	17

Из 1 457 **кобыл** 1 401 находятся в колхозах, 32—в гос. хозяйствах, 35—у единоличников, 7—у рабочих и служащих. Из 3 016 **рабочих лошадей** 2 845 находятся в колхозах, 92—в гос. хозяйствах, 63—у единоличников, 16—у рабочих и служащих.

Всего **кр. рог. скота**	16 793
В том числе:	
В гос. и кооп. хозяйствах	427
В колхозах	8 015
У колхозников	7 732
У единоличников	370
У рабочих и служащих	249

Из 5 905 **коров** 3 842 находятся в индивидуальном пользовании колхозников, 1 739—в колхозах, 153—у единоличников, 42—в гос. хозяйствах, 129—у рабочих и служащих.

Всего **овец**	21 565
В том числе:	
В гос. и кооп. хозяйствах	103
В колхозах	17 853
У колхозников	3 478
У единоличников	60
У рабочих и служащих	71
Всего **свиней**	10 897
В том числе:	
В гос. и кооп. хозяйствах	193
В колхозах	3 577
У колхозников	6 468
У единоличников	847
У рабочих и служащих	817

Из 1 211 **свиноматок** 972 находятся в колхозах, 255—в индивидуальном пользовании колхозников, 65—в гос. и кооп. хозяйствах, 10—у рабочих и служащих, 9—у единоличников.

В 5 КТФ, 37 МТФ, 46 ОТФ, 32 СТФ и 24 смешанных колхозных товарных фермах сосредоточены 353 лошади; 5 966 голов кр. рог. скота, в т. ч. 1 739 коров; 17 853 головы овец и коз, в т. ч. 10 054 матки; 3 577 свиней, в т. ч. 872 свиноматки старше 9 мес.

Стоимость заготовок, поставок, госзакупа составляет 2 739,4 тыс. руб, из них продукты **полеводства** 1 744,1 тыс. руб., в т. ч. **хлебозаготовки** 1 006,5 тыс. руб.; **продукты животноводства** и охоты 536,8 тыс. руб.; в т. ч. **молокопоставки** 227,6 тыс. руб.; **госзакуп** 266,4 тыс. руб., **доп. заготовки** 192,1 тыс. руб. От поставок и госзаготовок в среднем на 1 хозяйство приходится 412 руб., в т. ч. от полеводства 262 руб., и от животноводства 150 руб.

Из **промышленных предприятий** в Полтавском районе имеются **3 маслозавода**, с 25 рабочими; стоимость производственных фондов 40 тыс. руб.

Розничная торговая сеть района состоит из 52 точек, в том числе 47 потребкооперации и 5 госторговли; магазинов и лавок 51. Оборот розничных торговых предприятий составил в 1 квартале 1935 г. 1 402,8 тыс. руб.

Школьная сеть состоит из 49 начальных школ, с 3 922 учащимися, и 4 неполных средних школ, с 1 816 учащимися. Учителей в начальных школах 84, в неполных средних 47.

Клубных учреждений—37.

Лечебная сеть состоит из 1 **больницы** на 45 коек и 3 **амбулаторий**; врачей в районе 2, среднего медперсонала 11 чел., низшего медперсонала 17 чел.

Почтовых агентств в районе 8, почтовых ящиков 30. 2 сельсовета связаны телефоном с районным центром.

РУССКО-ПОЛЯНСКИЙ РАЙОН

Степная зона

Занимает **территорию** в 3 400 кв. км. Земельные **угодия** района распределяются следующим образом:

	В га	В проц.
Пахотнопригодные и пахотноспособные земли	110 898	32,6
Сенокосы	85 557	25,1
Пастбища	123 611	36,3
Кустарники	1 129	0,3
Леса	1 914	0,6
Болота	735	0,2
Под водой	3 651	1
Дороги, прогоны и улицы	2 777	1
Усадьбы	2 579	0,8
Прочие угодия	7 159	2,1

В районе 45 **населенных пунктов** сельского типа, 8 сельсоветов, в том числе 2 казахских и 1 немецкий. Районный центр—**село Русская Поляна**, в 180 км от **г. Омска и ст. Омск**—Омской ж. д. Сообщение с г. Омском происходит по тракту **Омск—Русская Поляна.**

Вся посевная площадь — 22 102 га, вся под яровыми, в числе яровых посевов всего **зерновых и бобовых** 19 577 га, из них **пшеницы** 14 927 га, **овса** 3 722 га, **ячменя** 737 га; **технических** культур 1 060 га (**конопля** 23, **подсолнух** 923); **кормовых** 490 га, из которых однолетних трав 273 га, **силосных культур** 159 га, 22 га корнеплодов; **под картофелем** 877 га.

Всего хозяйств в районе 3 206, в том числе хозяйств единоличников 183, рабочих и служащих—618.

44 **колхоза** об'единяют 2 405 хозяйств с 18 407 га посевов. Процент коллективизации — 93,9. В среднем на 1 колхоз приходится 54,7 хозяйств и 418,3 га посевов.

В Русско-Полянском районе **одна МТС Ново-Санжаровская**,—51 трактор общей мощностью 963 HP, 8 комбайнов, 19 сложных молотилок, 39 плугов, 7 сеялок, 5 грузовых автомашин общей грузоподъемностью 15 т, 1 легковой автомобиль.

В Русско-Полянском районе **1 совхоз**,—**Алабатинский**, овцеводческий,—посевная площадь 2 275 га; совхоз имеет 32 трактора общей мощностью 734 HP, 11 гру-

зовых автомашин общей грузоподъемностью 22 т; 76 рабочих лошадей; 797 голов кр. рог. скота, в т. ч. 249 коров; 13 005 **овец и коз.**

Животноводство района характеризуется следующими данными:

Всего **лошадей**	2 461
В том числе:	
В гос. и кооп. хозяйствах	154
В колхозах	1 939
У колхозников	283
У единоличников	58
У рабочих и служащих	27

Из 875 **кобыл** 643 находятся в колхозах, 43—в гос. хозяйствах, 149—у колхозников, 27—у единоличников, 13—у рабочих и служащих. Из 1 726 **рабочих лошадей** 1 363 находятся в колхозах, 120—в гос. хозяйствах, 180—у колхозников, 44—у единоличников, 19—у рабочих и служащих.

Всего **кр. рог. скота**	9 849
В том числе:	
В гос. и кооп. хозяйствах	1 363
В колхозах	3 760
У колхозников	4 173
У единоличников	225
У рабочих и служащих	328

Из 3 371 **коровы** 1 883 находятся в индивидуальном пользовании колхозников, 925—в колхозах, 328—в гос. хозяйствах, 80—у единоличников, 155—у рабочих и служащих.

Всего **овец**	22 285
В том числе:	
В гос. и кооп. хозяйствах	13 376
В колхозах	6 778
У колхозников	2 052
У единоличников	45
У рабочих и служащих	34
Всего **свиней**	3 947
В том числе:	
В гос. и кооп. хозяйствах	374
В колхозах	1 082
У колхозников	2 083
У единоличников	53
У рабочих и служащих	355

Из 496 **свиноматок** 260 находятся в колхозах, 141—в гос. хозяйствах, 87—в личном пользовании колхозников, 7—у рабочих и служащих, 1—у единоличников.

В 3 КТФ, 27 МТФ, 20 ОТФ, 20 СТФ и 12 смешанных колхозных товарных фермах сосредоточены 220 лошадей; 2 667 голов кр. рог. скота, в т. ч. 889 коров; 6 497 овец и коз, в т. ч. 3 769 маток; 1 074 свиньи, в т. ч. 260 свиноматок старше 9 мес.

Стоимость заготовок, поставок, госзакупа составляет 589,3 тыс. руб., из них продукты **полеводства** 260,6 тыс. руб., в т. ч. **хлебозаготовки** 187,2 тыс. руб.; **продукты животноводства** и охоты 229,7 тыс. руб., в т. ч. **молокопоставки** 86,8 тыс. руб.; **госзакуп** 20 тыс. руб.; **децзаготовки** 79 тыс. руб. От поставок и госзаготовок в среднем на 1 хозяйство приходится 227 руб., в т. ч. от полеводства 101 руб., от животноводства 126 руб.

Из промышленных предприятий в Русско-Полянском районе имеются **2 маслозавода**, с 7 рабочими; стоимость производственных фондов 21 тыс. руб.

Розничная торговая сеть района состоит из 39 магазинов и лавок, в **том числе** 37 потребкооперации и 2 госторговли. Оборот розничных торговых предприятий составил в I квартале 1935 г. 769 тыс. руб.

Школьная сеть района состоит из 31 начальной школы, с 1 715 учащимися, 6 неполных средних школ, с 1 168 учащимися. Учителей в начальных школах 41, в неполных средних 40.

Клубных учреждений – 24.

Лечебная сеть состоит из 1 **больницы** на 10 коек и 2 **амбулаторий**; врачей в районе **нет**, среднего медперсонала 7 чел., низшего медперсонала 8 чел.

Почтовых агентств в районе 2, почтовых ящиков 35. 3 сельсовета связаны телефоном с районным центром.

САРГАТСКИЙ РАЙОН

Лесостепная зона

Занимает **территорию** в 3 595 кв. км. Земельные **угодия** района распределяются следующим образом.

	В га	В проц.
Пахотнопригодные и пахотноспособные земли	90 456	25,2
Сенокосы	39 616	11
Пастбища	64 893	18,1
Кустарники	1 619	0,1
Леса	84 482	23,6
Болота	33 090	9,2
Под водой	26 365	7,3
Дороги прогоны и улицы	1 684	0,1
Усадьбы	2 686	0,7
Прочие угодия	14 648	4,1

В районе 60 **населенных пунктов** сельского типа, 17 сельсоветов и 1 поселковый совет. Районный центр — **село Поселково-Саргатское** на тракте **Омск — Тара**, в 69 км. от **ст. Ново-Любино**, Омской ж. дороги.

Вся посевная площадь—44 212 га, в том числе **яровых** 38 692 га, **озимых** 4 829 га, остальная под многолетними травами укоса прошлых лет. В числе яровых посевов всего **зерновых и бобовых** 31 681 га, из них **пшеницы** 16 235 га, **овса** 12 437 га, **ячменя** 957 га; **технических** культур 1 153 га (**лен** 335, **конопля** 134, **подсолнух** 2); **кормовых** 4 304 га, из которых однолетних трав 3 222 га, **силосных культур** 816 га, корнеплодов 195 га; **картофеля** 1 400 га.

Всего хозяйств в районе 7 378, в том числе хозяйств единоличников 443, рабочих и служащих—1 835.

73 **колхоза** об'единяют 5 100 хозяйств, с 30 514 га посевов. Процент коллективизации—92,5. В среднем на 1 колхоз приходится 69,9 хозяйств и 418 га посевов.

В Саргатском районе **одна МТС**,— **Саргатская**, — 66 тракторов общей мощностью 1 188 HP, 14 комбайнов, 21 сложная молотилка, 58 плугов, 20 сеялок, 6 сноповязалок, 9 грузовых автомашин общей грузоподъемностью 14,5 т, 1 легковой автомобиль.

В Саргатском районе **4 молочно-мясных совхоза**:

1. **Н.-Иртышский**, — посевная площадь 3 685,5 га; совхоз имеет 30 тракторов общей мощностью 395 HP, 3 грузовые автомашины общей грузоподъемностью 8 т; 146 рабочих лошадей, 107 рабочих волов, 1 444 головы кр. рог. скота в т. ч. 532 коровы; 361 голову овец и коз. Общее число рабочих 436, в т. ч. 56 временных.

2. **Чебаркульский** — посевная площадь 2 774 га; совхоз имеет 22 трактора общей мощностью 300 HP, 2 полуторатонные грузовые автомашины, 90 рабочих лошадей, 87 рабочих волов; 1 649 голов кр. рог. скота, в т. ч. 819 коров; 351 голову овец и коз. Общее число рабочих 393, в т. ч. 97 временных.

3. **Тамбовский**, — посевная площадь 2 716 га; совхоз имеет 27 тракторов общей мощностью 360 HP, 2 полуторатонных грузовые автомашины, 110 рабочих лошадей, 78 рабочих волов; 1 673 головы кр. рог. скота, в т. ч. 888 коровы; 327 овец и коз; 150 свиней, в т. ч. 17 свиноматок. Общее число рабочих 342, в т. ч. 59 временных.

4. **Шараповский**, — посевная площадь 1 483 га; совхоз имеет 7 тракторов общей мощностью 105 HP, 1 полуторатонную грузовую автомашину; 104 рабочие лошади; 117 рабочих волов; 1 942 головы кр. рог. скота, в т. ч. 888 коров; 355 овец и коз. Общее число рабочих 294, в т. ч. 51 временный.

Животноводство района характеризуется следующими данными:

Всего **лошадей**	5 660
В том числе:	
В гос. и кооп. хозяйствах	664
В колхозах	4 726
У колхозников	7
У единоличников	82
У рабочих и служащих	181

Из 1 938 **кобыл** 1647 находятся в колхозах, 199 — гос. хозяйствах, 2—у колхозников, 39— у единоличников 51 — у рабочих и служащих. Из 4012 **рабочих лошадей** 3310 находятся в колхозах, 509 — в гос. хозяйствах, 3 — у колхозников, — 74 — у единоличников, —116 у рабочих и служащих.

Всего **кр. рог. скота**	34 106
В том числе:	
В гос. и кооп. хозяйствах	7 258
В колхозах	15 984
У колхозников	9 574
У единоличников	241
У рабочих и служащих	1 049

Из 13 394 **коров** 5 769 находятся в колхозах, 3 662 — в индивидуальном пользовании колхозников, 3 287 — в гос. хозяйствах, 87 — у единоличников, 589— у рабочих и служащих.

Всего **овец**	23 211
В том числе:	
В гос. и кооп. хозяйствах	1 592
В колхозах	5 918
У колхозников	15 337
У единоличников	128
У рабочих и служащих	236
Всего **свиней**	11 474
В том числе:	
В гос. и кооп. хозяйствах	782
В колхозах	1 745
У колхозников	7 645
У единоличников	240
У рабочих и служащих.	1 062

Из 1 729 **свиноматок** 1 021 находятся в индивидуальном пользовании колхозников, 896 — в колхозах, 184 — в гос.

хозяйствах, 103 — у рабочих и служащих; 25 — у единоличников.

В 4 КТФ, 71 МТФ, 24 ОТФ, 25 СТФ, и 16 смешанных колхозных товарных фермах сосредоточены 189 лошадей; 15071 голова кр. рог. скота в т. ч. 5 769 коров; 5 797 овец и коз, в т. ч. 3 039 маток; 1 736 свиней, в т. ч. 393 свиноматки старше 9 мес.

Стоимость заготовок, поставок, госзакупа составляет 2 567,1 тыс. руб., из них продукты **полеводства** 1 009,4 тыс. руб., в т. ч. **хлебозаготовки** 502,2 тыс. руб.; продукты **животноводства** и охоты 856,7 тыс. руб., в т. ч. **молокопоставки** 661,7 тыс. руб.; **госзакуп** 531,3 тыс. руб.; **децзаготовки** 169,7 тыс. руб. От поставок и госзаготовок в среднем на 1 хозяйство приходится 463 руб., в т. ч. от полеводства 182 руб., животноводства 281 руб.

Из **промышленных предприятий** в Саргатском районе имеются 5 **маслозаводов**, со 100 рабочими; стоимость производственных фондов 665 тыс. руб.

Розничная торговая сеть района состоит из 48 точек, в том числе 44 потребкооперации, 4 госторговли; магазинов и лавок 35, ларьков и палаток 13. Оборот розничных торговых предприятий составил в I квартале 1935 г. 1 006,9 тыс. руб.

Школьная сеть состоит из 41 начальной школы, с 2 890 учащимися и 6 неполных средних школ, с 1919 учащимися. Учителей в начальных школах 72, в неполных средних 50.

Клубных учреждений—21.

Лечебная сеть состоит из 2 **больниц** на 40 коек и 4 **амбулаторий**. Врачей в районе 5, среднего медперсонала 14 чел., низшего медперсонала 17 чел.

Почтовых агентств в районе 5, почтовых ящиков 33.

СОРОКИНСКИЙ РАЙОН

Лесостепная зона, на переходе к лесной

Занимает **территорию** в 2 806 кв. км. Земельные **угодия** района распределяются следующим образом:

	В га	В проц.
Пахотнопригодные и пахотноспособные земли	65 257	23,2
Сенокосы	40 639	14,5
Пастбища	35 069	12,5
Кустарники	761	0,2
Леса	69 519	25
Болота	56 890	20,3
Под водой	771	0,2
Дороги, прогоны и улицы	2 107	0,7
Усадебная земля	3 130	1,1
Прочие угодия	6 421	2,3

В районе 77 **населенных пунктов** сельского типа, 23 сельсовета. Районный центр—**село Сорокино**, в 67 км **по тракту**

от ст. **Ишим**, Омской ж. д. По территории Сорокинского р-на проходит, на протяжении 83 км **тракт Тобольск—Петропавловск**. Село Сорокино связано трактом (протяжением 55 км) с селом Викуловым.

Вся посевная площадь—22 594 га, в том числе **яровых** 16 613 га, **озимых** 5 981 га. В числе яровых посевов всего **зерновых и бобовых** 13 943 га, из них **пшеницы** 7 872 га, **овса** 4 201 га, **ячменя** 109 га; **технических** культур 1 527 га (**лен**—1 267, **конопля**—179); **кормовых** 147 га; из которых 115 га—однолетние травы, 29 га корнеплоды,—2 га—**силосные культуры**; **картофеля** 898 га.

Всего хозяйств в районе 4 824, в том числе единоличников 817, рабочих и служащих 530.

74 **колхоза** об'единяют 3 477 хозяйств, с 20 410 га посевов. Процент коллективизации 82,7. В среднем на 1 колхоз приходится 47 хозяйств и 275,8 га посевов.

В Сорокинском районе **две МТС**:

1. **Сорокинская**,—60 тракторов общей мощностью 1 032 HP, 4 комбайна, 13 сложных молотилок, 46 плугов, 8 сеялок, 5 сноповязалок, 8 грузовых автомашин общей грузоподъемностью 16,5 т, 1 легковой автомобиль.

2. **Ворсихинская**, организованная в I квартале 1936 г.—имеет 34 трактора общей мощностью 576 HP.

Животноводство района характеризуется следующими данными:

Всего **лошадей**	2 307
В том числе:	
В гос. и кооп. хозяйствах	110
В колхозах	2 119
У колхозников	4
У единоличников	57
У рабочих и служащих	17

Из 960 **кобыл** 884 находятся в колхозах, 34—в гос. хозяйствах, 2—у колхозников, 32—у единоличников, 8—у рабочих и служащих. Из 1 813 **рабочих лошадей** 1 638 находятся в колхозах, 107—в гос. хозяйствах, 2—у колхозников, 51—у единоличников, 15—у рабочих и служащих.

Всего **кр. рог. скота**	11 857
В том числе:	
В гос. и кооп. хозяйствах	114
В колхозах	5 726
У колхозников	5 310
У единоличников	352
У рабочих и служащих	355

Из 4 685 **коров** 2 504 находятся в индивидуальном пользовании колхозников, 1 756—в колхозах, 168—у единоличников, 24—в гос. хозяйствах, 233—у рабочих и служащих.

Всего **овец**	11 440
В том числе:	
В гос. и кооп. хозяйствах	48
В колхозах	4 632
У колхозников	6 403
У единоличников	256
У рабочих и служащих	101

Всего **свиней**	1 924
В том числе:	
В гос. и кооп. хозяйствах	69
В колхозах	449
У колхозников	1 256
У единоличников	75
У рабочих и служащих	75

Из 206 **свиноматок** 114 находятся в индивидуальном пользовании колхозников, 63—в колхозах, 18—в гос. хозяйствах, 7—у единоличников, 4—у рабочих и служащих.

В 1 КТФ, 33 МТФ, 28 ОТФ, 5 СТФ и 23 смешанных колхозных товарных фермах сосредоточены 19 лошадей; 5 147 голов кр. рог. скота, в т. ч. 1 712 коров; 4 207 овец и коз, в т. ч. 2 254 матки; 431 свинья, в т. ч. 59 свиноматок старше 9 мес.

Стоимость заготовок, поставок, госзакупа составляет 1 277,5 тыс. руб., из них продукты **полеводства** 576,7 тыс. руб., в т. ч. **хлебозаготовки** 331 тыс. руб.; продукты **животноводства и охоты** 364,0 тыс. руб.; в т. ч. **молокопоставки** 206,9 тыс. руб., **госзакуп** 114 тыс. руб.; **децзаготовки** 222,8 тыс. руб. От поставок, госзаготовок в среднем на 1 хозяйство приходится 298 руб., в т. ч. от полеводства 134 руб., животноводства 164 руб.

Из **промышленных предприятий** в Сорокинском районе имеются:

1. **Сорокинский льнозавод** с 10 рабочими; стоимость производственных фондов 122 тыс. руб., непроизводственных—1 т. руб.

2. **4 маслозавода**, с 12 рабочими; стоимость производственных фондов 138 тыс. руб.

Розничная торговая сеть района состоит из 43 точек, в том числе 39 потребкооперации и 4 госторговли; магазинов

и лавок 38, ларьков и палаток 5. Оборот розничных торговых предприятий составил в I квартале 1935 г. 465,8 тыс. руб.

Школьная сеть состоит из 47 начальных школ, с 2 335 учащимися, и 6 неполных средних школ, с 1 138 учащимися. Учителей в начальных школах 72, в неполных средних 49.

Клубных учреждений—21.

Лечебная сеть состоит из 1 **больницы** на 35 коек и 1 **амбулатории**; врачей в районе 2, среднего медперсонала 8 чел., низшего медперсонала—15 чел.

Почтовых агентств в районе 11, почтовых ящиков 27.

ТАВРИЧЕСКИЙ РАЙОН

Степная зона

Занимает **территорию** в 1 528 кв. км. Земельные **угодия** района, распределяются следующим образом:

	В га	В проц.
Пахотнопригодные и пахотноспособные земли	92 109	60,3
Сенокосы	8 654	5,7
Пастбища	29 795	19,5
Кустарники	1 326	0,9
Леса	8 917	5,8
Болота	2 612	1,7
Под водой	787	0,5
Дороги, прогоны и улицы	2 063	1,3
Усадьбы	3 581	2,3
Прочие угодия	2 957	2

В районе 79 **населенных пунктов** сельского типа, 10 сельсоветов, в том числе 2 казахских и 1 немецкий. Районный центр — **село Таврическое** в 45 км от **г. Омска**. Сообщение с Омском происходит по **тракту Омск—Русская Поляна**.

Вся посевная площадь — 46 429 га, **в т. ч. яровых** 45 754 га, **озимых** 323 га, остальные под многолетними травами укоса прошлых лет. В числе яровых посевов всего **зерновых и бобовых** 40 487 га, из них **пшеницы** 26 006 га, **овса** 9 246 га, **ячменя** 4 355 га; **технических** культур 1 506 га (**лен** 4, **конопля** 20, **подсолнух** 1 384); **кормовых** 2 272, из которых однолетних трав 1 438 га, **силосных культур** 495 га, корнеплодов 339 га; **картофеля** 1 292 га.

Всего хозяйств в районе 5 772, в том числе хозяйств единоличников 243, рабочих и служащих 1 885.

66 **колхозов** об'единяют 3 644 хозяйства с 30 619 га посевов. Процент коллективизации 94. В среднем на 1 колхоз приходится 52,2 хозяйств и 463,9 га посевов.

В Таврическом районе **одна МТС:— Таврическая**—118 тракторов, общей мощностью 2 376 HP, 31 комбайн, 42 сложные молотилки, 115 плугов, 87 сеялок, 13 сноповязалок, 51 жнея-лобогрейка, 14 грузовых автомашин общей грузопод'емностью 31,5 т, 1 легковой автомобиль.

В Таврическом районе **3 свиноводческих совхоза**:

1. **Им. Харламова**,—посевная площадь 3 359 га; совхоз имеет 33 трактора общей мощностью 485 HP, 4 грузовые автомашины общей грузопод'емностью 9,5 т, 92 рабочие лошади, 56 раб. во-

лов; 516 голов кр. рог. скота, в т. ч. 158 коров; 2 214 свиней, в т. ч. 508 маток. Общее число рабочих 351, в т. ч. 69 временных.

2. **Лобковский**,—посевная площадь 3 588 га; совхоз имеет 38 тракторов общей мощностью 568 HP, 5 грузовых автомашин общей грузоподъемностью 10 т; 82 рабочих лошади, 88 рабочих волов; 431 голову кр. рог. скота, в т. ч. 134 коровы; 2 563 свиньи, в т. ч. 475 свиноматок. Общее число рабочих 372, в т. ч. 67 временных.

3. **„Травополье"**,—посевная площадь 6 477,5 га; совхоз имеет 88 тракторов общей мощностью 1 309 HP, 6 грузовых автомашин общей грузоподъемностью 12,5 т., 100 рабочих лошадей, 44 рабочих вола; 476 голов кр. рог. скота, в т. ч. 187 коров; 2 031 свинью, в т. ч. 442 свиноматки. Общее число рабочих 426, в т. ч. 142 временных.

Животноводство района характеризуется следующими данными:

Всего **лошадей**	4 226
В том числе:	
В гос. и кооп. хозяйствах	516
В колхозах	2 701
У колхозников	895
У единоличников	44
У рабочих и служащих	70

Из 1 447 **кобыл** 835 находятся в колхозах, 156—в гос. хозяйствах, 410—у колхозников, 22—у единоличников, 24—у рабочих и служащих. Из 2 699 **рабочих лошадей** 1 838 находятся в колхозах, 308—в гос. хозяйствах, 465—у колхозников, 38 — у единоличников, 50 — у рабочих и служащих.

Всего **кр. рог. скота**	12 592
В том числе:	
В гос. и кооп. хозяйствах	1 775
В колхозах	4 126
У колхозников	5 353
У единоличников	173
У рабочих и служащих	1 165

Из 4 715 **коров** 2 579 находятся в индивидуальном пользовании колхозников, 826—в колхозах, 622—в гос. хозяйствах, 69—у единоличников, 619—у рабочих и служащих.

Всего **овец**	11 509
В том числе:	
В гос. и кооп. хозяйствах	55
В колхозах	8 459
У колхозников	2 751
У единоличников	39
У рабочих и служащих	205
Всего **свиней**	11 494
В том числе:	
В гос. и кооп. хозяйствах	7 168
В колхозах	1 317
У колхозников	2 325
У единоличников	51
У рабочих и служащих	633

Из 1 913 **свиноматок** 1 407 находятся в гос. хозяйствах (гл. обр. в совхозах), 375—в колхозах, 97—в индивидуальном пользовании колхозников, 33—у рабочих и служащих, 1—у единоличников.

В 3 КТФ, 33 МТФ, 37 ОТФ, 24 СТФ и 12 смешанных колхозных товарных фермах сосредоточены 124 лошади; 3 396 голов кр. рог. скота, в т. ч. 817 коров; 8 483 головы овец и коз, в т. ч. 5 114 маток; 1 317 свиней, в т. ч. 375 свиноматок старше 9 мес.

Стоимость заготовок, поставок, госзакупа составляет 1 178,1 тыс. руб., из них продукты **полеводства** — 739,7 тыс. р., в т. ч. **хлебозаготовки** 539,3 тыс. руб., продукты **животноводства** и **охоты** 281,3 тыс. руб., в т. ч. **молокопоставки** 120,5 тыс. руб., **госзакуп** 38 тыс. руб., **децзаготовки** 119,1 тыс. руб. От поставок и заготовок в среднем на 1 хозяйство приходится 303 руб., в т. ч. от полеводства 190 руб., от животноводства 113 руб.

Из **промышленных предприятий** в Таврическом районе имеются 2 **маслозавода**, с 6 рабочими; стоимость производственных фондов 24 т. р.

Розничная торговая сеть района состоит из 46 точек, в том числе 42 потребкооперации и 4 госторговли; магазинов и лавок 45, ларек 1. Оборот розничных торговых предприятий составил в I квартале 1935 г. 1 199,8 тыс. руб.

Школьная сеть состоит из 43 начальных школ, с 2 977 учащимися, 6 неполных средних школ, с 1 136 учащимися, и 1 средней школы, с 586 учащимися. Учителей в начальных школах 72, в неполных средних 35, в средней 13.

Клубных учреждений—39.

Лечебная сеть состоит из 1 **больницы** на 15 коек, 3 **амбулаторий**; врачей в районе 2, среднего медперсонала 8 чел., низшего медперсонала 10 чел.

Почтовых агентств в районе 2, почтовых ящиков 16.

ТЮКАЛИНСКИЙ РАЙОН

Лесостепная зона

Занимает **территорию** в 6 943 кв. км. Земельные **угодия** района распределяются следующим образом:

	В га	В проц.
Пахотнопригодные и пахотноспособные земли	145 296	21,1
Сенокосы	74 772	10,7
Пастбища	157 169	22,6
Кустарники	2 590	0,4
Леса	115 307	16,6
Болота	128 586	18,5
Под водой	47 468	7
Дороги, прогоны и улицы	8 889	1,3
Усадьбы	5 663	0,8
Прочие угодия	8 572	1

В районе 113 **населенных пунктов** сельского типа и 1 город, 29 сельсоветов, в том числе 1 казахский и 1 городской совет. Районный центр—г. **Тюкалинск**, в 72 км от ст. **Называевка**, Омской ж. д.

Вся посевная площадь—64 185 га, в том числе **яровых**—55 648 га, **озимых** 8 467 га, остальная под посевами многолетних трав укоса прошлых лет. В числе яровых посевов всего **зерновых и бобовых** 47 539 га, из них **пшеницы** 21 097 га, **овса** 21 961 га, **ячменя** 2 111 га; **технических** культур 2 589 га; (**лен** 704, **конопля** 347, **подсолнух** 29); **кормовых** 2 488 га, из которых **силосных культур** 1 354 га, однолетних трав 789 га, корнеплодов 330 га; **картофеля** 2 761 га.

Всего хозяйств в районе 11 469, в том числе хозяйств единоличников 428, рабочих и служащих—1 888.

112 **колхозов** об'единяют 9 213 хозяйств с 50 060 га посевов. Процент коллективизации 96,3. В среднем на 1 колхоз приходится 82,3 хозяйств и 447 га посевов.

В Тюкалинском районе **одна МТС,**—**Тюкалинская,**—51 трактор общей мощностью 897 HP, 6 комбайнов, 23 сложные молотилки, 37 плугов, 14 сеялок, 8 сноповязалок, 10 грузовых автомашин, общей грузоподъемностью 24 т, 1 легковой автомобиль.

В Тюкалинском районе **4 молочно-мясных совхоза:**

1. **Тюкалинский,**—посевная площадь 2 655,2 га; совхоз имеет 17 тракторов общей мощностью 225 HP, 3 грузовые автомашины общей грузоподъемностью 5,5 т; 125 рабочих лошадей, 23 рабочих вола; 2 318 голов кр. рог. скота, в том числе 959 коров; 198 овец и коз; 4 свиньи. Общее число рабочих 458, в том числе 126 временных.

2. **Кошкульский,**—посевная площадь 2 699,7 га; совхоз имеет 20 тракторов общей мощностью 290 HP, 4 грузовые автомашины общей грузоподъемностью 7 т, 89 рабочих лошадей, 60 рабочих волов; 2 252 головы кр. рог. скота, в т. ч. 995 коров; 200 овец и коз; 242 свиньи, в том числе 24 свиноматки. Общее число рабочих 369, в т. ч. 54 временных.

3. **Меркутлинский,**—посевная площадь 2 197,8 га; совхоз имеет 13 тракторов общей мощностью 190 HP, 3 грузовые автомашины общей грузоподъемностью 4,5 т; 118 рабочих лошадей, 35 рабочих волов; 2 041 голову кр. рог. скота, в т. ч. 888 коров. Общее число рабочих 392, в т. ч. 91 временный.

4. **Малиновский,**—посевная площадь 2 682,5 га; совхоз имеет 21 трактор общей мощностью 310 HP, 118 рабочих лошадей, 30 рабочих волов; 1 955 голов кр. рог. скота, в т. ч. 982 коровы. Общее число рабочих 361, в т. ч. 62 временных.

Животноводство района (без г. Тюкалинска) характеризуется следующими данными:

Всего **лошадей**	10 715
В том числе:	
В гос. и кооп. хозяйствах	735
В колхозах	9 530
У колхозников	70
У единоличников	77
У рабочих и служащих	303

Из 3 483 **кобыл** 3086 находятся в колхозах, 218—в гос. хозяйствах, 23—у колхозников, 26—у единоличников, 130—у рабочих и служащих. Из 7 707 **рабочих лошадей** 6 814 находятся в колхозах, 553—в гос. хозяйствах, 48—у колхозников, 71—у единоличников, 221—у рабочих и служащих.

Всего **кр. рог. скота**	55 422
В том числе:	
В гос. и кооп. хозяйствах	8 981
В колхозах	27 828
У колхозников	17 270
У единоличников	230
У рабочих и служащих	1 113

Из 21 442 **коров** 9 785 находятся в колхозах, 6 963—в индивидуальном пользовании колхозников, 4 030—в гос. хозяйствах, 98—у единоличников, 566—у рабочих и служащих.

Всего **овец**	38 481
В том числе:	
В гос. и кооп. хозяйствах	639
В колхозах	14 691
У колхозников	22 590
У единоличников	156
У рабочих и служащих	399
Всего **свиней**	26 545
В том числе:	
В гос. и кооп. хозяйствах	974
В колхозах	6 005
У колхозников	17 970
У единоличников	312
У рабочих и служащих	1 284

Из 4 212 **свиноматок** 2 809 находятся в индивидуальном пользовании колхозников, 1 027—в колхозах, 173—в гос. хозяйствах, 152—у рабочих и служащих, 51—у единоличников.

В 10 КТФ, 107 МТФ, 71 ОТФ и 54 СТФ сосредоточены 446 лошадей, 26 866 го-

лов кр. рог. скота, в т. ч. 9 880 коров; 14 375 овец и коз, в т. ч. 7 599 маток; 5 617 свиней, в т. ч. 974 свиноматки старше 9 мес.

В г. Тюкалинске—361 **лошадь**, из которых 236 находятся в гос. хозяйствах и 88—в колхозах; 1 514 голов **кр. рог. скота**, из них 365 находятся в гос. хозяйствах, 323—в колхозах, 60—у колхозников (в т. ч. 751 **корова**,—105—в гос. хозяйствах, 114—в колхозах, 26—у колхозников); 607 **овец и коз**, из которых 240 находятся в гос. хозяйствах, 279—в колхозах, 35—у колхозников, 53—у рабочих и служащих; 820 **свиней**, из которых 112 находятся в гос. хозяйствах, 212—в колхозах, 54—у колхозников, 422—у рабочих и служащих (в т. ч. 99 **свиноматок**,—12—в гос. хозяйствах, 32—в колхозах, 6—у колхозников, 49—у рабочих и служащих).

Стоимость заготовок, поставок, госзакупа составляет 4 546,3 тыс. руб., из них продукты **полеводства** 1 292,7 тыс. руб., в т. ч. **хлебозаготовки** 562,9 тыс. руб.; продукты **животноводства** и охоты 1 576,1 тыс. руб., в т. ч. **молокопоставки** 1 156,1 тыс. руб.; **госзакуп** 1 184,7 тыс. руб.; **децзаготовки** 492,8 тыс. руб. От поставок и госзаготовок в среднем на 1 хозяйство приходится 472 руб., в т. ч. от полеводства 134 руб., от животноводства 338 руб.

Из **промышленных предприятий** в Тюкалинском районе имеются **7 маслозаводов**, с 67 рабочими; стоимость производственных фондов 909 тыс. руб.

Розничная торговая сеть района (без г. Тюкалинска) состоит из 73 точек, в том числе 66 потребкооперации и 7 госторговли: магазинов и лавок 43, ларьков и палаток 30. Оборот розничных торговых предприятий составил в I квартале 1935 г. 1 215,1 тыс. руб.

В г. Тюкалинске 20 розничных торговых точек, в том числе 9 потребкооперации, 4 прочей кооперации и 7 госторговли; магазинов и лавок 9, ларьков и палаток 11. Оборот розничной торговли составил в I квартале 1935 г. 1 092 тыс. руб.

Школьная сеть состоит из 90 начальных школ, с 6 287 учащимися, 11 неполных средних школ, с 2 226 учащимися, и 1 средней школы, с 684 учащимися. Учителей в начальных школах 163, в неполных средних 65, в средней 20

В г. Тюкалинске—**сельскохозяйственный техникум**, со 199 учащимися; преподавателей 11.

Клубных учреждений—62.

Лечебная сеть состоит из 4 **больниц** на 63 койки и 4 **амбулаторий**; врачей в районе 7, среднего медперсонала 26 чел., низшего медперсонала 22 чел.

Почтовых агентств в районе 10, почтовых ящиков 71, **радиоточек** 501. 11 сельсоветов связаны телефоном с районным центром.

ТЮМЕНСКИЙ РАЙОН

Лесная зона

Занимает **территорию** в 3 640 кв. км. Земельные **угодия** района распределяются следующим образом:

	В га	В проц.
Пахотнопригодные и пахотноспособные земли	52 916	14,5
Сенокосы	41 904	11,5
Пастбища	19 027	5,2
Кустарники	3 008	0,8
Леса	134 524	37
Болота	86 292	23,7
Под водой	14 015	4
Дороги, прогоны и улицы	3 937	1,1
Усадьбы	5 579	1,5
Прочие угодия	2 797	0,7

В районе 156 **населенных пунктов** сельского типа, 1 город, 32 сельсовета, в том числе 8 татарских; 1 городской совет. Районный центр—**гор. Тюмень**, на р. **Туре**, с одноименной станцией ж. д. им. Кагановича.

Тракт Тюмень—В.-Тавда, протяжением 182 км, связывает гор. Тюмень с поселком В.-Тавдой. По территории Тюменского района проходит, на протяжении 81 км, **тракт Свердловск—Ялуторовск.**

Вся посевная площадь — 45 462 га, в том числе **яровых** 37 457 га, **озимых** 7 897 га, остальная под посевами многолетних трав укоса прошлых лет. В числе яровых посевов всего **зерновых и бобовых** 30 623 га, из них **пшеницы** 14 144 га, **овса** 9 399 га, **ячменя** 995 га; **технических** культур 228 га (**лен** 182, **конопля** 20); **кормовых** 941 га, из которых однолетних трав 529 га, корнеплодов 222 га, **силосных культур** 131 га; **картофеля** 4 665 га.

Всего хозяйств в районе 8 925, в том числе хозяйств единоличников 603, рабочих и служащих—2 801.

98 **колхозов** об'единяют 5 521 хозяйство с 36 983 га посевов. Процент коллективизации—90,9. В среднем на 1 колхоз приходится 56,3 хозяйства и 377,4 га посевов.

В Тюменском районе **три МТС**:

1. **Тюменская.**—61 трактор общей мощностью 1 179 HP, 13 комбайнов, 19 сложных молотилок, 64 плуга, 15 сеялок, 6 сноповязалок, 1 жнея-лобогрейка, 3 грузовые автомашины общей грузоподъемностью 4,5 т, 1 легковой автомобиль.

2. **Зырянская**,—49 тракторов общей мощностью 1 032 HP, 6 комбайнов, 22 сложные молотилки, 57 плугов, 7 сеялок, 1 сноповязалка, 2 полуторатонные грузовые автомашины, 1 легковой автомобиль.

3. **Червишевская**,—34 трактора общей мощностью 643 HP, 8 комбайнов, 7 сложных молотилок, 32 плуга, 5 сеялок, 3 грузовые автомашины общей грузоподъемностью 4,5 т, 2 легковых автомобиля.

Животноводство района (без г. Тюмени) характеризуется следующими данными:

Всего **лошадей**	4 820
В том числе:	
В гос. и кооп. хозяйствах	594
В колхозах	3 892
У колхозников	62
У единоличников	133
У рабочих и служащих	139

Из 1 725 **кобыл** 1 431 находятся в колхозах 163—в гос. хозяйствах, 21—у колхозников, 57—у единоличников, 53—у рабочих и служащих. Из 3 477 **рабочих лошадей** 2 704 находятся в колхозах, 487—в гос. хозяйствах, 55—у колхозников, 110—у единоличников, 121—у рабочих и служащих.

Всего **кр. рог. скота**	16 422
В том числе:	
В гос. и кооп. хозяйствах	1 526
В колхозах	5 115
У колхозников	7 732
У единоличников	336
У рабочих и служащих	1 713

Из 7 311 **коров** 3 923 находятся в индивидуальном пользовании колхозников, 1 639—в колхозах, 560—в гос. хозяйствах, 181—у единоличников, 1008—у рабочих и служащих.

Всего **овец**	9 178
В том числе:	
В гос. и кооп. хозяйствах	142
В колхозах	2 142
У колхозников	6 108
У единоличников	232
У рабочих и служащих	554
Всего **свиней**	7 107
В том числе:	
В гос. и кооп. хозяйствах	1 382
В колхозах	2 802
У колхозников	2 320
У единоличников	94
У рабочих и служащих	509

Из 1 180 **свиноматок** 531 находятся в колхозах, 311—в гос. хозяйствах, 288—у колхозников, 39—у рабочих и служащих 11—у единоличников.

В 8 КТФ, 35 МТФ, 12 ОТФ, 18 СТФ и 46 смешанных колхозных товарных фермах сосредоточены 238 лошадей; 5 111 голов кр. рог. скота, в т. ч. 1 639 коров; 2 242 головы овец и коз, в т. ч. 1 208 маток; 2 802 свиньи, в т. ч. 531 свиноматка старше 9 мес.

В **г. Тюмени**—1 737 **лошадей**, в т. ч. 1 059 в гос. хозяйствах, (438 **кобыл**, из них 240—в гос. хозяйствах, 1 559 **рабочих лошадей**, из них 904 в гос. хозяйствах); 3 793 головы **кр. рог. скота**, в т. ч. 558 в гос. хозяйствах (3 042 **коровы**, из них 315 в гос. хозяйствах); 586 **овец** в т. ч. 494 в гос. хозяйствах, 92 у рабочих и служащих.; 2 790 **свиней**, в т. ч. 1 469 в гос. хозяйствах и 1 321 у рабочих и служащих (607 **свиноматок**, из них 510 в госхозяйствах и 97 у рабочих и служащих).

Стоимость заготовок, поставок, госзакупа составляет 3 184 тыс. руб., из них продукты **полеводства** 1 071,2 тыс. руб., в т. ч. **хлебозаготовки** 565 тыс. руб.; продукты **животноводства** и охоты 641 тыс. руб.; в т. ч. **молокопоставки** 263,5 тыс. руб.; **госзакуп** 73,2 тыс. руб.; **децзаготовки** 1 397,7 тыс. руб. От поставок и гос. заготовок в среднем на 1 хозяйство приходится 520 руб., в т. ч. от полеводства 175 руб., животноводства 345 руб.

Из промышленных предприятий в Тюменском районе имеются:

1. **Кирпичный** завод, с 88 рабочими; стоимость производственных фондов 410 тыс. руб., непроизводственных 36 тыс. руб.

2. **Лесохимическая контора**, с 550 рабочими (всего персонала 678 ч.); стоимость производственных фондов 103 тыс. руб., непроизводственных 132 тыс. руб.

3. **Лесосклад**, со 146 рабочими; стоимость производственных фондов 350 тыс. руб.; непроизводственных 31 тыс. руб.

4. **Судоверфь**,—532 рабочих, всего персонала 788 чел.; стоимость производственных фондов 2 494 руб., непроизводственных 557 тыс. руб.

5. **Завод «Механик»**,—314 рабочих, всего персонала 440 чел.; стоимость произ-

водственных фондов 1 081 тыс. руб., непроизводственных 131 тыс. руб.

6. **Лесозавод «Красный Октябрь»**,—526 рабочих, всего персонала 619 чел.; стоимость производственных фондов 884 тыс. руб.; непроизводственных 173 тыс. руб.

7. **Лесозавод «Республиканец»**,—406 рабочих, всего персонала 468 чел.; стоимость производственных фондов 479 тыс. руб., непроизводственных 305 тыс. руб.

8. **Фанерная фабрика**,—489 рабочих, всего персонала 564 чел., стоимость производственных фондов 1 560 тыс. руб., непроизводственных 64 тыс руб.

9. **Деревообделочный комбинат**, — 480 рабочих, всего персонала 614 чел., стоимость производственных фондов 2 060 тыс. руб., непроизводственных 816 т. руб.

10. **Спичечная фабрика «Пламя»**,—613 рабочих, всего персонала 714 чел., стоимость производственных фондов 1 313 тыс. руб., непроизводственных 105 тыс. руб.

11. **Овчино-шубный завод**—246 рабочих, всего персонала 327 чел.; стоимость производственных фондов 928 тыс. руб., непроизводственных 162 тыс. руб.

12. **Пимокатная фабрика им. Челюскинцев**,—852 рабочих, всего персонала 983 чел.; стоимость производственных фондов 2 192 тыс. руб., непроизводственных 174 тыс. руб.

13. **Мясокомбинат**,—158 рабочих, всего персонала 243 чел; стоимость производственных фондов 688 тыс. руб., непроизводственных 70 тыс. руб.

14. **Водочный завод**,—43 рабочих, всего персонала 74 чел.; стоимость производственных фондов 582 тыс. руб., непроизводственных 126 тыс. руб.

15. **Пивоваренный завод**,—96 рабочих, всего персонала 133 чел.; стоимость производственных фондов 589 тыс. руб., непроизводственных 152 тыс. руб.

16. **Рыбтрест малых водоемов**,—308 рабочих, всего персонала 602 чел ;стоимость производственных фондов 770 тыс. руб., непроизводственных 263 тыс. руб.

17. **Мельзавод**,—70 рабочих, всего персонала 118 чел.; стоимость производственных фондов 430 тыс. руб., непроизводственных 112 тыс. руб.

18. **Типография**—персонала 154, в том числе рабочих 84; стоимость основных фондов 314 тыс. руб.

19. **5 маслозаводов**, с 35 рабочими; стоимость производственных фондов 83 тыс. руб.

Розничная торговая сеть района (без г. Тюмени) состоит из 56 точек, в том числе 41 потребкооперации, 9 госторговли и 6 ОРС'ов; магазинов и лавок 53, ларьков и палаток 3. Оборот розничных торговых предприятий составил в I квартале 1935 г. 984,1 тыс. руб.

В г. Тюмени 187 различных торговых точек, в том числе 57 потребкооперации, 74 госторговли и 18 ОРС'ов; магазинов и лавок 111, ларьков и палаток 76. Оборот розничной торговли составил в I квартале 1935 г. 15 838 тыс. руб.

Школьная сеть района (включая г. Тюмень) состоит из 63 начальных школ, с 7 917 учащимися, 13 неполных средних школ, с 6 792 учащимися, и 2 средних школ с 1743 учащимися. Учителей в начальных школах 182, в неполных средних 217, в средних 71.

В г. Тюмени—2 **вуза**:

1. **Учительский институт** (двухгодичный), с 186 учащимися.

2. **Гос. педагогический институт**, с 254 учащимися.

4 техникума:

1. **Педагогический**,—с 507 учащимися.

2. **Сельскохозяйственный**,—с 344 учащимися.

3. **Музыкальный**,—с 25 учащимися.

4. **Фельдшерско-акушерская школа**,—с 366 учащимися.

Клубных учреждений в районе, включая г. Тюмень,—46.

Лечебная сеть состоит из 4 **больниц** на 430 коек и 8 **амбулаторий**; врачей в районе 88, в т. ч. 6 санитарных, среднего медперсонала 281 чел., низшего медперсонала 270 чел.

Почтовых агентств в районе 22, почтовых ящиков 100, **радиоточек** 2 250; все сельсоветы связаны телефоном, а 1 сельсовет также и телеграфом, с районным центром.

УПОРОВСКИЙ РАЙОН

Лесостепная зона

Занимает **территорию** в 2 386 кв. км. Земельные **угодия** района распределяются следующим образом:

	В га	В проц.
Пахотнопригодные и пахотноспособные земли	66 010	27,6
Сенокосы	30 383	13
Пастбища	20 082	8,4
Кустарники	1 824	0,7
Леса	81 490	34,1
Болота	24 890	10,4
Под водой	6 689	2,8
Дороги, прогоны, улицы	1 364	0,6
Усадьбы	3 340	1,4
Прочие угодия	2 535	1

В районе 65 **населенных пунктов** сельского типа, 21 сельсовет. Районный центр — **село Упорово**, на р. Тоболе, в 25 км от ст. **Заводоуковская** ж. д. им. Кагановича.

Тракт Упорово — Заводоуковская связывает село Упорово с ближайшей железнодорожной станцией. **Тракт Упорово—Исетское**, протяжением 68 км, связывает село Упорово с районным центром Исетского района—селом Исетским.

Вся посевная площадь 42 115 га, в том числе **яровых** 34 169 га, **озимых** 7 946 га. В числе яровых посевов всего **зерновых и бобовых** 31 346 га, из них **пшеницы** 18 286 га, **овса** 8 598 га, **ячменя** 276 га; **технических** культур 1 451 га (**лен** 725, **конопля** 233); **кормовых** 334 га, из которых 192 га корнеплодов, 135 га однолетних трав; **картофеля** — 880 га.

Всего хозяйств в районе 6 005, в т. ч. хозяйств единоличников 362, рабочих и служащих — 1 745.

48 **колхозов** об'единяют 3 898 хозяйств, с 33 318 га посевов. Процент коллективизации 93,1. В среднем на 1 колхоз приходится 81,2 хозяйств и 694,1 га посевов.

В Упоровском районе **две МТС**:

1. **Им. Чернова**, — 101 трактор общей мощностью 1 933 НР, 12 комбайнов,

21 сложная молотилка, 64 плуга, 24 сеялки, 6 сноповязалок, 17 грузовых автомашин общей грузоподъемностью 29,5 т, 1 легковой автомобиль.

2. **Буньковская** — 58 тракторов общей мощностью 1 068 HP, 8 комбайнов, 13 сложных молотилок, 38 плугов, 4 сеялки, 8 грузовых автомашин общей грузоподъемностью 18 т, 1 легковой автомобиль.

На территории Упоровского района расположен **Емуртлинский** зерновой совхоз, — посевная площадь 7 184 га; совхоз имеет 68 тракторов общей мощностью 1 845 HP, 20 грузовых автомашин общей грузоподъемностью 45 т; 64 рабочих лошади, 122 рабочих вола; 400 голов кр. рог. скота, в т. ч. 110 коров; 293 головы овец и коз, в т. ч. 36 маток. Общее число рабочих 423, в т. ч. 164 временных.

Животноводство района характеризуется следующими данными:

Всего **лошадей**	2 869
В том числе:	
В гос. и кооп. хозяйствах	341
В колхозах	2 379
У единоличников	20
У колхозников	2
У рабочих и служащих	127

Из 1 114 **кобыл** 938 находятся в колхозах, 111 — в гос. хозяйствах, 1 — у колхозников, 13 — у единоличников 51 — у рабочих и служащих. Из 2 354 **рабочих лошадей** 1 940 находятся в колхозах, 300—в гос. хозяйствах, 20—у единоличников, 92—у рабочих и служащих.

Всего **кр. рог. скота**	20 503
В том числе:	
В гос. и кооп. хозяйствах	869
В колхозах	11 700
У колхозников	6 154
У единоличников	130
У рабочих и служащих	1 650

Из 8 420 коров 3 992 находятся в колхозах, 3 138 — в индивидуальном пользовании колхозников, 225 — в гос. хозяйствах, 76 — у единоличников, 989— у рабочих и служащих.

Всего **овец**	10 547
В том числе:	
В гос. и кооп. хозяйствах	542
В колхозах	3 905
У колхозников	5 341
У единоличников	94
У рабочих и служащих	665
Всего **свиней**	4 796
В том числе:	
В гос. и кооп. хозяйствах	375
В колхозах	2 721
У колхозников	1 434
У единоличников	16
У рабочих и служащих	250

Из 944 **свиноматок** 664 находятся в колхозах, 159 — в индивидуальном пользовании колхозников, 94 — в гос. хозяйствах, 26 — у рабочих и служащих, 1—у единоличников.

В 6 КТФ, 46 МТФ, 25 ОТФ, 22 СТФ и 6 смешанных колхозных товарных фермах сосредоточены 148 лошадей; 11 267 голов кр. рог. скота, в т. ч. 3 992 коровы; 3 958 овец и коз, в т. ч. 2 296 маток; 2 721 свинья, в т. ч. 664 свиноматок старше 9 мес.

Стоимость заготовок, поставок, госзакупа. Продукты **полеводства** 885,8 тыс. руб., в т. ч. **хлебозаготовки** 569,4 тыс. руб.; продукты **животноводства и охоты** 594,1 тыс. руб., в т. ч. **молокопоставки** 410,7 тыс. руб.; **госзакуп** 158,4 тыс. руб.; **децзаготовки** 233,8 тыс. руб., — всего 1 872,1 тыс. руб. Доходность на 1 хозяйство 439 руб., в т. ч. от полеводства 208 руб., животноводства 231 руб.

Из промышленных предприятий в Упоровском районе имеются 4 **маслозавода**,—с общим числом рабочих 26; стоимость производственных фондов 328 тыс. руб.

Розничная торговая сеть района состоит из 59 точек, в т. ч. 41 потребкооперации, 10 госторговли, 7 ОРС'ов, 1 прочей кооперации; магазинов и лавок 48, ларьков и палаток 11. Оборот розничных торговых предприятий составил в I квартале 1935 г. 1 059,2 тыс. руб.

Школьная сеть состоит из 31 начальной школы, с 1 590 учащимися, 3 неполных средних школ, с 968 учащимися, 1 средней школы, с 319 учащимися. Учителей в начальных школах 56, в неполных средних 36, в средней 18.

Клубных учреждений—10.

Лечебная сеть состоит из 3 **больниц** на 55 коек и 3 **амбулаторий**; врачей в районе 3, среднего медперсонала 32 чел., низшего медперсонала 28 чел.

Почтовых агентств в районе 13, почтовых ящиков 65, **радиоточек** 106. 21 сельсовет связан телефоном с районным центром.

ЧЕРЛАКСКИЙ РАЙОН

Степная зона

Занимает **территорию** в 6 312 кв. км. Земельные **угодия** района распределяются следующим образом:

	В га	В проц.
Пахотнопригодные и пахотноспособные земли	278 388	44,1
Сенокосы	75 164	12
Пастбища	170 772	27
Кустарники	3 648	0,5
Леса	15 136	2,4
Болота	9 036	1,4
Под водой	25 624	4
Дороги, прогоны и улицы	4 612	1
Усадьбы	4 264	0,6
Прочие угодия	44 523	7

В районе 145 **населенных пунктов** сельского типа, 20 сельсоветов, в том числе 6 казахских, и 1 поселковый совет. Районный центр—**село Черлак,** на Иртыше, в 155 км от г. **Омска.** Ближайшая железнодорожная станция—**Омск,** Омской ж. д. Сообщение с Омском происходит по **тракту Омск—Черлак,** протяжением 180 км, а летом водным путем по Иртышу.

Вся посевная площадь—67 092 га, в том числе **яровых** 63 633 га, остальная под многолетними травами укоса прошлых лет; в числе яровых посевов всего **зерновых и бобовых** 58 192 га, из них **пше-**

ницы 44 779 га, **овса** 10 536 га, **ячменя** 1 758 га; **технических** культур 2 397 га, (**конопля** 31, **подсолнух** 2 028); кормовых 497 га, из которых **силосных культур** 321 га, однолетних трав 87 га, корнеплодов 69 га; **картофеля** 2 009 га.

Всего хозяйств в районе 9 003, в том числе хозяйств единоличников 334, рабочих и служащих 3 312.

88 **колхозов** об'единяют 5 357 хозяйств, с 45 569 га посевов. Процент коллективизации 95,1. В среднем на 1 колхоз приходится 60,9 хозяйств и 517,8 га посевов.

В Черлакском районе **две МТС:**

1. **Черлакская**,—58 тракторов общей мощностью 1 068 HP, 11 комбайнов, 12 сложных молотилок, 41 плуг, 3 грузовые автомашины общей грузопод'емностью 4,5 т, 1 легковой автомобиль.

2. **Славянская**,— 71 трактор общей мощностью 1 428 HP, 23 комбайна, 24 сложные молотилки, 69 плугов, 32 сеялки, 2 сноповязалки, 3 жнеи-лобогрейки, 7 грузовых автомашин общей грузопод'емностью 17 т, 1 легковой автомобиль.

В Черлакском районе **8 совхоза**:

1. **Черлакский**, овцеводческий,—посевная площадь 4 152 га; совхоз имеет 41 трактор общей мощностью 748 HP, 19 грузовых автомашин общей грузопод'емностью 55 т; 73 рабочих лошади, 55 рабочих волов; 903 головы кр. рог. скота, в т. ч. 231 корову; 8 638 овец и коз; 20 свиней. Общее число рабочих 241, в т. ч. 81 временный.

2. „**Коммунист**", зерновой,—посевная площадь 10 107 га; совхоз имеет 77 тракторов общей мощностью 2 343 HP, 25 грузовых автомашин общей грузопод'емностью 61 т; 133 рабочие лошади, 96 рабочих волов; 598 голов кр. рог. скота, в т. ч. 168 коров; 2 722 головы овец и коз. Общее число рабочих 713, в т. ч. 276 временных.

3. **Советский**, овцеводческий,—посевная площадь 1 865,7 га; совхоз имеет 31 трактор общей мощностью 465 HP, 6 грузовых автомашин общей грузопод'емностью 12 т; 68 рабочих лошадей, 57 рабочих волов; 867 голов кр. рог. скота, в т. ч. 261 корову; 13 933 овец и коз; 15 свиней. Общее число рабочих 258, в т. ч. 88 временных.

Животноводство района характеризуется следующими данными:

Всего **лошадей**	5 945
В том числе:	
В гос. и кооп. хозяйствах	616
В колхозах	4 774
У колхозников	410
У единоличников	32
У рабочих и служащих	113

Из 2 179 **кобыл** 1 732 находятся в колхозах, 167—в гос. хозяйствах, 235—у колхозников, 9—у единоличников, 36—у рабочих и служащих. Из 4 263 **рабочих лошадей** 3 355 находятся в колхозах, 502—в гос. хозяйствах, 297—у колхозников, 24—у единоличников, 85—у рабочих и служащих.

Всего **кр. рог. скота**	26 449
В том числе:	
В гос. и кооп. хозяйствах	3 688
В колхозах	12 277
У колхозников	8 429
У единоличников	173
У рабочих и служащих	1 882

Из 9 039 **коров** 3 508 находятся в колхозах, 3 420—в индивидуальном пользовании колхозников, 1 086—в гос. хозяйствах, 76—у единоличников, 949—у рабочих и служащих.

Всего **овец**	50 025
В том числе:	
В гос. и кооп. хозяйствах	26 257
В колхозах	17 916
У колхозников	5 427
У единоличников	60
У рабочих и служащих	365

Всего **свиней**	8 518
В том числе:	
В гос. и кооп. хозяйствах	952
В колхозах	2 177
У колхозников	3 538
У единоличников	86
У рабочих и служащих	1 765

Из 1 067 **свиноматок** 573 находятся в колхозах, 238—в гос. хозяйствах, 140—в индивидуальном пользовании колхозников, 112—у рабочих и служащих, 4—у единоличников.

В 3 КТФ, 74 МТФ, 57 ОТФ, 31 СТФ и 41 смешанной колхозной товарной ферме сосредоточены 233 лошади; 10 317 голов кр. рог. скота, в т. ч. 3 508 коров; 17 991 голова овец и коз, в т. ч. 9 901 матка; 2 177 свиней, в т. ч. 573 свиноматки старше 9 мес.

Стоимость заготовок, поставок, госзакупа составляет 1 924,5 тыс. руб., из них продукты **полеводства** 898,1 тыс. руб.

в т. ч. **хлебозаготовки** 628,7 тыс. руб.; продукты **животноводства** и охоты 670 тыс. руб., в т. ч. **молокопоставки** 310,5 тыс. руб., **госзакуп** 201 тыс. руб.; **децзаготовки** 155,4 тыс. руб. От поставок и госзаготовок в среднем на 1 хозяйство приходится 338 руб., в т. ч. от полеводства 158 руб., животноводства 180 руб.

Из **промышленных предприятий** в Черлакском районе имеется 8 **маслозаводов,** с общим числом рабочих 24 чел.; стоимость производственных фондов 106 тыс. руб.; **типография,** — персонала—20 чел, в том числе рабочих 11; стоимость основных фондов 33 тыс. руб.

Розничная торговая сеть района состоит из 82 точек, в том числе 63 потребкооперации, 1 прочей кооперации, 10 госторговли, 8 ОРС'ов; магазинов и лавок 57, ларьков и палаток 25. Оборот розничных торговых предприятий составил в I квартале 1935 г. 2 087 тыс. руб.

Школьная сеть состоит из 64 начальных школ, с 4 168 учащимися, 7 неполных средних школ, с 1 525 учащимися, 1 средней школы, с 606 учащимися. Учителей в начальных школах 113, в неполных средних 47, в средних 19.

Клубных учреждений—54.

Лечебная сеть состоит из 3 **больниц** на 55 коек и **5 амбулаторий**; врачей в районе 5, среднего медперсонала 19 чел., низшего медперсонала 19 чел.

Почтовых агентств в районе 7, почтовых ящиков 64, радиоточек 143. 7 сельсоветов связаны телефоном с районным центром.

ШАРБАКУЛЬСКИЙ РАЙОН

Степная зона

Занимает **территорию** в 2 186 кв. км. Земельные **угодия** района распределяются следующим образом:

	В га	В проц.
Пахотнопригодные и пахотноспособные земли	113 791	52,1
Сенокосы	27 686	12.6
Пастбища	44 890	20,5
Леса	21 286	9,7
Болота	1 234	0.6
Под водой	474	0,2
Дороги, прогоны и улицы	2 068	1
Усадьбы	5 056	2,3
Прочие угодия	2 162	1

В районе 142 **населенных пункта** сельского типа, 15 сельсоветов, в том числе 4 казахских. Районный центр — село **Шарбакуль**, в 42 км от ст. **Марьяновка**, Омской ж. дор. Сообщение со станцией

Марьяновка происходит по **тракту Шарбакуль—Марьяновка.**

Вся посевная площадь — 70 597 га, в том числе **яровых** 69 446 га, **озимых** 1 118 га, остальная под многолетними травами укоса прошлых лет. В числе яровых посевов всего **зерновых и бобовых** 65 399 га, из них **пшеницы** 58 300 га, **овса** 5 791 га, **ячменя** 826 га; **технических** культур 1 190 га (**лен** 1, **конопля** 32, **подсолнух** 848); **кормовых** 730 га, из которых силосных 405 га, корнеплодов 125 га, однолетних трав 108 га; **картофеля** — 1 741 га.

Всего хозяйств в районе 8 088, в том числе хозяйств единоличников 211, рабочих и служащих 3 312.

82 **колхоза** об'единяют 4 756 хозяйств с 36 440 га посевов. Процент коллективизации 96,9. В среднем на 1 колхоз приходится 58 хозяйств и 444,4 га посевов

В Шарбакульском районе **две МТС**:

1. **Шарбакульская**, — 46 тракторов общей мощностью 954 HP, 7 комбайнов, 21 сложная молотилка, 40 плугов, 12 сеялок, 10 грузовых автомашин общей грузопод'емностью 19,5 т, 1 легковой автомобиль.

2. **Екатеринославская**, — 98 тракторов общей мощностью 2 046 HP, 27 комбайнов, 28 сложных молотилок, 74 плуга, 36 сеялок, 5 сноповязалок, 4 жнеи-лобогрейки, 18 грузовых автомашин общей грузопод'емностью 31,5 т, 1 легковой автомобиль.

На территории Шарбакульского района расположен **Борисовский зерносовхоз**,—посевная площадь 30 985 га; совхоз имеет 170 тракторов общей мощностью 5 553 HP, 95 грузовых автомашин общей мощностью 286,5 т; 229 рабочих лошадей, 67 рабочих волов; 631 голову кр. рог. скота, в т. ч. 270 коров; 2 733 головы овец и коз. Общее количество рабочих 1 336, в т. ч. 504 временных.

Животноводство района характеризуется следующими данными:

Всего **лошадей**	5 736
В том числе:	
В гос. и кооп. хозяйствах	512
В колхозах	4 551
У колхозников	295
У единоличников	61
У рабочих и служащих	317

Из 1 912 **кобыл** 1 463 находятся в колхозах, 143 — в гос. хозяйствах, 172 — у колхозников, 19—у единоличников, 115— у рабочих и служащих. Из 3 767 **рабочих лошадей** 2 951 находятся в колхозах, 384 — в гос. хозяйствах, 134 —у колхозников, 53— у единоличников, 245 — у рабочих и служащих.

Всего **кр. рог. скота**	13 219
В том числе:	
В гос. и кооп. хозяйствах	994
В колхозах	2 539
У колхозников	7 390
У единоличников	118
У рабочих и служащих	2 178

Из 5 328 **коров** 3 233 находятся в индивидуальном пользовании колхозников, 497—в колхозах, 395—в гос. хозяйствах, 50 — у единоличников, 1 153 — у рабочих и служащих.

Всего **овец**	14 497
В том числе:	
В гос. и кооп. хозяйствах	3 187
В колхозах	7 266
У колхозников	3 681
У единоличников	25
У рабочих и служащих	338
Всего **свиней**	7 828
В том числе:	
В гос. и кооп. хозяйствах	611
В колхозах	1 143
У колхозников	4 034
У единоличников	47
У рабочих и служащих	1 993

Из 746 **свиноматок** 267 находятся в индивидуальном пользовании колхозников, 226—в колхозах, 141—у рабочих и служащих, 112— в гос. хозяйствах.

В 4 КТФ, 29 МТФ, 29 ОТФ, 16 СТФ и 14 смешанных колхозных товарных фермах сосредоточены 136 лошадей; 1 888 голов кр. рог. скота, в т. ч. 482 коровы; 7 268 овец и коз, в т. ч. 4 031 матка; 1 143 свиньи, в т. ч. 226 свиноматок старше 9 мес.

Стоимость заготовок, поставок, госзакупа составляет 1 761,5 тыс. руб., из них продукты **полеводства** 1 234,5 тыс. руб., в т. ч. **хлебозаготовки** 816,3 тыс. руб.; продукты **животноводства** и охоты 315,9 тыс. руб., в т. ч. **молокопоставки** 118,8 т. руб.; **госзакуп** 107,9 тыс. руб.; **доцзаготовки** 103,2 тыс. руб. От поставок и госзаготовок в среднем на одно хозяйство приходится 365 руб., в т. ч. от полеводства 248 руб., от животноводства 117 руб.

Из **промышленных предприятий** в Шарбакульском районе имеются 2 **маслозавода**, с общим числом рабочих 11 чел.; стоимость производственных фондов 36 тыс. руб.

Розничная торговая сеть района состоит из 59 точек, в том числе 36 потребкооперации, 1 прочей кооперации, 10 госторговли и 12 ОРС'ов; магазинов и лавок 58, ларек 1. Оборот розничных торговых предприятий составил в I квартале 1935 г. 1 920,9 тыс руб.

Школьная сеть состоит из 54 начальных школ, с 3 681 учащимися, 6 неполных средних школ, с 1 551 учащимся, 2 средних школ, с 1 348 учащимися. Учителей в начальных школах 91, в неполных средних 46, в средних 47.

Клубных учреждений — 107.

Лечебная сеть состоит из 2 больниц на 55 коек и 3 амбулаторий; врачей в районе 5, среднего медперсонала 22 чел., низшего медперсонала 14.

Почтовых агентств в районе 3, почтовых ящиков 35. 8 сельсоветов связаны телефоном, 1 телеграфом, с районным центром.

ЮРГИНСКИЙ РАЙОН

Лесостепная зона

Занимает **территорию** в 4 951 кв. км. Земельные **угодия** района распределяются следующим образом:

	В га	В проц
Пахотнопригодные и пахотноспособные земли	39 387	8
Сенокосы	28 175	5,7
Пастбища	24 705	5
Кустарники	910	0,2
Леса	374 663	75,7
Болота	20 604	4,1
Под водой	1 604	0,3
Дороги, прогоны и улицы	1 261	0,2
Усадьбы	2 399	0,5
Прочие угодия	1 438	0,3

В районе 114 **населенных пунктов** сельского типа, 15 сельсоветов. Районный центр — **село Юргинское**, в 45 км от ст. **Вагайское**, Омской ж. д. и в 46 км от ст. **Омутинское**. Сообщение со ст. Омутинское происходит по **тракту Юргинское—Омутинское.**

Вся посевная площадь 27 960 га, в том числе **яровых** 21 550 га, **озимых** 6 410 га: в числе яровых посевов всего **зерновых и бобовых** 18 486 га, из них **пшеницы** 10 098 га, **овса** 5 921 га, **ячменя** 361 га; **технических** культур 1 442 га (**лен** 806 конопля 582); **кормовых** 423 га, из которых 325 га—однолетние травы, 91 га—**корнеплоды**, 7 га — силосные культуры; **картофеля**—1 042 га.

Всего хозяйств в районе 4 984, в том числе хозяйств единоличников 991, рабочих и служащих 400.

77 **колхозов** об'единяют 3 593 хозяйства с 25 649 га посевов. Процент коллективизации 80,5. В среднем на 1 колхоз приходится 46,7 хозяйств и 331,1 га посевов.

В Юргинском районе **две МТС**:

1. **Юргинская**, — 60 тракторов общей мощностью 1 098 НР, 4 комбайна, 14 сложных молотилок, 56 плугов, 15 сеялок, 4 сноповязалки, 8 грузовых автомашин общей грузоподъемностью 12 т, 2 легковых автомобиля.

2. **Сев. Плотниковская**, — организованная в I квартале 1936 г., имеет 34 трактора общей мощностью 576 НР.

Животноводство района характеризуется следующими данными:

Всего **лошадей**	2 698
В том числе:	
В гос. и кооп. хозяйствах	103
В колхозах	2 389
У единоличников	179
У рабочих и служащих	27

Из 998 **кобыл** 889 находятся в колхозах, 73—у единоличников, 23—в гос. хозяйствах, 13—у рабочих и служащих. Из 2 087 **рабочих лошадей** 1 836 находятся в колхозах, 135—у единоличников, 94—в гос. хозяйствах, 22—у рабочих и служащих.

Всего **кр. рог. скота**	11 944
В том числе:	
В гос. и кооп. хозяйствах	28
В колхозах	4 517
У колхозников	6 317
У единоличников	787
У рабочих и служащих	295

Из 4 996 **коров** 3 009 находятся в индивидуальном пользовании колхозников, 1 358—в колхозах, 406—у единоличников, 14—в гос. хозяйствах, 209—у рабочих и служащих.

Всего **овец**	10 015
В том числе:	
В гос. и кооп. хозяйствах	15
В колхозах	3 259
У колхозников	5 990
У единоличников	641
У рабочих и служащих	110
Всего **свиней**	7 728
В том числе:	
В гос. и кооп. хозяйствах	77
В колхозах	2 296
У колхозников	4 826
У единоличников	398
У рабочих и служащих	131

Из 1 253 **свиноматок** 777 находятся в индивидуальном пользовании колхозников, 394—в колхозах, 51—у единоличников, 19—в гос. хозяйствах, 12—у рабочих и служащих.

В 4 КТФ, 30 МТФ, 18 ОТФ, 23 СТФ и 29 смешанных колхозных товарных фермах сосредоточены 144 лошади; 4 296 голов кр. рог. скота, в т. ч. 1 358 коров; 3 278 овец и коз, в т. ч. 1 834 матки; 2 296 свиней, в т. ч. 394 свиноматки старше 9 мес.

Стоимость заготовок, поставок, госзакупа составляет 1 255,6 тыс. руб., из них продукты **полеводства** 667,4 тыс. руб., в т. ч. **хлебозаготовки** 386,8 тыс. руб.; продукты **животноводства** и охоты 339,3 тыс. руб., в т. ч. **молокопоставки** 222,8 тыс. руб; **госзакуп** 69,6 тыс. руб., **децзаготовки** 179,3 тыс. руб. От поставок и госзаготовок в среднем на 1 хозяйство приходится 274 руб., в т. ч. от полеводства 146 рублей, животноводства 128 руб.

Из **промышленных предприятий** в Юргинском районе имеются **2 льнозавода**, с общим числом рабочих 7 чел.; стоимость производственных фондов 124 тыс. руб., непроизводственных 4 тыс. руб.

Розничная торговая сеть района состоит из 27 точек, в том числе 23 потребкооперации, 4 госторговли; магазинов и лавок 23, ларек 1. Оборот розничных торговых предприятий составил в I квартале 1935 г. 357,8 тыс. руб.

Школьная сеть состоит из 29 начальных школ, с 2 169 учащимися, и 3 неполных средних школ, с 957 учащимися. Учителей в начальных школах 61, в неполных средних 35.

Клубных учреждений—59.

Лечебная сеть состоит из 1 **больницы** на 30 коек и 1 **амбулатории**; врачей в районе 1, среднего медперсонала — 9 чел., низшего медперсонала 8.

Почтовых агентств в районе 8, почтовых ящиков — 24. 4 сельсовета связаны телефоном с районным центром.

ЯЛУТОРОВСКИЙ РАЙОН

Лесная зона

Занимает **территорию** в 3 821 кв. км. Земельные **угодия** района распределяются следующим образом:

	В га	В проц.
Пахотнопригодные и пахотноспособные земли	49 020	12,8
Сенокосы	49 790	13
Пастбища	27 568	7,2
Кустарники	2 489	0,6
Леса	135 394	35,4
Болота	93 280	24,4
Под водой	12 677	3,3
Дороги, прогоны и улицы	2 248	0,8
Усадьбы	3 035	0,8
Прочие угодия	6 600	1,7

В районе 104 **населенных пункта сельского типа**, 1 город; 32 сельсовета, в том числе 8 татарских и 2 зырянских, 1 городской совет. Районный центр—**г. Ялуторовск**, с одноименной станцией ж. д. им. Кагановича.

Тракт Свердловск—Ялуторовск, протяжением 115 км, связывает г. Ялуторовск с г. Свердловском. **Тракт Ялуторовск—Покровское** связывает г. Ялуторовск с селом Покровским, Ярковского района; длина тракта 91 км. По территории Ялуторовского района проходит, на протяжении 20 км, **тракт Упорово—Заводоуковская.**

Вся посевная площадь—32 480 га, в том числе **яровых** 26 886 га, **озимых** 5 375 га, остальная под многолетними травами укоса прошлых лет. В числе яровых посевов всего **зерновых и бобовых** 24 091 га, из них **пшеницы** 12 799 га; **овса** 7 312 га, **ячменя** 643 га; **технических** культур 833 (**лен** 437, **конопля** 216); **кормовых** 513 га, из которых 227 га **силосных культур**, 123 га корнеплодов, 101 га однолетних трав, 62 га многолетних трав текущего года; **картофеля** 1 286 га.

Всего хозяйств в районе 7 030, в том числе хозяйств единоличников 483, рабочих и служащих 2 652.

73 **колхоза** об'единяют 3 895 хозяйств, с 27 605 га посевов. Процент коллективизации 89,6. В среднем на 1 колхоз приходится 53,4 хозяйств и 378,2 га посевов.

В Ялуторовском районе **две МТС**:

1. **Ялуторовская**,—91 трактор общей мощностью 1 683 HP, 16 комбайнов, 30 сложных молотилок, 88 плугов, 50 сеялок, 8 сноповязалок, 46 жней-лобогреек, 9 грузовых автомашин общей грузопод'емностью 14,5 т, 1 легковой автомобиль.

2. **Бердгинжская**,—организована в I квартале 1936 г.,—имеет 36 тракторов общей мощностью 672 HP.

В Ялуторовском районе **1 совхоз**,—**Ялуторовский**, молочно-мясной,—посевная площадь 2 614 га; совхоз имеет 13 тракторов общей мощностью 185 HP, 3 грузовые автомашины общей грузопод'емностью 4,5 т; 141 рабочую лошадь, 112 рабочих волов; 4 222 головы кр. рог. скота, в т. ч. 2 171 корову. Общее число рабочих 676, в т. ч. 152 временных.

Животноводство района, без г. Ялуторовска, характеризуется следующими данными:

Всего **лошадей**	3 367
В том числе:	
В гос. и кооп. хозяйствах	483
В колхозах	2 543
У единоличников	113
У рабочих и служащих	228

Из 1 147 **кобыл** 864 находятся в колхозах, 137—в гос. хозяйствах, 51—у единоличников, 95—у рабочих и служащих. Из 2 629 **рабочих лошадей** 1956 находятся в колхозах, 405—в гос. хозяйствах, 97—у единоличников, 171—у рабочих и служащих.

Всего **кр. рог. скота**	21 297
В том числе:	
В гос. и кооп. хозяйствах	4 350
В колхозах	7 717
У колхозников	6 220
У единоличников	408
У рабочих и служащих	2 602

Из 9 278 **коров** 3 015 находятся в индивидуальном пользовании колхозников, 2 229—в гос. хозяйствах, 2 210—в колхозах, 198—у единоличников, 1626—у рабочих и служащих.

Всего **овец**	10 406
В том числе:	
В гос. и кооп. хозяйствах	77
В колхозах	1 845
У колхозников	7 307
У единоличников	391
У рабочих и служащих	786
Всего **свиней**	4 683
В том числе:	
В гос. и кооп. хозяйствах	432
В колхозах	1 439
У колхозников	2 192
У единоличников	140
У рабочих и служащих	480

Из 843 **свиноматок** 353 находятся в колхозах, 299—в индивидуальном пользовании колхозников, 147—в гос. хозяйствах, 31 —у рабочих и служащих, 13—у единоличников.

В **г. Ялуторовске** 530 **лошадей**, в т. ч. 326 в гос. хозяйствах (155 **кобыл**, из них 76 в гос. хозяйствах; 444 **рабочие лошади**, из них 282 в гос. хозяйствах); 2 399 голов **кр. рог. скота**, в т. ч. 565 в гос. хозяйствах (1 486 **коров**, из них 101 в гос. хозяйствах); 562 **овцы**, в т. ч. 284 в гос. хозяйствах, 278 у рабочих и служащих; 1 418 **свиней**, в т. ч. 1 173 в гос. хозяйствах, 245 у рабочих и служащих (230 **свиноматок**, из них 215 в гос. хозяйствах, 15—у рабочих и служащих).

В 5 КТФ, 45 МТФ, 17 ОТФ, 17 СТФ и 46 смешанных колхозных товарных фермах сосредоточены 101 лошадь, 7 417 голов кр. рог. скота, в т. ч. 2 210 коров; 1 926 овец и коз, в т. ч. 1 012 маток; 1 385 свиней, в т. ч. 348 свиноматок старше 9 мес.

Стоимость заготовок, поставок, госзакупа составляет 1 655,3 тыс. руб., из них продукты **полеводства** 774,6 тыс. руб., в т. ч. **хлебозаготовки** 454,2 тыс. руб.; продукты **животноводства** и охоты 486,6 тыс. руб., в т. ч. **молокопоставки** 286,7 тыс. руб.; **госзакуп** 130,1 тыс. руб.; **децзаготовки** 264 тыс. руб. От поставок и заготовок в среднем на 1 хозяйство приходится 378 руб., в т. ч. от полеводства 177 руб., от животноводства 201 руб.

Из **промышленных предприятий** в Ялуторовском районе имеются:

1. **Стеклозавод «Коммунар»**, — 205 рабочих, всего персонала 257 чел.; стоимость производственных фондов 535 тыс. руб., непроизводственных 222 тыс. руб.

2. **Побочное производство стекольного завода**, — заготовка торфяного топлива

для завода, — 3 рабочих, всего персонала 8 чел,; стоимость непроизводственных фондов 17 тыс. руб.

3. **Ялуторовский завод сухого молока**,— 86 рабочих, всего персонала 151 чел.; стоимость производственных фондов 3 077 тыс. руб., непроизводственных 302 тыс. руб.

4. **Мельзавод** — 63 рабочих, всего персонала 101 чел.; стоимость производственных фондов 593 тыс. руб., непроизводственных 50 тыс. руб.

5. **Заводоуковский леспромхоз**,—758 рабочих, всего персонала 876 чел.; стоимость производственных фондов 1 210 тыс. руб., непроизводственных 86 тыс. руб.

6. **Типография**, персонала — 21, в том числе рабочих 14, стоимость основных фондов 17 тыс. руб.

Розничная торговая сеть района (без г. Ялуторовска) состоит из 61 магазина и лавки, в том числе 49 потребкооперации, 1 прочей кооперации, 9 госторговли, 2 ОРС'ов. Оборот розничных торговых предприятий составил в I квартале 1935 г. 907,6 тыс. руб.

В г. **Ялуторовске** 30 розничных торговых точек, в том числе 15 госторговли, 6 ОРС'ов, 7 потребкооперации, 2 прочей кооперации; магазинов и лавок 24, ларьков и палаток 6. Оборот розничной торговли составил в I квартале 1935 г. 1 830,2 тыс. руб.

Школьная сеть состоит из 44 начальных школ, с 3 375 учащимися, 6 неполных средних школ, с 1 513 учащимися, 2 средних школ, с 1 360 учащимися. Учителей в начальных школах 95, в неполных средних 57, в средних 55.

В г. Ялуторовске **2 техникума**:

1. **Педагогический** со 107 учащимися.

2. **Молочный техникум Центросоюза**, с 249 учащимися.

Клубных учреждений—36.

Лечебная сеть состоит из 3 **больниц** на 85 коек и 3 **амбулаторий**; врачей в районе 9, среднего медперсонала 40 чел., низшего медперсонала 38 чел.

Почтовых отделений в районе 1, почтовых агентств 20, почтовых ящиков 42, **радиоточек** 417, 19 населенных пунктов связаны телефоном с районным центром.

ТАРСКИЙ ОКРУГ

БОЛЬШЕУКСКИЙ РАЙОН

Лесная зона

Занимает **территорию** в 6 831 кв. км. Земельные **угодия** района распределяются следующим образом:

	В га	В проц.
Пахотнопригодные и пахотноспособные земли	52 328	7,6
Сенокосы	67 242	10
Пастбища	16 559	2,5
Кустарники	7 468	1
Леса	162 598	23,8
Болота	371 614	54,4
Под водой	266	—
Дороги, прогоны, улицы	1 628	0,2
Усадьбы	2 144	0,3
Прочие угодия	1 286	0,2

В районе 91 **населенный пункт** сельского типа, 19 сельсоветов. Районный центр — **село Больше-Уки**, в 220 км от ст. Называевка, Омской ж. д. Сообщение с Называевкой происходит по тракту, через г. Тюкалинск. По территории Большеукского района проходит, на протяжении 111 км, **тракт Яковлевка—Усть-Ишим. Тракт Тара—Больше-Уки**, протяжением 100 км, связывает село Больше-Уки с г. Тарой.

Вся посевная площадь—22 190 га, в том числе **яровых** 16 783 га, **озимых** 5 407 га. В числе яровых посевов всего **зерновых и бобовых** 12 674 га, из них **пшеницы** 4 772 га, **овса** 6 794 га, **ячменя** 301 га; **технических** культур 2 215 га (**лен** 1 954 га, **конопля**—119); **кормовых** 418 га, из которых 383 га корнеплодов, 20 га многолетних трав посева прошлых лет, 11 га однолетних трав; **картофеля** 1 293 га.

Всего хозяйств в районе 5 265, в том числе хозяйств единоличников 1 139, рабочих и служащих—321.

84 **колхоза** об'единяют 3 805 хозяйств, с 16 711 га посевов. Процент коллективизации 77,6. В среднем на один колхоз приходится 45,3 хозяйства и 198,9 га посевов.

Животноводство района характеризуется следующими данными:

Всего **лошадей**	4 456
В том числе:	
В гос. и кооп. хозяйствах	140
В колхозах	3 889
У колхозников	11
У единоличников	401
У рабочих и служащих	15

Из 1 492 **кобыл** 1 318 находятся в колхозах, 4—у колхозников 138—у единоличников, 27 — в гос. хозяйствах, 5—у рабочих и служащих. Из 3 288 **рабочих лошадей** 2 843 находятся в колхозах, 11—у колхозников, 285—у единоличников, 137 — в гос. хозяйствах, 12 — у рабочих и служащих.

Всего **кр. рог. скота**	17 847
В том числе:	
В гос. и кооп. хозяйствах	307
В колхозах	10 592
У колхозников	5 865
У единоличников	816
У рабочих и служащих	267

Из 7 628 **коров** 4 083 находятся в колхозах, 2 891—в индивидуальном пользовании колхозников, 391—у единоличников, 80 — в гос. хозяйствах, 183 — у рабочих и служащих.

Всего **овец**	13 957
В том числе:	
В гос. и кооп. хозяйствах	125
В колхозах	2 671
У колхозников	9 932
У единоличников	1 094
У рабочих и служащих	135
Всего **свиней**	11 604
В том числе:	
В гос. и кооп. хозяйствах	172
В колхозах	1 577
У колхозников	8 720
У единоличников	928
У рабочих и служащих	207

Из 2 524 **свиноматок** 1 930 находятся в индивидуальном пользовании колхозников, 391—в колхозах, 144—у единоличников, 34—у рабочих и служащих, 25—в гос. хозяйствах.

В 3 КТФ, 73 МТФ, 37 ОТФ, 31 СТФ и 3 смешанных колхозных товарных фермах сосредоточены 75 лошадей; 10 438 голов кр. рог. скота, в т. ч. 4 083 коровы; 2 671 голова овец и коз, в т. ч. 1 422 матки; 1 557 свиней, в т. ч. 389 свиноматок старше 9 мес.

Из **промышленных предприятий** в Большеукском районе имеются **1 льнозавод**, с 32 рабочими; стоимость производственных фондов 150 тыс. руб., непроизводственных 8 тыс. руб.

Розничная торговая сеть района состоит из 52 точек, в том числе 45 потребкооперации и 7 госторговли; магазинов и лавок 46, ларьков и палаток 6. Оборот розничных торговых предприятий составил в 1 квартале 1935 г. 442,4 тыс. руб.

Школьная сеть состоит из 59 начальных школ, с 2 401 учащимся, и 5 неполных средних школ, с 791 учащимся. Учителей в начальных школах 82, в неполных средних 33.

Клубных учреждений—29.

Лечебная сеть состоит из 1 **больницы** на 15 коек и 1 **амбулатории**; врачей в районе 1, среднего медперсонала 9 чел., низшего медперсонала 5 чел.

Почтовых агентств в районе 5, почтовых ящиков 52, **радиоточек** 85.

ЗНАМЕНСКИЙ РАЙОН

Лесная зона

Занимает **территорию** в 14 341 кв. км. Земельные **угодия** района распределяются следующим образом:

	В га	В проц.
Пахотнопригодные и пахотноспособные земли	46 859	3,8
Сенокосы	36 854	2,5
Пастбища	28 252	1,6
Кустарники	4 452	0,8
Леса	581 085	40,6
Болота	696 018	48,6
Под водой	8 801	0,2
Дороги, прогоны и улицы	1 507	0,1
Усадьбы	3 454	0,2
Прочие угодия	36 815	2,6

В районе 168 **населенных пунктов** сельского типа, 21 сельсовет. Районный центр—село **Знаменское**, в 373 км от г. Омска, с одноименной пристанью на Иртыше. **Тракт Вагай—Знаменское**, протяжением 301 км, связывает село Знаменское с районным центром Вагайского района, селом Вагаем. По территории Знаменского района проходят 2 тракта: **Тара—Больше-Уки**, на протяжении 33 км; **Тара—Князевское**, на протяжении 61 км.

Вся посевная площадь 27 589 га, в том числе **яровых** 20 930 га, **озимых** 6 659 га; в числе яровых посевов всего **зерновых и бобовых** 16 365 га, из них **пшеницы** 5 807 га, **овса** 8 436 га, **ячменя** 493 га; **технических** культур 2 271 га (**льна** 2 117, **конопли** 103); **кормовых** 168 га, из которых 89 га корнеплодов, 67 га однолетних трав; 12 га силосных культур, **картофеля** 1 572 га.

Всего хозяйств в районе 6 519, в том числе хозяйств единоличников 986, рабочих и служащих—751.

124 **колхоза** об'единяют 4 782 хозяйства, с 22 213 га посевов. Процент коллективизации 83,3. В среднем на 1 колхоз приходится 38,6 хозяйств и 179,1 га посевов.

В Знаменском районе **одна МТС**,—**Знаменская**,—20 тракторов общей мощностью 300 НР, 10 сложных молотилок, 30 плугов, 14 сеялок, 1 полуторатонная грузовая автомашина.

Животноводство района характеризуется следующими данными:

Всего **лошадей**	7 160
В том числе:	
В гос. и кооп. хозяйствах	263
В колхозах	6 340
У колхозников	22
У единоличников	422
У рабочих и служащих	113

Из 2 077 **кобыл** 1 811 находятся в колхозах, 5—у колхозников, 177—у единоличников, 44—в гос. хозяйствах, 40—у рабочих и служащих. Из 5 143 **рабочих лошадей** 4 435 находятся в колхозах, 14—у колхозников, 349—у единоличников, 247—в гос. хозяйствах, 98—у рабочих и служащих.

Всего **кр. рог. скота**	17 853
В том числе:	
В гос. и кооп. хозяйствах	402
В колхозах	8 197
У колхозников	8 019
У единоличников	694
У рабочих и служащих	541

Из 7 631 **коровы** 4 171 находятся в индивидуальном пользовании колхозников, 2 692—в колхозах, 357—у единоличников, 29—в гос. хозяйствах, 382—у рабочих и служащих.

Всего **овец**	17 880
В том числе:	
В гос. и кооп. хозяйствах	80
В колхозах	2 463
У колхозников	14 189
У единоличников	945
У рабочих и служащих	258
Всего **свиней**	15 871
В том числе:	
В гос. и кооп. хозяйствах	72
В колхозах	1 204
У колхозников	13 060
У единоличников	1 162
У рабочих и служащих	373

Из 3 050 **свиноматок** 2 489 находятся в индивидуальном пользовании колхозников, 267—в колхозах, 213—у единоличников, 60—у рабочих и служащих, 21—в гос. хозяйствах.

В 7 КТФ, 76 МТФ, 28 ОТФ, 22 СТФ и 27 смешанных колхозных товарных фермах сосредоточены 360 лошадей; 8 035 голов кр. рог. скота, в т. ч. 2 680 коров; 2 445 овец и коз, в т. ч. 1 363 матки; 1 190 свиней, в т. ч. 266 свиноматок старше 9 мес.

Из **промышленных предприятий** в Знаменском районе имеется **кузница** Тарского окружного леспромхоза, с 3 рабочими.

Розничная торговая сеть района состоит из 51 точки, в том числе 34 потребкооперации, 10 госторговли, 7 ОРС; магазинов и лавок 49, ларьков и палаток 2. Оборот розничных торговых предприятий составил в I квартале 1935 г. 1 006,2 тыс. руб.

Школьная сеть состоит из 86 начальных школ, с 4 563 учащимися, 6 неполных средних школ, с 876 учащимися и 1 средней школы, с 361 учащимися; учителей в начальных школах 142, в неполных средних 36, в средней 11.

Клубных учреждений—9.

Лечебная сеть состоит из 1 **больницы** на 15 коек и 1 **амбулатории**; врачей в районе 1, среднего медперсонала 9 чел., низшего медперсонала 6 чел.

Почтовых агентств в районе 6, почтовых ящиков 45.

КОЛОСОВСКИЙ РАЙОН

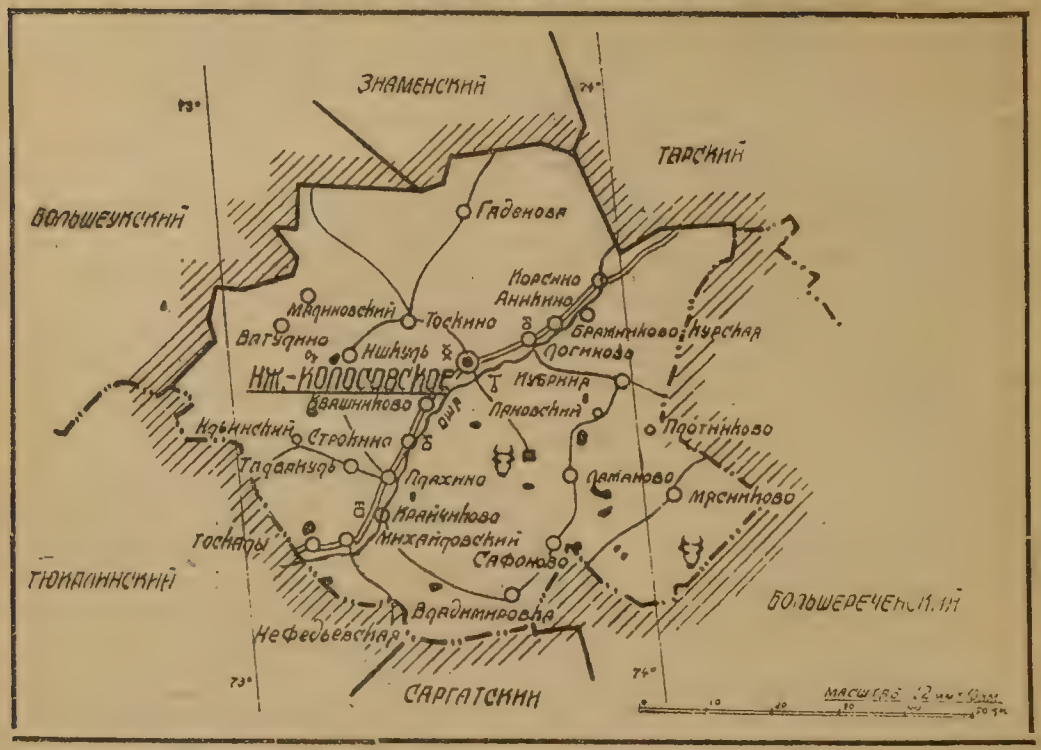

Занимает **территорию** в 4 445 кв. км. Земельные **угодия** района распределяются следующим образом:

	В га	В проц.
Пахотнопригодные и пахотноспособные земли	47 911	10,8
Сенокосы	49 283	11,1
Пастбища	55 661	12,5
Кустарники	5 149	1,1
Леса	53 744	12,1
Болота	168 938	38,0
Под водой	40 963	9,3
Дороги, прогоны и улицы	1 364	0,3
Усадьбы	1 788	0,4
Прочие угодия	19 733	4,4

В районе 65 **населенных пунктов** сельского типа, 20 сельсоветов, в том числе 1 татарский. Районный центр—**село Нижне-Колосовское** в 260 км. от г. Омска. Ближайшая железнодорожная станция—**Омск**, Омской ж. д. По территории района, на протяжении 90 км, проходит **тракт Называевка—Тара**.

Вся посевная площадь 25 040 га, в том числе **яровых** 21 131 га, **озимых** 3 909 га. В числе яровых посевов всего **зерновых и бобовых** 18 170 га, из них **пшеницы** 7 409 га, **овса** 7 716 га, **ячменя** 211 га; **технических** культур 1 426 га (лен 783, конопля 250, подсолнух 21); **кормовых** 255 га из которых 167 га силосных культур, 51 га корнеплодов, 24 га однолетних трав; **картофеля** 1 147 га.

Всего хозяйств в районе 5 156, в т. ч. хозяйств единоличников 692, рабочих и служащих 700.

63 **колхоза** об'единяют 3 764 хозяйства, с 19 603 га посевов. Процент коллективизации 84,9. В среднем на 1 колхоз приходится 59,7 хозяйств и 311,2 га посевов.

В Колосовском районе **одна МТС**, — Колосовская, организованная в I квартале 1936 г., имеет 26 тракторов общей мощностью 390 HP.

В Колосовском районе 1 совхоз, — **Ломановский**, молочно-мясной. Посевная площадь 1 459,8 га. Совхоз имеет 12 тракторов общей мощностью 180 HP, 2 полуторатонные грузовые автомашины; 180 рабочих лошадей, 57 рабочих волов; 1 997 голов кр. рог. скота, в т. ч.

940 коров; 406 овец и коз; 21 свинью. Общее число рабочих 471, в т. ч. 120 временных.

Животноводство района характеризуется следующими данными:

Всего **лошадей**	5 104
В том числе:	
В гос. и кооп. хозяйствах	362
В колхозах	4 392
У единоличников	260
У рабочих и служащих	90

Из 1 747 **кобыл** 1485 находятся в колхозах, 115—в гос. хозяйствах, 113—у единоличников, 34—у рабочих и служащих. Из 3 820 **рабочих лошадей** 3 225 находятся в колхозах, 290—в гос. хозяйствах 229—у единоличников, 76—у рабочих и служащих.

Всего **кр. рог. скота**	28 153
В том числе:	
В гос. и кооп. хозяйствах	2 292
В колхозах	17 781
У колхозников	7 006
У единоличников	541
У рабочих и служащих	533

Из 11 238 **коров** 6 702 находятся в колхозах, 2 962—в индивидуальном пользовании колхозников, 1 049—в гос. хозяйствах, 236—у единоличников, 289—у рабочих и служащих.

Всего **овец**	18 185
В том числе:	
В гос. и кооп. хозяйствах	494
В колхозах	5 828
У колхозников	10 974
У единоличников	597
У рабочих и служащих	292

Всего **свиней**	12 538
В том числе:	
В гос. и кооп. хозяйствах	161
В колхозах	1 938
У колхозников	9 080
У единоличников	887
У рабочих и служащих	472

Из 3 114 **свиноматок** 2 286 находятся в индивидуальном пользовании колхозников, 454 — в колхозах, 212—у единоличников, 116—у рабочих и служащих, 46—в гос. хозяйствах.

В 4 КТФ, 60 МТФ, 33 ОТФ и 22 СТФ и 6 смешанных колхозных товарных фермах сосредоточены 390 лошадей; 17 306 голов кр. рог. скота, в т. ч. 6 702 коровы; 5 844 головы овец и коз, в т. ч. 3 574 матки; 1 938 свиней, в т. ч. 454 свиноматки старше 9 мес.

Розничная торговая сеть района состоит из 38 точек, в том числе 26 потребкооперации, 1 прочей кооперации, 10 госторговли и 1 ОРС'ов; магазинов и лавок 36, ларьков и палаток 2. Оборот розничных торговых предприятий составил в I квартале 1935 г. 753,5 тыс. руб.

Школьная сеть состоит из 37 начальных школ, с 2 086 учащимися, и 6 неполных средних школ, с 1 427 учащимися. Учителей в начальных школах 66, в неполных средних 55.

Клубных учреждений — 19.

Лечебная сеть состоит из 1 **больницы** на 15 коек и 1 **амбулатории**; врачей в районе 1, среднего медперсонала 9 чел., низшего медперсонала 6 чел.

Почтовых агентств в районе 8, почтовых ящиков—10, **радиоточек** 150. 7 сельсоветов связаны телефоном с районным центром.

МУРОМЦЕВСКИЙ РАЙОН

Занимает **территорию** в 5 831 кв. км. Земельные **угодия** района распределяются следующим образом:

	В га	В проц.
Пахотнопригодные и пахотноспособные земли	81 462	13,9
Сенокосы	75 935	13
Пастбища	24 548	4
Кустарники	41 351	7,6
Леса	203 432	35
Болота	148 789	25,4
Под водой	2 450	0,4
Дороги, прогоны и улицы	1 030	0,1
Усадьбы	2 034	0,3
Прочие угодия	2 044	0,3

В районе 109 **населенных пунктов** сельского типа, 22 сельсовета. Районный центр — **село Муромцево** на реке **Таре**. Ближайшая железнодорожная станция **Татарская**, Омской ж. д. (в Западносибирском крае) в 200 км. Ближайшая пристань на **Иртыше—Евгащино**. Село Муромцево связано трактом с пристанями **Артыном** и **Большеречьем**.

Вся посевная площадь—48 595 га, в том числе **яровых** 36 614 га, **озимых** 11 981 га, В числе яровых посевов всего **зерновых и бобовых**—28 565 га, из них **пшеницы** 7 038 га; **овса** 11 983 га, **ячменя** 17 га; **технических** культур 5 500 га (**лен** 3 382, конопля 328); **кормовых** 179 га; из которых 116 га корнеплодов, 42 га силосных посевов, 16 га однолетних трав; **картофеля** 2 079 га.

Всего хозяйств в районе 9 558, в том числе хозяйств единоличников 965, рабочих и служащих 1 400.

108 **колхозов** об'единяют 7 193 хозяйства, с 41 915 га посевов. Процент коллективизации—89,5. В среднем на 1 колхоз приходится 66,6 хозяйства и 388,1 га посевов.

В **Муромцевском** районе **одна МТС**, — **Муромцевская**,—41 трактор общей мощностью 681 HP, 8 комбайнов, 22 сложные молотилки, 29 плугов, 3 сеялки, 4 грузовые автомашины общей грузоподъемностью 9 т, 1 легковой автомобиль.

Животноводство района характеризуется следующими данными:

Всего лошадей	**8 602**
В том числе:	
В гос. и кооп. хозяйствах	183
В колхозах	8 142
У колхозников	6
У единоличников	189
У рабочих и служащих	82

Из 2 934 **кобыл** 2 813 находятся в колхозах, 70—у единоличников, 25—в гос. хозяйствах, 2—у колхозников, 24—у рабочих и служащих. Из 6 633 **рабочих лошадей** 6 203 находятся в колхозах, 178—в гос. хозяйствах, 175—у единоличников, 4—у колхозников, 73—у рабочих и служащих.

Всего **кр. рог. скота**	26 110
В том числе:	
В гос. и кооп. хозяйствах	233
В колхозах	13 731
У колхозников	11 144
У единоличников	370
У рабочих и служащих	632

Из 11 063 **коров** 5 258 находятся в индивидуальном пользовании колхозников, 5 175—в колхозах, 177—у единоличников, 22—в гос. хозяйствах, 431—у рабочих и служащих.

Всего **овец**	26 088
В том числе:	
В гос. и кооп. хозяйствах	193
В колхозах	7 259
У колхозников	18 060
У единоличников	301
У рабочих и служащих	275

Всего **свиней**	18 147
В том числе:	
В гос. и кооп. хозяйствах	51
В колхозах	4 526
У колхозников	12 777
У единоличников	453
У рабочих и служащих	340

Из 4 538 **свиноматок** 3 139 находятся в индивидуальном пользовании колхозников, 1 221—в колхозах, 90—у единоличников, 66—у рабочих и служащих, 22—в гос. хозяйствах.

В 5 КТФ, 84 МТФ, 52 ОТФ, 45 СТФ и 8 смешанных колхозных товарных фермах сосредоточены 441 лошадь; 13 364 головы кр. рог. скота, в т. ч. 5 159 коров; 7 243 головы овец и коз, в т. ч. 4 314 маток; 4 515 свиней, в т. ч. 1 215 свиноматок старше 9 мес.

Из **промышленных предприятий** в Муромцевском районе имеются **2 льнозавода**:

1. **Муромцевский**,—всего персонала 60 чел., в т. ч. рабочих 48; стоимость производственных фондов 164 тыс. руб., непроизводственных 15 тыс. руб.

2. **Курганский**,—всего персонала 36 ч., в т. ч. рабочих 23; стоимость производственных фондов 166 тыс. рублей, непроизводственных 15 тыс. руб.

Розничная торговая сеть района состоит из 73 точек, в том числе 62 потребкооперации, 1 прочей кооперации, 9 госторговли, 1 ОРС'ов; магазинов и лавок 66, ларьков и палаток 7. Оборот розничных торговых предприятий составил в I квартале 1935 г. 1 313,9 т. р.

Школьная сеть состоит из 66 начальных школ, с 3 960 учащимися, 10 неполных средних школ, с 1 732 учащимися и 1 средней школы со 197 учащимися. Учителей в начальных школах 122, в неполных средних 63, в средней 9.

Клубных учреждений—6.

Лечебная сеть состоит из 1 **больницы** на 25 коек и 1 **амбулатории**; врачей в районе 2, среднего медперсонала—10 ч., низшего медперсонала 6 чел.

Почтовых агентств в районе 9, почтовых ящиков 60, **радиоточек** 141.

СЕДЕЛЬНИКОВСКИЙ РАЙОН

Занимает **территорию** в 6 440 кв. км. Земельные **угодия** района распределяются следующим образом:

	В га	В проц.
Пахотнопригодные и пахотноспособные земли	63 417	9,8
Сенокосы	17 717	2,7
Пастбища	39 325	6
Леса	122 544	65,6
Болота	50 176	7,8
Под водой	1 756	0,3
Дороги, прогоны и улицы	1 154	0,2
Усадьбы	4 119	0,6
Прочие угодия	43 802	7

В районе 129 **населенных пунктов** сельского типа, 19 сельсоветов. Районный центр — **село Седельниково** на реке Уй. Ближайшая железнодорожная станция— **Татарская**, Омской ж. д. (в Западносибирском крае)); расстояние от села Седельниково до ст. Татарская 300 км По территории Седельниковского района проходит, на протяжении 71 км, тракт **Тара—Рогозино**

Вся **посевная площадь** — 33 883 га, в том числе **яровых** 24 400 га, **озимых** 9 483 га. В числе **яровых** посевов всего **зерновых и бобовых** 16 692 га, из них **пшеницы** 2 419 га; **овса** 9 137 га, **ячменя** 301 га, **технических** культур 4 265 га (**лен** 3 690, **конопля** 551); **кормовых** 192 га, из которых 129 га корнеплодов, 55 однолетних трав, 8 га силосных культур; **картофеля** 2 196 га.

Всего хозяйств в районе 6 244, в том числе хозяйств единоличников 1 208, рабочих и служащих 407.

111 **колхозов** об'единяют 4 629 хозяйств с 26 290 га посевов. Процент коллективизации 81. В среднем на 1 колхоз приходится 41,7 хозяйства и 236,8 га посевов.

В Седельниковском районе **одна МТС,— Седельниковская**, — организованная в I квартале 1936 г., имеет 26 тракторов общей мощностью 390 НР.

Животноводство района характеризуется следующими данными:

Всего **лошадей**	7 791
В том числе:	
В гос. и кооп. хозяйствах	121
В колхозах	7 016

У колхозников	9
У единоличников	628
У рабочих и служащих	22

Из 2 543 **кобыл** 2 244 находятся в колхозах, 2—у колхозников, 265 — у единоличников, 6 — у рабочих и служащих, 26 — в гос. хозяйствах. Из 5 543 **рабочих лошадей** 4 931 находятся в колхозах, 3—у колхозников, 471—у единоличников, 120—в гос. хозяйствах, 18—у рабочих и служащих.

Всего **кр. рог. скота**	16 849
В том числе:	
В гос. и кооп. хозяйствах	267
В колхозах	6 776
У колхозников	8 384
У единоличников	1 024
У рабочих и служащих	398

Из 7 299 **коров** 4 204 находятся в индивидуальном пользовании колхозников, 2 273—в колхозах, 523—у единоличников, 21—в гос. хозяйствах, 278—у рабочих и служащих.

Всего **овец**	18 112
В том числе:	
В гос. и кооп. хозяйствах	57
В колхозах	4 735
У колхозников	11 935
У единоличников	1 193
У рабочих и служащих	192

Всего **свиней**	15 267
В том числе:	
В гос. и кооп. хозяйствах	37
В колхозах	931
У колхозников	12 381
У единоличников	1 603
У рабочих и служащих	315

Из 3 591 **свиноматки** 2 946 находятся в индивидуальном пользовании колхозников, 298—у единоличников, 278—в колхозах, 54—у рабочих и служащих, 15 — в гос. хозяйствах.

В 4 КТФ, 62 МТФ, 49 ОТФ, 16 СТФ и 7 смешанных колхозных товарных фермах сосредоточены 284 лошади; 6 598 голов кр. рог. скота, в т. ч. 2 245 коров; 4 715 овец и коз, в т. ч. 2 861 матка; 898 свиней, в т. ч. 271 свиноматка старше 9 мес.

Из **промышленных предприятий** в Седельниковском районе имеются 4 льнозавода:

1. **Кукарский**, — с 18 рабочими (всего персонала 28 чел.); стоимость производственных фондов 144 тыс. руб., непроизводственных 7 тыс. руб.

2. **Кейзесский**, — с 40 рабочими (всего персонала 54 чел.); стоимость производственных фондов 167 тыс. руб., непроизводственных 7 тыс. руб.

3. **Седельниковский**, с 42 рабочими (всего персонала 55 чел.); стоимость производственных фондов 125 тыс. руб., непроизводственных 19 тыс. руб.

4. **Ермаковский**,—с 36 рабочими (всего персонала 49 чел.); стоимость производственных фондов 166 тыс. руб., непроизводственных 3 тыс. руб.

Розничная торговая сеть района состоит из 28 точек, в том числе 21 потребкооперации, 7 госторговли; магазинов и лавок 27, ларек 1. Оборот розничных торговых предприятий составил в I квартале 1935 г. 639,6 тыс. руб.

Школьная сеть района состоит из 61 начальной школы, с 2 562 учащимися, и 5 неполных средних школ, с 1 227 учащимися; учителей в начальных школах 84, в неполных средних 40.

Клубных учреждений—25.

Лечебная сеть состоит из 1 **больницы** на 20 коек и 1 **амбулатории**; врачей в районе 2, среднего медперсонала 9, низшего медперсонала 6.

Почтовых агентств в районе 9, почтовых ящиков 22, **радиоточек** 120. 4 сельсовета связаны телефоном с районным центром.

ТАРСКИЙ РАЙОН

Занимает **территорию** в 3 739 кв. км. Земельные **угодия** района распределяются следующим образом:

	В га	В проц
Пахотнопригодные и пахотноспособные земли	59 954	16
Сенокосы	53 768	14,4
Пастбища	23 728	6,3
Кустарники	122 182	32,8
Леса	89 690	24
Болота	3 704	1
Под водой	4 385	1,2
Дороги, прогоны и улицы	1 237	0,3
Усадьбы	2 486	0,6
Прочие угодия	12 749	3,4

В районе 128 **населенных пунктов** сельского типа и 1 город, 17 сельсоветов, 1 городской совет. Районный центр—г. **Тара** на р. Иртыше, в 289 км от Омска. Ближайшая железнодорожная станция—**Омск**, Омской ж. д. Сообщение с Омском происходит по тракту **Омск—Тара**, а летом водным путем по Иртышу. **Тракт Тара—Солдатка**, протяжением 156 км, связывает г. Тару с селом Старой Солдаткой Тюкалинского района. **Тракт Тара—Больше-Уки**, протяжением 100 км, связывает г. Тару с селом Больше-Уки, районным центром Большеукского района. **Тракт Тара—Князевское**, протяжением 81 км, связывает г. Тару с селом Князевским, Знаменского района. **Тракт Тара—Рагозино**, протяжением 112 км, связывает г. Тару с селом Рагозиным, Седельниковского района.

Вся посевная площадь 33 210 га, в том числе **яровых** 26 824 га, **озимых** 6 386 га. В числе яровых посевов всего **зерновых и бобовых** 21 931 га, из них **пшеницы** 8 436 га, **овса** 10 991 га, ячменя 199 га, **технических** культур 2 459 га (**лен** 2 060, конопля 120); **кормовых** 366 га, из которых 149 га корнеплодов, 118 га много-

летних трав, 95 га однолетних трав; **картофеля** 1 697 га.

Всего хозяйств в районе 7 339, в том числе хозяйств единоличников 1 081, рабочих и служащих—665.

113 **колхозов** об'единяют 5 618 хозяйств, с 26 802 га посевов. Процент коллективизации 84,3. В среднем на 1 колхоз приходится 49,7 хозяйств и 237,2 га посевов.

В Тарском районе **одна МТС**,—Чернявская, организованная в I квартале 1936 г., имеет 30 тракторов общей мощностью 450 HP.

Животноводство района (без г. Тары) характеризуется следующими данными:

Всего **лошадей**	7 519
В том числе:	
В гос. и кооп. хозяйствах	230
В колхозах	6 781
У колхозников	16
У единоличников	394
У рабочих и служащих	98

Из 2 204 **кобыл** 1 946 находятся в колхозах, 6—у колхозников, 159—у единоличников, 63—в гос. хозяйствах, 30—у рабочих и служащих. Из 5 454 **рабочих лошадей** 4 854 находятся в колхозах, 10—у колхозников, 318—у единоличников, 196—в гос. хозяйствах, 76—у рабочих и служащих.

Всего **кр. рог. скота**	24 781
В том числе:	
В гос. и кооп. хозяйствах	300
В колхозах	13 837
У колхозников	9 358
У единоличников	774
У рабочих и служащих	512

Из 10 357 **коров** 4 963 находятся в колхозах, 4 593—в индивидуальном пользовании колхозников, 375—у единоличников, 80—в гос. хозяйствах, 346—у рабочих и служащих.

Всего **овец**	18 493
В том числе:	
В гос. и кооп. хозяйствах	99
В колхозах	3 434
У колхозников	13 802
У единоличников	915
У рабочих и служащих	243
Всего **свиней**	15 284
В том числе:	
В гос. и кооп. хозяйствах	182
В колхозах	1 916
У колхозников	11 810
У единоличников	1 022
У рабочих и служащих	354

Из 3 088 **свиноматок** 2 327 находятся в индивидуальном пользовании колхозников, 487—в колхозах, 179—у единоличников, 57—у рабочих и служащих, 38—в гос. хозяйствах.

В 6 КТФ, 74 МТФ, 31 ОТФ, 23 СТФ и 22 смешанных колхозных товарных фермах сосредоточены 304 лошади; 13 472 головы кр. рог. скота, в т. ч. 4 935 коров; 3 338 овец и коз, в т. ч. 2 072 матки; 1 898 свиней, в т. ч. 481 свиноматка старше 9 мес.

В **г. Таре** имеется 1 047 **лошадей**, в т. ч. 425 в гос. хозяйствах (264 **кобылы**, из них 85 в гос. хозяйствах; 941 **рабочая лошадь**, из них 408 в гос. хозяйствах); 2 151 голова **кр. рог. скота**, в т. ч. 224 в гос. хозяйствах (1 735 **коров**, из них 107 в гос. хозяйствах); 411 **овец**, в т. ч. 141 в гос. хозяйствах, 207 у рабочих и служащих; 491 **свинья**, в т. ч. 47 в гос. хозяйствах, 422 у рабочих и служащих (43 **свиноматки**, из них 15 в гос. хозяйствах, 25 у рабочих и служащих).

Из промышленных предприятий в Тарском районе имеются:

1. **Тарский леспромхоз**, с 1 457 рабочими (всего персонала 1 684 чел.); стоимость производственных фондов 548 тыс. руб., непроизводственных 59 тыс. руб.

2. **Столярно-кузнечные мастерские**, в лесном участке Екатериновка, с 10 рабочими.

3. **Типография**, — персонала 27 чел., в том числе рабочих 17; стоимость основных фондов 26 тыс. руб.

Розничная торговая сеть района (без г. Тары) состоит из 45 точек, в том числе 33 потребкооперации, 7 госторговли и 5 ОРС'ов; магазинов и лавок 44, ларек 1. Оборот розничных торговых предприятий составил в I квартале 1935 г. 757,6 тыс. руб.

В г. Таре 37 розничных торговых предприятий,—30 магазинов и лавок и 7 ларьков и палаток. Оборот розничной торговли составил в I квартале 1935 года 2 477,6 тыс. руб.

Школьная сеть района (без г. Тары) состоит из 74 начальных школ, с 3 276 учащимися, и 8 неполных средних школ, с 1 279 учащимися; учителей в начальных школах 98, в неполных средних 41.

В г. Таре 5 начальных школ, с 930 учащимися, 1 неполная средняя школа,

с 368 учащимися и одна средняя школа, с 967 учащимися; учителей в начальных школах 24, в неполной средней 15, в средней 33.

В г. Таре—педагогический техникум, со 172 учащимися и 15 преподавателями, 1 **совпартшкола,** со 162 учащимися и 62 преподавателями.

Клубных учреждений в районе, включая г. Тару,—35.

Лечебная сеть района (без г. Тары) состоит из 2 **больниц** на 35 коек и 2 **амбулаторий**; врачей в районе 3, среднего медперсонала 9 чел., низшего медперсонала 11 чел.

В г. Таре 2 **больницы** на 180 коек, 1 **амбулатория**; 18 врачей, 40 чел. среднего медперсонала и 26 чел. низшего медперсонала.

Почтовых отделений в районе 1, почтовых агентств 6, почтовых ящиков 51, **радиоточек** 365. 2 сельсовета связаны телефоном с районным центром.

ТЕВРИЗСКИЙ РАЙОН

Занимает **территорию** в 15 785 кв. км. Земельные **угодия** района распределяются следующим образом:

	В га	В проц
Пахотнопригодные и пахотноспособные земли	22 661	1,4
Сенокосы	24 429	1,5
Пастбища	16 642	1,5
Кустарники и леса	790 137	50,1
Болота	68 474	4,3
Под водой	14 938	1
Усадьбы	1 746	0,1
Прочие угодия	6 9 435	40,6

В районе 117 **населенных пунктов** сельского типа, 19 сельсоветов, в том числе 4 татарских. Районный центр—**село Тевриз** на Иртыше (пристань). По территории района проходят **тракты: Солдатка—Тара,** на протяжении 15 км; и **Вагай — Знаменское,** на протяжении 95 км.

Вся посевная площадь — 18 956 га, в том числе **яровых** 14 327 га, **озимых** 4 629 га. В числе яровых посевов всего **зерновых и бобовых** 10 947 га, из них **пшеницы** 3 205 га, **овса** 6 277 га, **ячменя** 512 га; **технических** культур 1 874 га (лен 1 838, конопля 37 га); **кормовых** 95 га; из которых 62 га многолетних трав, 33 га корнеплодов; **картофеля** 1 223 га.

Всего хозяйств в районе 5 567, в том числе хозяйств единоличников 1 048, рабочих и служащих 945.

93 **колхоза** об'единяют 3 574 хозяйства, с 14 560 га посевов. Процент коллективизации — 78,2. В среднем на 1 колхоз приходится 38,4 хозяйства и 156,6 га посевов.

Животноводство района характеризуется следующими данными:

Всего **лошадей**	5 716
В том числе:	
В гос. и кооп. хозяйствах	266
В колхозах	4 836
У колхозников	5
У единоличников	488
У рабочих и служащих	121

Из 1 549 **кобыл** 1 304 находятся в колхозах, 1—у колхозников, 175—у единоличников, 40—в гос. хозяйствах, 29—у рабочих и служащих. Из 3 926 **рабочих лошадей** 3 204 находятся в колхозах,

391—у единоличников, 236—в гос. хозяйствах, 4—у колхозников, 91—у рабочих и служащих.

Всего **кр. рог. скота**	10 911
В том числе:	
В гос. и кооп. хозяйствах	48
В колхозах	4 116
У колхозников	5 335
У единоличников	749
У рабочих и служащих	663

Из 5 247 **коров** 2 777 находятся в индивидуальном пользовании колхозников, 1 536—в колхозах, 391—у единоличников, 32—в гос. хозяйствах, 511—у рабочих и служащих.

Всего **овец**	10 327
В том числе:	
В гос. и кооп. хозяйствах	82
В колхозах	1 508
У колхозников	7 615
У единоличников	907
У рабочих и служащих	215

Всего **свиней**	8 686
В том числе:	
В гос. и кооп. хозяйствах	99
В колхозах	1 077
У колхозников	6 291
У единоличников	981
У рабочих и служащих	238

Из 1 977 **свиноматок** 1 429 находятся в индивидуальном пользовании колхозников, 287—в колхозах, 201—у единоличников, 30—у рабочих и служащих, 30—в гос. хозяйствах.

В 4 КТФ, 59 МТФ, 20 ОТФ, 14 СТФ и 24 смешанных колхозных товарных фермах сосредоточены 464 лошади; 4 086 голов **кр. рог. скота**, в т. ч. 1 536 коров; 1 515 овец и коз, в т. ч. 804 матки; 1 077 свиней, в т. ч. 287 свиноматок старше 9 мес.

Из промышленных предприятий в Тевризском районе имеются **1 льнозавод**, с 36 рабочими (всего персонала 49 чел.), стоимость производственных фондов 125 тыс. руб., непроизводственных—11 тыс. руб.; **1 маслозавод**, с 7 рабочими; стоимость производственных фондов 24 тыс. руб.

Розничная торговая сеть района состоит из 40 магазинов и лавок, в том числе 26 потребкооперации, 1 прочей кооперации, 8 госторговли, 5 ОРС'ов. Оборот всех розничных торговых предприятий составил в I квартале 1935 г. 1 075,1 тыс. руб.

Школьная сеть района состоит из 49 начальных школ, с 2 770 учащимися, и 9 неполных средних школ, с 1 539 учащимися; учителей в начальных школах 80, в неполных средних 49.

Клубных учреждений —32.

Лечебная сеть состоит из 1 **больницы** на 25 коек и 1 **амбулатории**; врачей в районе 2, среднего медперсонала 10 чел., низшего медперсонала 6 чел.

Почтовых агентств в районе 5, почтовых ящиков 40, **радиоточек** 50.

УСТЬ-ИШИМСКИЙ РАЙОН

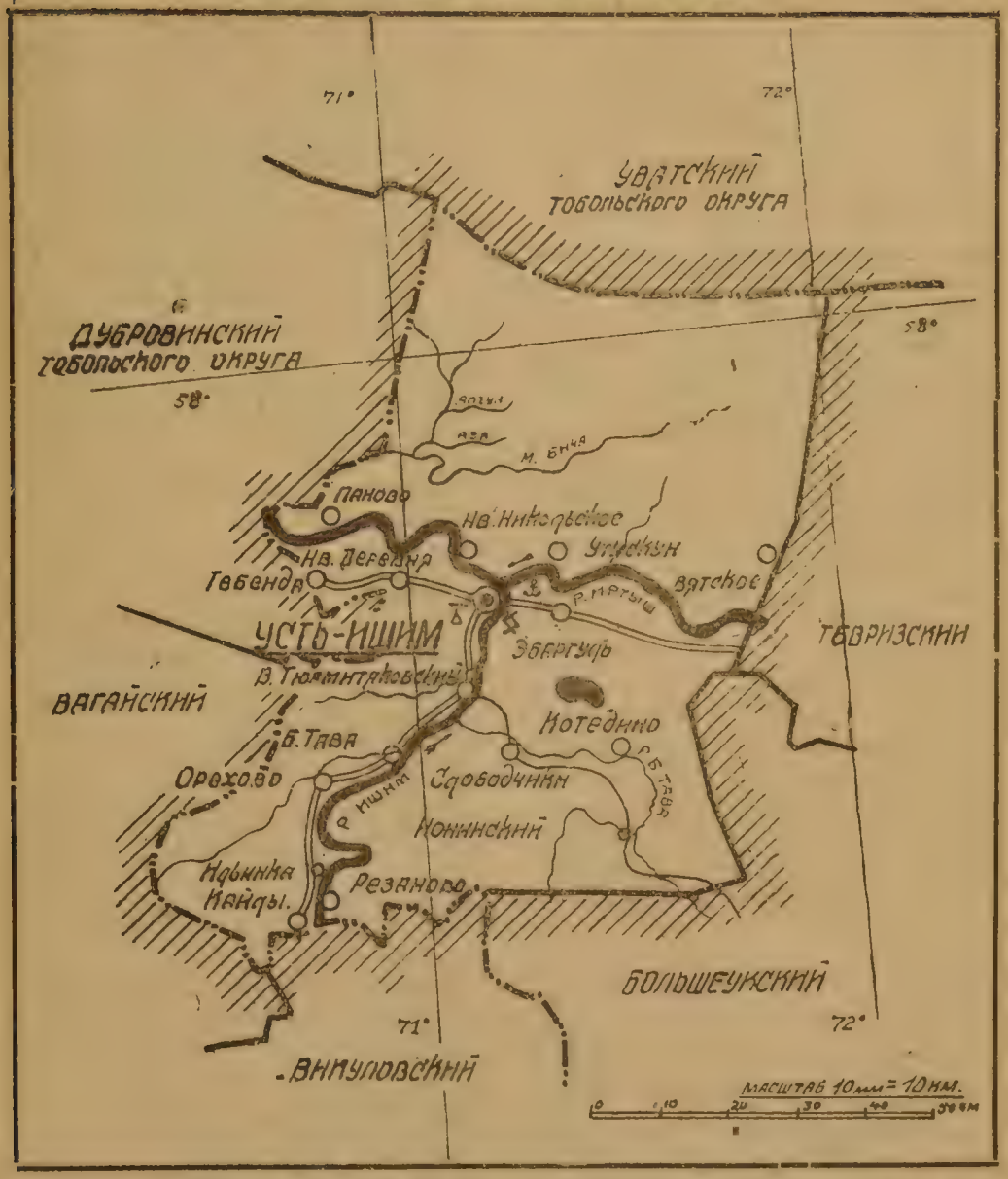

Занимает **территорию** в 9 196 кв. км. **Земельные угодия** района распределяются следующим образом:

	В га	В проц.
Пахотнопригодные и пахотноспособные земли	25 649	2,7
Сенокосы	24 960	2,7
Пастбища	22 818	2,4
Леса	334 845	36,4
Болота	495 393	53,8
Под водой	8 048	0,8
Дороги, прогоны и улицы	1 078	0,1
Усадьбы	1 607	0,1
Прочие угодия	5 158	0,5

В районе 88 **населенных пунктов** сельского типа, 15 сельсоветов, в том числе 4 татарских. Районный центр—**село Усть-Ишим**, при впадении р. Ишим в Иртыш (пристань). Ближайшая железнодорожная станция—**Ишим**, Омской жел. дороги. Через село Усть-Ишим проходит **тракт Вагай—Знаменское**.

Вся посевная площадь 19 680 га, в том числе **яровых** 14 128 га, **озимых** 5 402 га. В числе яровых посевов **всего зерновых и бобовых** 10 595 га, из них **пшеницы** 4 347 га, **овса** 5 753 га, **ячменя** 340 га; **технических** культур 2 415 га, (**лен** 2351, **конопля** 60,); **кормовых**—17 га, из которых 7 га корнеплодов 6 га однолетних трав, 3 га силосных трав, 1 га многолетних трав; **картофеля** 1 006 га.

Всего хозяйств в районе 4 903, в том числе хозяйств единоличников 619, рабочих и служащих 583.

75 **колхозов** об'единяют 3 701 хозяйство, с 16 801 га посевов. Процент коллективизации 86,8. В среднем на 1 колхоз приходится 49,3 хозяйств и 224 га посевов.

Животноводство района характеризуется следующими данными:

Всего **лошадей**	5 190
В том числе:	
В гос. и кооп. хозяйствах	205
В колхозах	4 750
У колхозников	7
У единоличников	184
У рабочих и служащих	44

Из 1 261 **кобылы** 1 143 находятся в колхозах, 3—у колхозников, 66 — у единоличников, 34—в гос. хозяйствах, 15 — у рабочих и служащих. Из 3 772 **рабочих лошадей** 3 370 находятся в колхозах, 189—в гос. хозяйствах, 6—у колхозников, 169—у единоличников, 38—у рабочих и служащих.

Всего **кр. рог. скота**	12 329
В том числе:	
В гос. и кооп. хозяйствах	76
В колхозах	6 049
У колхозников	5 461
У единоличников	341
У рабочих и служащих	402

Из 5 630 **коров** 2 994 находятся в индивидуальном пользовании колхозников, 2 102—в колхозах, 180 —у единоличников, 34—в гос. хозяйствах, 320—у рабочих и служащих.

Всего **овец**	10 532
В том числе:	
В гос. и кооп. хозяйствах	34
В колхозах	1 376
У колхозников	8 581
У единоличников	487
У рабочих и служащих	104
Всего **свиней**	9 618
В том числе:	
В гос. и кооп. хозяйствах	150
В колхозах	2 466
У колхозников	6 383
У единоличников	347
У рабочих и служащих	172

Из 2 081 **свиноматки** 1 279 находятся в индивидуальном пользовании колхозников, 687 — в колхозах, 72 — у единоличников, 22 — в гос. хозяйствах, 21 — у рабочих и служащих.

В 3 КТФ, 63 МТФ, 16 ОТФ, 22 СТФ и 18 смешанных колхозных товарных фермах сосредоточены 182 лошади; 6 048 голов кр. рог. скота, в т. ч. 2 102 коровы; 1 378 овец и коз. в т. ч. 764 матки; 2 466 свиней, в т. ч. 687 свиноматок старше 9 мес.

Из **промышленных предприятий** в Усть-Ишимском районе имеются **2 льнозавода**:

1. **Слободчинский**, с 39 рабочими (всего персонала 47 чел.), стоимость производственных фондов 150 тыс. руб., непроизводственных 8 тыс. руб.

2. **Урошевский**, с 50 рабочими (всего персонала 61 чел.), стоимость производственных фондов 180 тыс. руб., непроизводственных 3 тыс. руб.

Розничная торговая сеть района состоит из 34 магазинов и лавок, в том числе 23 потребкооперации, 1 прочей кооперации, 7 госторговли, 3 ОРС'ов. Оборот всех розничных торговых предприятий составил в I квартале 1935 г. 714 тыс. руб.

Школьная сеть состоит из 42 начальных школ, с 2 015 учащимися, и 6 неполных средних школ, с 993 учащимися; учителей в начальных школах 59, в неполных средних 37.

Клубных учреждений—35.

Лечебная сеть состоит из 1 **больницы** на 10 коек и 1 **амбулатории**; врачей в районе 1, среднего медперсонала 9 чел., низшего медперсонала—5 чел.

Почтовых агентств в районе 3, почтовых ящиков 41.

* * *

В кратких характеристиках районов Тарского округа **нет сведений** о стоимости заготовок, поставок, госзакупа; эти сведения даются здесь дополнительно в целом **по Тарскому округу**.

Стоимость заготовок, поставок, госзакупа составляет 15 787,2 тыс. руб., из них продукты полеводства 5 796,6 тыс. руб., в т. ч. хлебозаготовки 1 869,8 тыс. руб.; льнопоставки 1 698,1 тыс. руб.; продукты животноводства и охоты 5 360,1 тыс. руб., в т. ч. молокопоставки 3 365 тыс. руб.; госзакуп 1 628,5 тыс. руб.; мясозаготовки 2993,1 тыс. руб. От поставок и госзаготовок в среднем на 1 хозяйство приходится 364 руб., в т. ч. от полеводства 129 руб., животноводства 235 руб.

ТОБОЛЬСКИЙ ОКРУГ

ВАГАЙСКИЙ РАЙОН

Лесная зона

Занимает **территорию** в 11 059 кв. км. Земельные **угодия** района распределяются следующим образом:

	В га	В проц
Пахотнопригодные и пахотноспособные земли	44 306	4
Сенокосы	58 053	5,2
Пастбища	22 674	2,1
Кустарники	946	0,1
Леса	277 270	25,1
Болота	657 274	59,4
Под водой	37 607	3,4
Дороги, прогоны и улицы	4 460	0,4
Усадьбы	2 279	0,2
Прочие угодия	1 073	0,1

В районе 206 **населенных пунктов** сельского типа, 21 сельсовет, в том числе 7 татарских. Районный центр—**село Вагай**, на тракте Тобольск — Петропавловск, в 224 км от ст. **Голышманово**, Омской ж. д.; близ села Вагая находится пристань „У реки Вагая" на Иртыше. По территории района проходит **тракт Вагай — Знаменское**, протяжением 301 км.

Вся посевная площадь—33 414 га,— в том числе **яровых** 26 438 га, **озимых** 6 962 га, остальная площадь под многолетними травами укоса прошлых лет. В числе яровых посевов всего **зерновых и бобовых** 20 975 га, из них **пшеницы** 8 896 га, **овса** 10 293 га, **ячменя** 860 га; **технических** культур 3 371 га (**лен** 2 481, **конопля** 888), **кормовых** 140 га, из которых однолетних трав 60 га, корнеплодов 60 га, 12 га силосных культур; **картофеля** 1 791 га.

Всего хозяйств в районе 7 540, в том числе хозяйств единоличников 1 164, рабочих и служащих—717.

115 **колхозов** об'единяют 5 659 хозяйств, с 30 572 га посевов. Процент коллективизации 85. В среднем на 1 колхоз приходится 49,2 хозяйств и 265,8 га посевов.

В Вагайском районе **одна МТС**:—**Ушаковская**,—организованная в 1 квартале 1936 г.,— имеет 28 тракторов общей мощностью 492 HP.

Животноводство района характеризуется следующими данными:

Всего **лошадей**	6 940
В том числе:	
В гос. и кооп. хозяйствах	177
В колхозах	6 460
У колхозников	18
У единоличников	250
У рабочих и служащих	35

Из 1 904 **кобыл** 1 769 находятся в колхозах, 96 — у единоличников, 23— в гос. хозяйствах, 9 — у колхозников, 7— у рабочих и служащих. Из 5 254 **рабочих лошадей** 4 831 находятся в колхозах, 211—у единоличников, 174 — в гос. хозяйствах, 9—у колхозников, 29 — у рабочих и служащих.

Всего **кр. рог. скота**	17 564
В том числе:	
В гос. и кооп. хозяйствах	213
В колхозах	6 122
У колхозников	9 997
У единоличников	694
У рабочих и служащих	538

Из 7 239 **коров** 4 640 находятся в индивидуальном пользовании колхозников, 1 852 — в колхозах, 335—у единоличников, 73 — в гос. хозяйствах, 339—у рабочих и служащих.

Всего **овец**	11 835
В том числе:	
В гос. и кооп. хозяйствах	17
В колхозах	1 493
У колхозников	9 740
У единоличников	475
У рабочих и служащих	110
Всего **свиней**	13 818
В том числе:	
В гос. и кооп. хозяйствах	111
В колхозах	1 537
У колхозников	11 147
У единоличников	680
У рабочих и служащих	343

Из 2 240 **свиноматок** 1 734 находятся в индивидуальном пользовании колхозников, 374—в колхозах, 71—у единоличников, 34—у рабочих и служащих, 27— в гос. хозяйствах.

В 5 КТФ, 37 МТФ, 14 ОТФ, 17 СТФ и 33 смешанных колхозных товарных фермах сосредоточены 111 лошадей; 5 217 голов кр. рог. скота, в т. ч. 1 597 коров; 1 156 овец и коз, в т. ч. 581 матка; 1 261 свинья, в т. ч. 320 свиноматок старше 9 мес.

Стоимость заготовок, поставок, госзакупа составляет 1 762,6 тыс. руб., из них продукты **полеводства** 856 тыс. руб., в т. ч. **хлебозаготовки** 387, 2 тыс. руб.; продукты **животноводства** и **охоты** 604,2 тыс. руб., в т. ч. **молокопоставки** 306,1 тыс. руб.; **госзакуп** 60,1 тыс. руб.; **децзаготовки** 242,3 тыс. руб. От поставок и госзаготовок в среднем на 1 хозяйство приходится 268 руб., в т. ч. от полеводства 125 руб., животноводства 143 руб.

Из **промышленных предприятий** в Вагайском районе имеются:

1. **Вагайский леспромхоз**, — с 575 рабочими, всего персонала 638 чел.; стоимость производственных фондов 65 тыс руб., непроизводственных 120 тыс. руб.

2. **Ашельский льнозавод**, — с 26 рабочими, всего персонала 35 чел.; стоимость производственных фондов 180 тыс. руб., непроизводственных 11 тыс. руб.

3. **12 маслозаводов**, с общим числом рабочих 77 чел.; стоимость производственных фондов 178 тыс. руб.

Розничная торговая сеть района состоит из 60 точек, в т. ч. 8 потребкооперации, 4 прочей кооперации, 10 госторговли; магазинов и лавок 59, ларек 1. Оборот розничных торговых предприятий составил в I квартале 1935 г. 1 488,4 тыс. руб.

Школьная сеть состоит из 64 начальных школ, с 3 460 учащимися, 6 неполных средних школ, с 1 417 учащимися, 1 средней школы, с 322 учащимися. Учителей в начальных школах 102, в неполных средних 58, в средней 13.

Клубных учреждений—47.

Лечебная сеть состоит из 1 **больницы** на 20 коек и 3 **амбулаторий**; врачей в районе 3, среднего медперсонала 19 чел., низшего медперсонала 8 чел.

Почтовых агентств в районе 13, почтовых ящиков 31, **радиоточек** 88.

9 сельсоветов связаны телефоном с районным центром.

ДУБРОВИНСКИЙ РАЙОН

Занимает **территорию** в 9 478 кв. км. Земельные **угодия** района распределяются следующим образом:

	В га	В проц.
Пахотнопригодные и пахотноспособные земли	22 765	2,4
Сенокосы	33 774	3,6
Пастбища	15 853	1,7
Кустарники	1 515	0,1
Леса	154 844	16,3
Болота	699 127	73,9
Под водой	11 886	1,2
Дороги, прогоны и улицы	1 853	0,2
Усадьбы	1 297	0,1
Прочие угодия	4 893	0,5

В районе 114 **населенных пунктов** сельского типа, 16 сельсоветов, в том числе 3 татарских. Районный центр— село **Дубровное** на тракте **Вагай—Знаменское** в 260 км от ст. **Голышманово**, Омской ж. д.

Вся посевная площадь 20 482 га, в том числе **яровых** 16 745 га, **озимых** 3 733 га: в числе яровых посевов всего **зерновых и бобовых** 13 853 га, из них **пшеницы** 4 752 га, **овса** 7 381 га, **ячменя** 1 531 га; **технических** культур 1 555 га (**лен** 1 467, **конопля** 88); **кормовых** 65 га, из которых 49 га—посевы однолетних трав, 12 га—корнеплодов, 4 га — силосных; **картофеля** 1 209 га.

Всего хозяйств в районе 5 408, в том числе хозяйств единоличников 967, рабочих и служащих—867.

92 **колхоза** об'единяют 3 769 хозяйств, с 18 937 га посевов. Процент коллективизации—80,9. В среднем на 1 колхоз приходится 41 хозяйство и 205,8 га посевов.

В Дубровинском районе **одна МСС и одна МТС**:

1. **Дубровинская МСС**,—14 тракторов общей мощностью 210 HP, 4 сложных молотилки, 10 плугов, 1 сеялка.

2. **Дубровинская МТС**—организованная в 1 квартале 1936 г.,—имеет 20 тракторов общей мощностью 300 HP.

Животноводство района характеризуется следующими данными:

Всего **лошадей**	5 738
В том числе:	
В гос. и кооп. хозяйствах	83
В колхозах	5 248
У колхозников	14
У единоличников	358
У рабочих и служащих	35

Из 1 523 **кобыл** 1 378 находятся в колхозах, 130— у единоличников, 3—в гос. хозяйствах, 3—у колхозников, 9—у рабочих и служащих. Из 4 201 **рабочей лошади** 3 784 находятся в колхозах,

301 — у единоличников, 82—в гос. хозяйствах, 5 — у колхозников, 29—у рабочих и служащих.

Всего **кр. рог. скота**	12 864
В том числе:	
В гос. и кооп. хозяйствах	14
В колхозах	5 194
У колхозников	6 500
У единоличников	744
У рабочих и служащих	412

Из 5 572 **коров** 3 298 находятся в индивидуальном пользовании колхозников, 1 588— в колхозах, 381 — у единоличников, 7— в гос. хозяйствах, 298—у рабочих и служащих.

Всего **овец**	9 896
В том числе:	
В колхозах	2 167
У колхозников	7 170
У единоличников	443
У рабочих и служащих	116
Всего **свиней**	11 770
В том числе:	
В гос. и кооп. хозяйствах	40
В колхозах	1 214
У колхозников	9 376
У единоличников	802
У рабочих и служащих.	338

Из 2 134 **свиноматок** 1 751 находятся в индивидуальном пользовании колхозников, 214— в колхозах, 118—у единоличников, 35—у рабочих и служащих, 16— в гос. хозяйствах.

В 1 КТФ, 52 МТФ, 22 ОТФ, 11 СТФ и 10 смешанных колхозных товарных фермах сосредоточены 83 лошади; 5 055 голов кр. рог. скота, в т. ч. 1 566 коров; 2 069 овец и коз, в т. ч. 914 маток; 1 101 свинья, в т. ч. 203 свиноматки старше 9 мес.

Стоимость заготовок, поставок, госзакупа составляет 1 154 тыс. руб., из них продукты **полеводства** 509,6 тыс. руб., в т. ч. **хлебозаготовки** 247,1 тыс. руб.; продукты **животноводства** и охоты 428,7 т. руб., в т. ч. **молокопоставки** 234 тыс. руб.; **госзакуп** 55,1 тыс. руб; **децзаготовки** 160,6 тыс. руб. От поставок и госзаготовок в среднем на 1 хозяйство приходится 244 руб., в т. ч. от полеводства 107 руб., животноводства 137 руб.

Розничная торговая сеть района состоит из 27 магазинов и лавок,—в том числе 20 потребкооперации, 5 госторговли и 2 ОРС'ов. Оборот розничной торговли составил в I квартале 1935 г. 858,9 тыс. руб.

Школьная сеть состоит из 45 начальных школ, с 2 283 учащимися, и 4 неполных средних школ, с 1 190 учащимися. Учителей в начальных школах 72, в неполных средних 36.

Клубных учреждений—15.

Лечебная сеть состоит из 1 **больницы** на 15 коек и 2 **амбулаторий**; врачей в районе 1, среднего медперсонала 12 чел., низшего медперсонала 8 чел.

Почтовых агентств в районе 9, почтовых ящиков 49. 2 сельсовета связаны телефоном с районным центром.

ТОБОЛЬСКИЙ РАЙОН

Занимает **территорию** в 21 409 кв. км. Земельные **угодия** района распределяются следующим образом:

	В га	В проц.
Пахотнопригодные и пахотноспособные земли	47 632	2,2
Сенокосы	88 761	4,1
Пастбища	37 901	2
Кустарники	8 289	0,3
Леса	251 302	11,7
Болота	1 661 469	77,6
Под водой	34 122	1,6
Дороги, прогоны и улицы	3 059	0,1
Усадьбы	3 690	0,2
Прочие угодия	4 590	0,2

В районе 311 **населенных пунктов сельского типа, 1 город;** 37 сельсоветов, в том числе 6 татарских; 1 городской совет. Районный центр—**г. Тобольск,** при впадении р. **Тобол** в **Иртыш,** в 273 км. от г. Тюмени. Ближайшая железнодорожная станция **Тюмень,** ж. д. им. Кагановича. Сообщение с г. Тюменью происходит по автомобильному тракту, а летом водным путем по рр. Тоболу и Туре.

Тракт Тобольск—Петропавловск, протяжением 427 км, соединяет г. Тобольск с Петропавловском. Тракт **Тобольск — Уват,** протяжением 301 км, связывает г. Тобольск с селом Уватом, районным центром Уватского района.

Вся посевная площадь—38 623 га, в том числе **яровых** 28 949 га, **озимых** 9 674 га. В числе яровых посевов всего **зерновых и бобовых** 23 631 га, из них **пшеницы** 8 145 га, **овса** 11 654 га, **ячменя** 2 809 га, остальная площадь под прочими зерновыми; **технических** культур 867 га (лен 797, конопля 69); **кормовых** 381 га, из которых 187 га—однолетние травы, 177 га—корнеплоды, 12 га—силосные культуры; под **картофелем** 3 598.

Всего хозяйств в районе 12 143, в том числе хозяйств единоличников 665, рабочих и служащих—2 522.

221 **колхоз** об'единяет 8 956 хозяйств с 34 854 га посевов. Процент коллективизации 93,1. В среднем на 1 колхоз приходится 40,5 хозяйств и 157,7 га посевов.

В Тобольском районе **одна МТС,**—**Тобольская,**—30 тракторов, общей мощно-

стью 714 HP, 2 комбайна, 6 сложных молотилок, 26 плугов, 2 полуторатонные грузовые автомашины, 1 легковой автомобиль.

В Тобольском районе **2 совхоза:**

1. **Племсовхоз кр. рог. скота Наркомзема,**—посевная площадь 195,7 га; совхоз имеет 8 тракторов общей мощностью 120 HP, 1 грузовую автомашину грузоподъемностью 3 т; 7 рабочих лошадей; 25 голов кр. рог. скота, в т. ч. 19 коров; 6 свиней.

2. **Зверо-кролиководческий,**— посевная площадь 137 га; совхоз имеет 2 трактора общей мощностью 30 HP, 3 грузовые автомашины общей грузоподъемностью 4,5 т; 44 рабочих лошади; 91 голову кр. рог. скота, в т. ч. 20 коров; 152 свиньи, в т. ч. 10 свиноматок. Общее число рабочих 134, в т. ч. 46 временных.

Животноводство района (без г. Тобольска) характеризуется следующими данными:

Всего **лошадей**	11 563
В том числе:	
В гос. и кооп. хозяйствах	755
В колхозах	10 629
У колхозников	34
У единоличников	82
У рабочих и служащих	63

Из 2 773 **кобыл** 2560 находятся в колхозах, 159 — в гос. хозяйствах, 6—у колхозников, 33—у единоличников, 15 — у рабочих и служащих. Из 8 672 **рабочих лошадей** 7 839 находятся в колхозах, 675—в гос. хозяйствах, 31—у колхозников, 76—у единоличников, 51—у рабочих и служащих.

Всего **кр. рог. скота**	25 845
В том числе:	
В гос. и кооп. хозяйствах	818
В колхозах	9 918
У колхозников	13 778
У единоличников	211
У рабочих и служащих	1 120

Из 11 526 **коров** 7 235 находятся в индивидуальном пользовании колхозников, 3 073—в колхозах, 300—в гос. хозяйствах, 126—у единоличников, 792—у рабочих и служащих.

Всего **овец**	18 291
В том числе:	
В гос. и кооп. хозяйствах	13
В колхозах	993
У колхозников	16 862
У единоличников	129
У рабочих и служащих	294
Всего **свиней**	11 614
В том числе:	
В гос. и кооп. хозяйствах	917
В колхозах	1 322
У колхозников	8 659
У единоличников	112
У рабочих и служащих	604

Из 1 237 **свиноматок** 673 находятся в индивидуальном пользовании колхозников, 326—в колхозах, 209—в гос. хозяйствах, 21—у рабочих и служащих, 8—у единоличников.

В 7 КТФ, 82 МТФ, 6 ОТФ, 30 СТФ, и 123 смешанных колхозных товарных фермах сосредоточены 124 лошади; 9 862 головы кр. рог. скота, в т. ч. 3 068 коров; 980 овец и коз, в т. ч. 431 маток; 1 220 свиней, в т. ч. 311 свиноматок старше 9 мес.

В г. Тобольске 993 **лошади,** в т. ч. 576 в гос. хозяйствах (189 **кобыл,** из них 107 в гос. хозяйствах; 880 **рабочих лошадей,** из них 496 в гос. хозяйствах); 2 484 головы кр. рог. скота, в т. ч. 278 в гос. хозяйствах (1 969 **коров,** из них 127 в гос. хозяйствах); 136 **овец,** в т. ч. 102 в гос. хозяйствах, 34—у рабочих и служащих; 1 319 **свиней,** в т. ч. 532 в гос. хозяйствах, 787—у рабочих и служащих (128 **свиноматок,** из них 115 в гос. хозяйствах, 13—у рабочих и служащих).

Стоимость заготовок, поставок, госзакупа составляет 2 446 тыс. руб., из них продукты **полеводства** 1 008,3 тыс. руб., в т. ч. **хлебозаготовки** 378,3 тыс. руб.; продукты **животноводства** и охоты 982,8 тыс. руб., в т. ч. **молокопоставки** 502,2 тыс. руб.; **госзакуп** 116,7 тыс. руб.; **децзаготовки** 338,2 тыс. руб. От поставок и госзаготовок в среднем на 1 хозяйство приходится 264 руб., в т. ч. от полеводства 105 руб., животноводства 149 руб.

Из промышленных предприятий в Тобольском районе имеются:

1. **Тобольский леспромхоз,**—с 624 рабочими, всего персонала 700 чел.; стоимость производственных фондов 149 тыс. руб., непроизводственных 110 тыс. руб.

2. **Лесозавод „Ударник“,** с 230 рабочими, всего персонала 264 чел.; стоимость производственных фондов 40 тыс руб., непроизводственных 96 тыс. руб.

3. **Бондарно-ящичное производство,** — с 16 рабочими, всего персонала 21 чел стоимость производственных фондов 68 тыс руб.

4. **Пивоваренный завод**,—с 22 рабочими, всего персонала 41 чел.; стоимость производственных фондов 164 тыс. руб., непроизводственных 39 тыс. руб.

5. **Судоверфь**,—со 154 рабочими, всего персонала 186 чел.; стоимость производственных фондов 11 тыс. руб.

6. **Затон Обьрыбтреста**, с 161 рабочим, всего персонала 226 чел.; стоимость производственных фондов 571 тыс. руб., непроизводственных 261 тыс. руб.

7. **9 маслозаводов**, с общим числом рабочих 107 чел., стоимость производственных фондов 154 тыс. руб.

8. **Типография**,— персонала 54 чел., в том числе рабочих 35; стоимость основных фондов 41 тыс. руб.

Розничная торговая сеть района (без г. Тобольска) состоит из 91 точки, в том числе 71 потребкооперации, 7 госторговли и 13 ОРС'ов; магазинов и лавок 69, ларьков и палаток 22. Оборот розничных торговых предприятий составил в I квартале 1935 г. 1 691,6 тыс. руб.

В г. Тобольско 98 розничных торговых точек,— 80 магазинов и лавок, 18 ларьков и палаток. Оборот розничной торговли состазил в I квартале 1935 г. 5 227,6 тыс. руб.

Школьная сеть состоит из 94 начальных школ, с 6 661 учащимся, 26 неполных средних школ, с 5 786 учащимися, 1 средней школы с 589 учащимися. Учителей в начальных школах 184, в неполных средних 206, в средней 25.

В г. Тобольске 5 техникумов:

1. **Педагогический**,—с 263 учащимися.

2. **Татарский педагогический**, — с 213 учащимися.

3. **Зоотехнический-ветеринарный**,—с 146 учащимися.

4. **Фельдшерско-акушерская школа**,— с 230 учащимися.

5. **Рыбопромышленный**, Наркомпищепрома,—с 279 учащимися.

Клубных учреждений--138.

Лечебная сеть состоит из 2 **больниц** на 265 коек и 5 **амбулаторий**; врачей в районе (включая г. Тобольск) 39, в т. ч. 3 санитарных, среднего медперсонала 122 чел., низшего медперсонала 128 чел.

Почтовых агентств в районе 28, почтовых ящиков 90. **Радиостанций** 5, в т. ч. 1 в г. Тобольске; **радиоточек** 500, 19 сельсоветов связаны телефоном и 1 телеграфом с районным центром.

УВАТСКИЙ РАЙОН

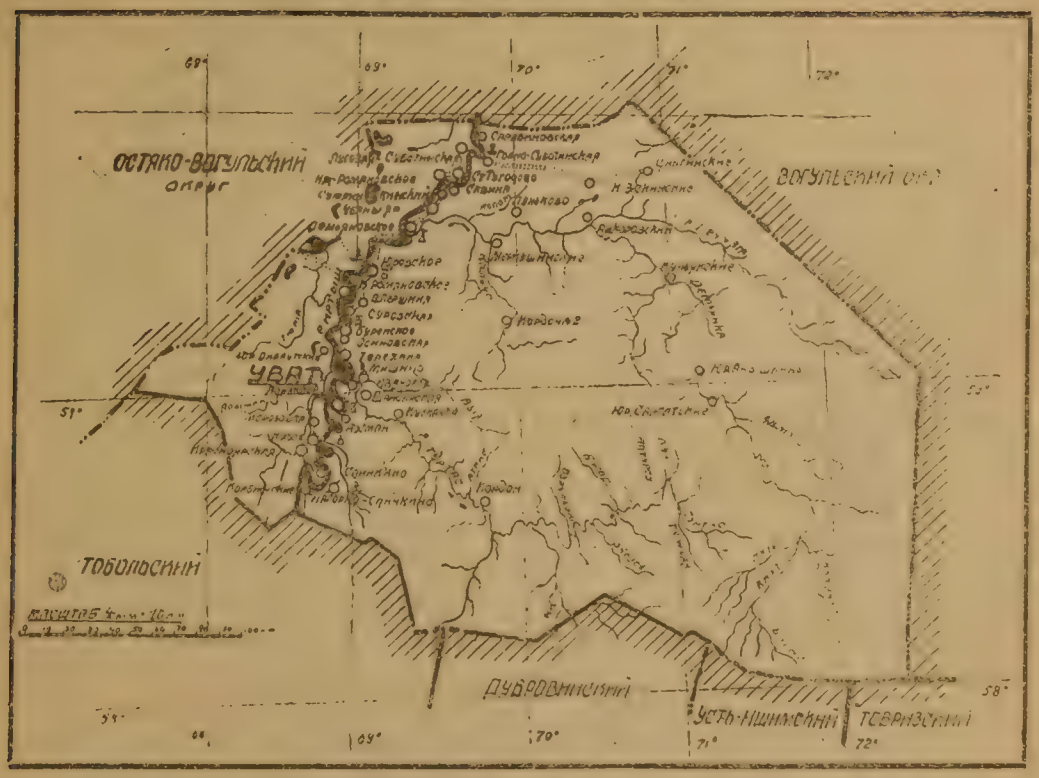

Занимает **территорию** в 44 059 кв. км. Земельные **угодия** района распределяются следующим образом:

	В га	В проц.
Пахотнопригодные и пахотноспособные земли	23 324	0,5
Сенокосы	34 171	0,8
Пастбища	23 050	0,5
Кустарники	4 234	0,1
Леса	1 293 871	29
Болота	3 057 266	68,5
Под водой	22 281	0,5
Дороги, прогоны, улицы	908	
Усадьбы	1 552	
Прочие угодия	5 289	0,1

В районе 168 **населенных пунктов** сельского типа, 16 сельсоветов. Районный центр—**село Уват**, на **Иртыше**, в 420 км от г. Тюмени. Ближайшая железнодорожная станция—**Тюмень**, ж. д. им. Кагановича. Летом существует прямое пароходное сообщение с Тобольском и Тюменью. **Тракт Тобольск—Уват**, протяжением 301 км, связывает село Уват с г. Тобольском.

Вся посевная площадь—16 786 га, в том числе **яровых** 12 844 га, **озимых** 3 942 га. В числе яровых посевов всего **зерновых и бобовых** 11 422 га, из них **пшеницы** 3 969 га, **овса** 4 848 га, **ячменя** 2 462 га; **технических** культур 271 га (**лен** 267, **конопля** 4), **кормовых** 36 га, из которых 25 га—корнеплоды, 9 га—однолетние травы, 2 га—силосные культуры; **картофеля** 1 049 га.

Всего хозяйств в районе 4 515, в том числе хозяйств единоличников 801, рабочих и служащих—739.

54 **колхоза** об'единяют 2 975 хозяйств, с 14 951 га посевов. Процент коллективизации 83,6. В среднем на 1 колхоз приходится 55,1 хозяйств и 276,9 га посевов.

Животноводство района характеризуется следующими данными:

Всего **лошадей**	5 871
В том числе:	
В гос. и кооп. хозяйствах	259
В колхозах	5 473
У колхозников	30

У единоличников	90
У рабочих и служащих	19

Из 1 287 **кобыл** 1 197 находятся в колхозах, 45—в гос. хозяйствах, 7—у колхозников, 31—у единоличников, 7—у рабочих и служащих. Из 4 111 **рабочих лошадей** 3 767 находятся в колхозах, 16—у колхозников, 242—в гос. хозяйствах, 74—у единоличников, 12—у рабочих и служащих.

Всего **кр. рог. скота**	11 792
В том числе:	
В гос. и кооп. хозяйствах	103
В колхозах	6 390
У колхозников	4 550
У единоличников	305
У рабочих и служащих	444

Из 4 862 **коров** 2 590 находятся в индивидуальном пользовании колхозников, 1 682—в колхозах, 176—у единоличников, 51 —в гос. хозяйствах, 363—у рабочих и служащих.

Всего **овец**	13 719
В том числе:	
В гос. и кооп. хозяйствах	35
В колхозах	5 891
У колхозников	7 275
У единоличников	336
У рабочих и служащих	182
Всего **свиней**	8 837
В том числе:	
В гос. и кооп. хозяйствах	168
В колхозах	2 346
У колхозников	5 626
У единоличников	367
У рабочих и служащих	330

Из 1 449 **свиноматок** 905 находятся в индивидуальном пользовании колхозников, 435—в колхозах, 50—в гос. хозяйствах, 39—у единоличников, 20—у рабочих и служащих.

В 3 КТФ, 37 МТФ, 37 ОТФ, 31 СТФ и 8 смешанных колхозных товарных фермах сосредоточены 80 лошадей; 6 320 голов кр. рог. скота, в т. ч. 1 670 коров; 5 871 голова овец и коз, в т. ч. 2 797 маток; 2 056 свиней, в т. ч. 386 свиноматок старше 9 месяцев.

Стоимость заготовок, поставок, госзакупа составляет 1 291,1 тыс. руб., из них продукты **полеводства** 886 тыс. руб., в т. ч. **хлебозаготовки** 161 тыс. руб.; продукты **животноводства** и охоты 627,2 тыс. руб.; в т. ч. **молокопоставки** 205,4 тыс. руб.; **пушнина и мехсырье**— 278.4 тыс. руб., **госзакуп** 48,6 тыс. руб.; **доцзаготовки** 229,3 тыс. руб. От поставок и гос. заготовок в среднем на 1 хозяйство приходится 342 руб., в т. ч. от полеводства 102 руб., животноводства 240 руб.

Из промышленных предприятий в Уватском районе имеются:

1. **Уватский леспромхоз**,—с 460 рабочими, всего персонала 514 чел.; стоимость производственных фондов 232 тыс. руб., непроизводственных 50 тыс. руб.

2. **9 маслозаводов**,—общее число рабочих 26; стоимость производственных фондов 80 тыс. руб.

Розничная торговая сеть района состоит из 45 точек, в том числе 33 потребкооперации, 2 прочей кооперации, 6 госторговли и 4 ОРС'ов; магазинов и лавок 37, ларьков и палаток 8. Оборот розничных торговых предприятий составил в I квартале 1935 г. 1 557,3 тыс. руб.

Школьная сеть состоит из 35 начальных школ, с 2 460 учащимися, и 4 неполных средних школ, с 1 606 учащимися. Учителей в начальных школах 67, в неполных средних 42.

Клубных учреждений — 20.

Лечебная сеть состоит из 1 **больницы** на 30 коек и 2 **амбулаторий**; врачей в районе 2, среднего медперсонала 37 чел., низшего медперсонала 24 чел.

Почтовых агентств в районе 13, почтовых ящиков 15, **радиоточек** 235. 10 сельсоветов связаны телефоном, 1 телеграфом, с районным центром.

ЯРКОВСКИЙ РАЙОН

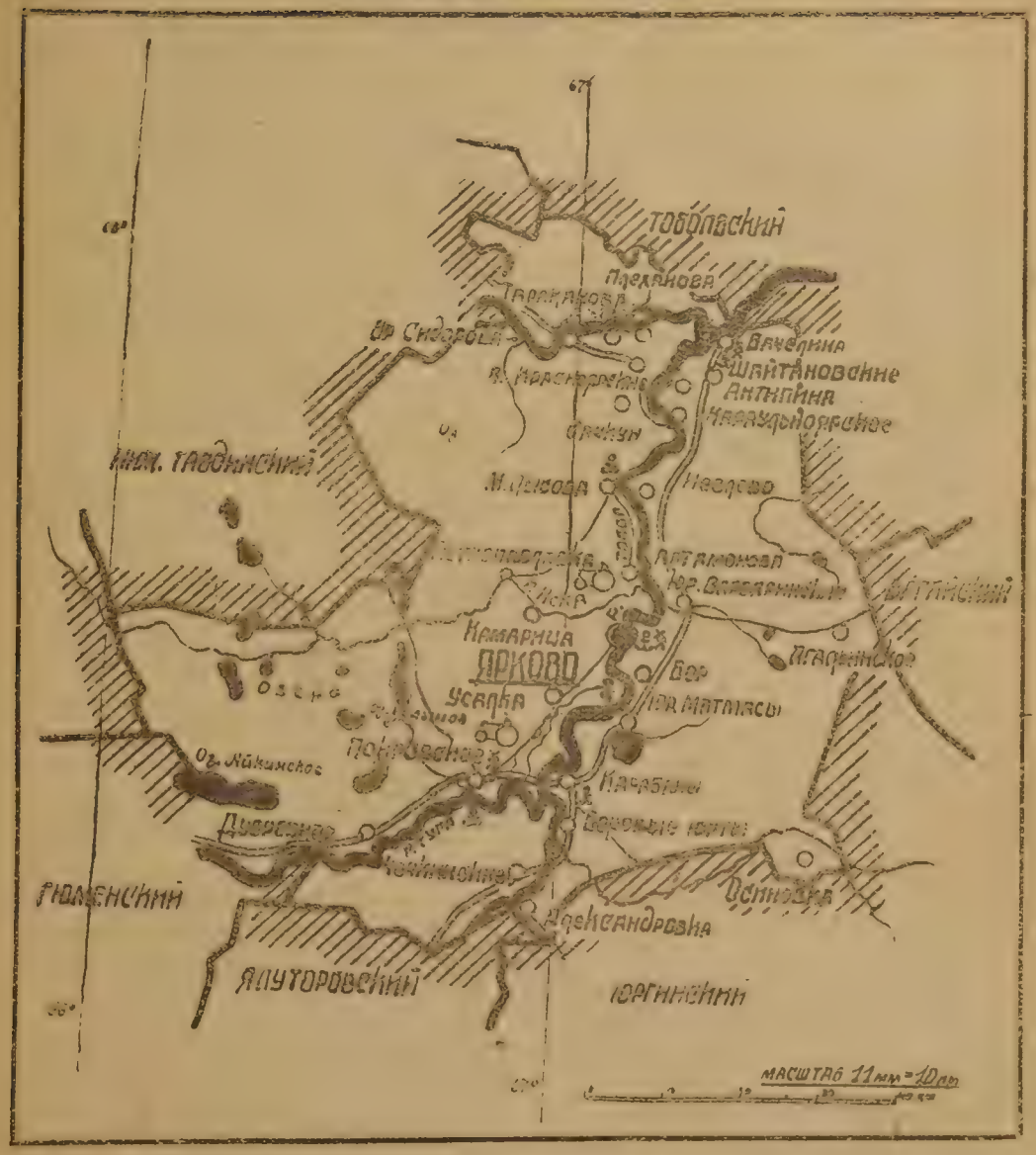

Занимает **территорию** в 5 075 кв. км. Земельные **угодия** района распределяются следующим образом:

	В га	В проц.
Пахотнопригодные и пахотноспособные земли	28 143	5,5
Сенокосы	44 541	9
Пастбища	30 416	6
Кустарники	1 530	0,3
Леса	320 387	63,1
Болота	50 964	10
Под водой	6 669	1,3
Дороги, прогоны и улицы	807	0,1
Усадьбы	1 542	0,3
Прочие угодия	22 496	4,4

В районе 89 **населенных пунктов** сельского типа, 26 сельсоветов, в том числе 1 зырянский, 7 татарских, 1 чувашский. Районный центр — село **Ярково**, с пристанью на р. Тоболе, в 114 км от ст. **Тюмень**, ж. д. им. Кагановича.

Сообщение с г. Тюменью происходит по **тракту Тюмень—Тобольск**, а летом водным путем по рр. Тоболу и Туре. По тер

ритории Ярковского района проходит, на протяжении 40 км, **тракт Ялуторовск—Покровское.**

Вся посевная площадь — 22 959 га, в т. ч. **яровых** 17 463 га, **озимых** 5 496 га. В числе яровых посевов всего **зерновых и бобовых** 15 272 га, из них **пшеницы** 6 059 га, **овса** 7 326 га, **ячменя** 801 га; остальная площадь под прочими зерновыми; **технических** культур 787 га (лен 623, конопля 163); **кормовых** 111 га, из которых корнеплодов 74 га, однолетних трав 37 га; **картофеля** 1 188 га.

Всего хозяйств в районе 5 938, в том числе хозяйств единоличников 670, рабочих и служащих—1 298.

79 **колхозов** об'единяют 3 970 хозяйств, с 21 149 га посевов. Процент коллективизации 85,9. В среднем на 1 колхоз приходится 50,3 хозяйств и 267,7 га посевов.

В Ярковском районе **одна МТС:—Покровская**—39 тракторов, общей мощностью 641 HP, 6 комбайнов, 13 сложных молотилок, 37 плугов, 8 сеялок, 1 сноповязалка, 2 жнеи-лобогрейки, 3 грузовые автомашины общей грузопод'емностью 4,5 т, 2 легковых автомобиля.

Животноводство района характеризуется следующими данными:

Всего **лошадей**	4 720
В том числе:	
В гос. и кооп. хозяйствах	232
В колхозах	4 117
У колхозников	9
У единоличников	283
У рабочих и служащих	79

Из 1 524 **кобыл** 1 338 находятся в колхозах; 2—у колхозников, 107—у единоличников, 44—в гос. хозяйствах, 33—у рабочих и служащих. Из 3 491 **рабочей лошади** 2 989 находятся в колхозах, 6—у колхозников, 222—у единоличников, 212—в гос. хозяйствах, 62—у рабочих и служащих.

Всего **кр. рог. скота**	13 342
В том числе:	
В гос. и кооп. хозяйствах	268
В колхозах	3 686
У колхозников	7 692
У единоличников	754
У рабочих и служащих	942

Из 5 437 **коров** 3 375 находятся в индивидуальном пользовании колхозников, 1 137—в колхозах, 338—у единоличников, 64—в гос. хозяйствах, 523—у рабочих и служащих.

Всего **овец**	8 100
В том числе:	
В гос. и кооп. хозяйствах	51
В колхозах	1 208
У колхозников	6 068
У единоличников	532
У рабочих и служащих	241
Всего **свиней**	9 407
В том числе:	
В гос. и кооп. хозяйствах	287
В колхозах	2 484
У колхозников	5 783
У единоличников	348
У рабочих и служащих	505

Из 1 258 **свиноматок** 726 находятся в индивидуальном пользовании колхозников, 353—в колхозах, 89—в гос. хозяйствах, 56—у единоличников, 34—у рабочих и служащих.

В 3 КТФ, 50 МТФ, 10 ОТФ, 19 СТФ и 31 смешанной колхозной товарной ферме сосредоточены 104 лошади; 3 684 головы кр. рог. скота, в т. ч. 1 137 коров; 1 221 голова овец и коз, в т. ч. 494 матки; 2 484 свиньи, в т. ч. 353 свиноматки старше 9 мес.

Стоимость заготовок, поставок, госзакупа составляет 1 265,3 тыс. руб., из них продукты **полеводства** 732,1 тыс. руб., в т. ч. **хлебозаготовки** 344,1 тыс. руб.; продукты **животноводства** и охоты 341,4 тыс. руб., в т. ч. **молокопоставки** 203,9 тыс. руб.; **госзакуп** 44,9 тыс. руб.; **децзаготовки** 146,9 тыс. руб. От поставок и госзаготовок в среднем на 1 хозяйство приходится 273 руб., в т. ч. **от полеводства** 158 рублей, животноводства 115 руб.

Из **промышленных предприятий** в Ярковском районе имеются:

1. **Леспромхоз**,—с 525 рабочими; всего персонала 584 чел.; стоимость производственных фондов 167 тыс. руб.; непроизводственных 234 тыс. руб.

2. **6 маслозаводов**,—общее число рабочих 17 чел.; стоимость производственных фондов 47 тыс. руб.

Розничная торговая сеть района состоит из 54 точек, в том числе 38 потребкооперации, 11 госторговли, 5 ОРС'ов. Оборот розничных торговых предприя-

тий составил в I квартале 1935 г. 1 089,9 тыс. руб.

Школьная сеть состоит из 39 начальных школ, с 2 200 учащимися, и 8 неполных средних школ, с 1 725 учащимися. Учителей в начальных школах 71, в неполных средних 60.

Клубных учреждений—22.

Лечебная сеть состоит из 1 **больницы** на 35 коек и 2 **амбулаторий**; врачей в районе 1; среднего медперсонала 13 чел., низшего медперсонала 10 чел.

Почтовых агентств в районе 18, почтовых ящиков 47, **радиоточек** 113. 17 сельсоветов связаны телефоном с районным центром.

ОСТЯКО-ВОГУЛЬСКИЙ ОКРУГ

БЕРЕЗОВСКИЙ РАЙОН

Таежная зона.

Занимает **территорию** в 180 800 кв. км. В районе 153 **населенных пункта**, 13 сельсоветов, в том числе 7 хантийских и 2 мансийских. Преобладающее население района — ханте, на втором месте—русские, на третьем—манси, на четвертом — зыряне. Районный центр **село Березово** на реке **Сев. Сосьве**, в 1298 км от г. Тюмени. Ближайшая железнодорожная станция—**Тюмень**, ж. д. им. Кагановича.

Всего хозяйств в районе 2 748, в том числе оставшихся на 1 апреля 1936 г. вне колхозных об'единений 1 305.

70 **колхозов** об'единяют 1 443 хозяйства. Процент коллективизации 52,6. В число колхозных об'единений входят: 21 смешанная производственная артель (СПА), 1 оленеводческая артель, 7 рыболовецких артелей, 41 простейшее производственное об'единение (ППО)[1]

На территории Березовского района расположен **Березовский оленеводческий совхоз.** Поголовье оленей совхоза определяется следующими данными на 1 января 1936 г.: всего **оленей** 6 683, в том числе 3 359 маток; на 1 января 1937 г. поголовье оленей должно быть доведено по плану до 7 609 голов, в том числе 3 539 маток. Посевная площадь совхоза—13 га. Общее число рабочих 70.

Всего оленей в районе—на 1 января 1936 г.—46 444, из них: в колхозах 14 579, в индивидуальном пользовании

[1] В дальнейшем смешанные производственные артели и простейшие производственные об'единения отмечаются только сокращенно—СПА и ППО.

колхозников 1 924, у единоличников 22 798, в гос. и кооп. хозяйствах 460, в совхозе 6 683.

Животноводство района характеризуется следующими данными:

Всего **лошадей**	5 094
В том числе:	
В гос. и кооп. хозяйствах	489
В колхозах	1 765
У колхозников	52
У единоличников	2 184
В прочих хозяйствах	604

Из 3 146 **рабочих лошадей** 1 296 находятся у единоличников, 975—в колхозах, 438—в гос. хозяйствах, 25—у колхозников, 412—в прочих хозяйствах. Из 1 619 **кобыл** 866 находятся у единоличников, 465—в колхозах, 86—в гос. хозяйствах, 17—у колхозников, 185—в прочих хозяйствах.

Всего **кр. рог. скота**	6 236
В том числе:	
В гос. и кооп. хозяйствах	108
В колхозах	1 024
У колхозников	858
У единоличников	2 548
В прочих хозяйствах	1 698

Из 3 074 **коров** 1 317 находятся у единоличников, 521 — в индивидуальном пользовании колхозников, 363—в колхозах, 61—в гос. хозяйствах, 812—в прочих хозяйствах.

Всего **овец**	1 689
В том числе:	
В колхозах	220
У колхозников	580
У единоличников	653
В прочих хозяйствах	236

Из 939 **овцематок** 354 находятся в индивидуальном пользовании колхозников, 351—у единоличников, 100— в колхозах, 134—в прочих хозяйствах.

Всего **свиней**	220
В том числе:	
В гос. и кооп. хозяйствах	31
В колхозах	77
У колхозников	25
В прочих хозяйствах	87

Из 49 **свиноматок** 14 находятся в колхозах, 7—в гос. хозяйствах, 2—в индивидуальном пользовании колхозников, 26—в прочих хозяйствах.

На территории Березовского района расположен крупнейший в СССР **Кондо-Сосьвинский боброво-соболиный заповедник.**

Из промышленных предприятий в Березовском районе имеются:

1. **Березовский рыбозавод,**—с 332 рабочими (всего персонала 386 чел.); стоимость производственных фондов 433 тыс. руб., непроизводственных 380 тыс. рублей.

2. **Березовская электростанция**, с 3 рабочими; стоимость основных фондов 10 тыс. руб.

Розничная торговая сеть района состоит из 99 точек, в том числе 23 госторговли, 23 ОРС'ов; 53 интегральной кооперации; магазинов и лавок 94, ларьков и палаток 5. Оборот розничных торговых предприятий составил в I квартале 1935 г. 2 868,3 тыс. руб.

Школьная сеть района состоит из 38 начальных школ, с 1 593 учащимися, и 9 неполных средних школ, с 1 995 учащимися. Учителей в начальных школах 77, в неполных средних 96.

Клубных учреждений—38.

Почтовых отделений в районе 1, почтовых агентств 10, почтовых ящиков 20; **радиоточек** 229; **радиостанций** 10, из них 1 в районном центре и 9 в сельсоветах. 9 сельсоветов связаны радиотелеграфом с районным центром; районный центр (село Березово) связан радиотелеграфом с областным центром.

КОНДИНСКИЙ РАЙОН

Таежная зона

Занимает **территорию** в 73 тыс. кв. км.

В районе 141 **населенный пункт**, 7 сельсоветов, в том числе 2 хантийских и 2 мансийских. Преобладающее население района—русские, на втором месте—манси, на третьем—ханте. Районный центр—**село Нахрачи**, на реке Конде, в 300 км от поселка Верхняя Тавда, В.-Тавдинского района. Ближайшая железнодорожная станция—**Тавда**, ж. д. имени Кагановича.

Всего хозяйств в районе 1 679, в том числе хозяйств, остававшихся на 1 апреля 1936 г. вне колхозных об'единений 523.

52 **колхоза** об'единяют 1 156 хозяйств. Процент коллективизации 68,8. В число колхозных об'единений входят 25 СПА, 22 рыболовецкие артели, 5 ППО.

В Кондинском районе **одна МТС**,—Кондинская— имеющая 11 тракторов общей мощностью 264 НР.

Животноводство района характеризуется следующими данными:

Всего **лошадей**	2 968
В том числе:	
В гос. и кооп. хозяйствах	371
В колхозах	811
У колхозников	612
У единоличников	800
В прочих хозяйствах	374

Из 2 235 **рабочих лошадей** 607 находятся у единоличников, 569—в колхозах, 441—у колхозников, 315—в гос. хозяйствах, 303—в прочих хозяйствах. Из 951 **кобылы** 268 находятся у единоличников, 252—в колхозах, 193—у колхозников, 96—в гос. хозяйствах, 142—в прочих хозяйствах.

Всего **кр. рог. скота**	5 389
В том числе:	
В гос. и кооп. хозяйствах	28
В колхозах	929
У колхозников	1 743
У единоличников	1 609
В прочих хозяйствах	1 080

Из 2 299 **коров** 805 находятся у единоличников, 764 в индивидуальном пользовании колхозников, 286—в колхо-

зах, 16—в гос. хозяйствах, 428—в прочих хозяйствах.

Всего **овец**	3 200
В том числе:	
В колхозах	85
У колхозников	1 734
У единоличников	1 251
В прочих хозяйствах.	130

Из 1 836 **овцематок** 957 находятся в индивидуальном пользовании колхозников. 675—у единоличников, 58—в колхозах, 60—в прочих хозяйствах.

Всего **свиней**	744
В том числе:	
В гос. и кооп. хозяйствах	37
В колхозах	170
У колхозников	107
У единоличников	104
В прочих хозяйствах	326

Из 184 **свиноматок** 44 находятся в колхозах, 28—у единоличников, 24—в индивидуальном пользовании колхозников, 18—в гос. хозяйствах, 70—в прочих хозяйствах.

Из **промышленных предприятий** в Кондинском районе имеется **рыбозавод**, с 413 рабочими,—всего персонала 471 чел.; стоимость производственных фондов 470 тыс. руб., непроизводственных — 1 504 тыс. руб.

Розничная торговая сеть района состоит из 66 точек, в том числе 12 госторговли, 5 ОРС'ов, 49 интегральной кооперации; магазинов и лавок 63, ларьков и палаток 3. Оборот розничных торговых предприятий составил в I квартале 1935 г. 2 410,4 тыс. руб.

Школьная сеть состоит из 23 начальных школ, с 1 191 учащимся, и 4 неполных средних школ, с 765 учащимися. Учителей в начальных школах 37, неполных средних—34.

Клубных учреждений—23.

Почтовых агентств в районе 6, почтовых ящиков 9, **радиоточек** 68, **радиостанций** 5, из них 1 в районном центре и 4 в сельсоветах. 5 сельсоветов связаны радиотелеграфом с районным центром, районный центр (село Нахрачи) связан радиотелеграфом с областным центром.

ЛАРЬЯКСКИЙ РАЙОН

Таежная зона, на переходе к лесотундре

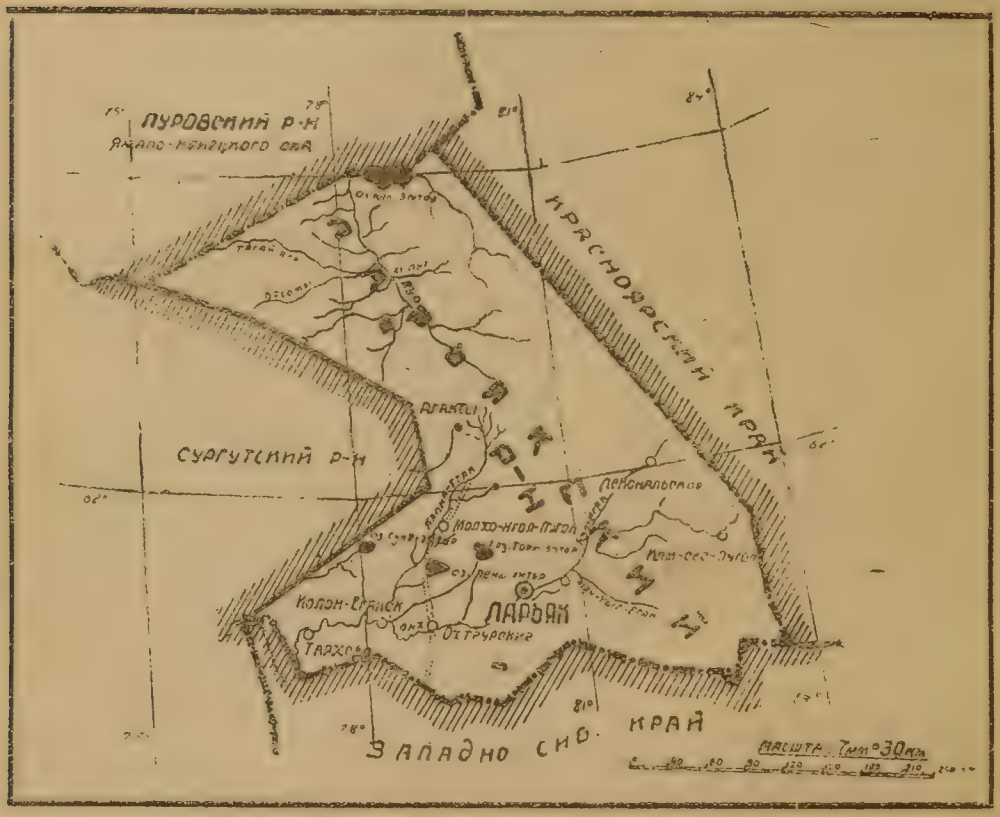

Занимает **территорию** в 81 324 кв. км. В районе 48 **населенных пунктов**, 7 сельсоветов,— **всехантийские**. Преобладающее население района—ханте, на втором месте—русские. Районный центр—**село Ларьяк**, на р. Вах, в 1 696 км от г. Тюмени. Ближайшая железнодорожная станция—**Тюмень**, ж. д. им. Кагановича.

Всего хозяйств в районе 577, в том числе хозяйств, остававшихся на 1 апреля 1936 г. вне колхозных об'единений 260.

18 **колхозов** (3 рыболовецкие артели и 15 ППО) об'единяют 317 хозяйств. Процент коллективизации 54,9.

Всего оленей в районе 2 758,—все у единоличников.

Животноводство района характеризуется следующими данными:

Всего **лошадей** 345, в том числе рабочих лошадей 264, из них кобыл 137.

Всего кр. рог. скота 154 головы, в том числе **коров** 95.

Всего **овец** 39, в том числе **овцематок** 20.

Из промышленных предприятий в Ларьякском районе имеется **рыбозавод**, с 56 рабочими,—всего персонала 78 чел.; стоимость производственных фондов 87 тыс. руб., непроизводственных 9.

Розничная торговая сеть района состоит из 18 точек, в том числе 6 госторговли, 3 ОРС'ов, 9 интегральной кооперации; магазинов и лавок 12, ларьков и палаток 6. Оборот розничных торговых предприятий составил в I квартале 1935 г. 533,7 тыс. руб.

Школьная сеть района состоит из 8 начальных школ, с 201 учащимся, и 1 не-

полной средней школы, с 37 учащимися. Учителей в начальных школах 11, в неполной средней 3.

Клубных учреждений—5.

Почтовых агентств в районе 5, почтовых ящиков 4; **радиоточек** 53; **радиостанций** 6, из них 1 в районном центре и 5 в сельсоветах. 5 сельсоветов связаны радиотелеграфом с районным центром, районный центр (село Ларьяк) связан радиотелеграфом с областным центром.

САМАРОВСКИЙ РАЙОН

Таежная зона

Занимает **территорию** в 41 036 кв. км.

В районе 72 **населенных пункта**, 12 сельсоветов, в том числе 1 хантийский; 1 поселковый совет (в окружном центре поселке Остяко-Вогульске). Преобладающее население района — русские, на втором месте — ханте. Районный центр — **село Самарово**, на Иртыше, в 26 км от устья, в 775 км от г. Тюмени. Ближайшая железнодорожная станция — **Тюмень**, ж. д. им. Кагановича.

Всего хозяйств в районе 2 722, в том числе хозяйств, оставшихся на 1 апреля 1936 г. вне колхозных об'единений, 858.

49 **колхозов** об'единяют 1 864 хозяйства. Процент коллективизации 68,4. В число колхозных об'единений входят 42 СПА и 7 рыболовецких артелей.

В Самаровском районе **одна МТС — Реполовская**, — имеющая 9 тракторов общей мощностью 284 HP, 2 сложные молотилки, 15 плугов, 8 сеялки.

Всего оленей в районе 2 387, — все у единоличников.

Животноводство района характеризуется следующими данными:

Всего **лошадей**	6 894
В том числе:	
В гос. и кооп. хозяйствах	950
В колхозах	3 966
У колхозников	171
У единоличников	941
У рабочих и служащих	57
В прочих хозяйствах	809

Из 4389 **рабочих лошадей** 2 334 находятся в колхозах, 732—в гос. хозяйствах, 619—у единоличников, 101—у колхозников, 46—у рабочих и служащих, 557—в прочих хозяйствах. Из 1 806 **кобыл** 960 находятся в колхозах, 278—у единоличников, 209—в гос. хозяйствах, 66—у колхозников, 14 — у рабочих и служащих, 279—в прочих хозяйствах,

Всего **кр. рог. скота**	10 149
В том числе:	
В гос. и кооп. хозяйствах	628
В колхозах	2 763
У колхозников	2 151
У единоличников	1 270
У рабочих и служащих	466
В прочих хозяйствах	2 871

Из 4 776 **коров** 1 213 находятся в индивидуальном пользовании колхозников, 914—в колхозах, 727—у единоличников, 250—в гос. хозяйствах, 424—у рабочих и служащих, 1 248—в прочих хозяйствах.

Всего **овец**	4 269
В том числе:	
В гос. и кооп. хозяйствах	156
В колхозах	145
У колхозников	2 111
У единоличников	1 269
У рабочих и служащих	18
В прочих хозяйствах	570

Из 2 483 **овцематок** 1 243 находятся в индивидуальном пользовании колхозников, 718 — у единоличников, 65—в колхозах, 131—в гос. и кооп. хозяйствах, 314—в прочих хозяйствах, 12—у рабочих и служащих.

Всего **свиней**	591
В том числе:	
В гос. и кооп. хозяйствах	96
В колхозах	80
У колхозников	229
У рабочих и служащих	14
У единоличников	156
В прочих хозяйствах	16

Из 92 **свиноматок** 26 находятся в индивидуальном пользовании колхозников, 26 — у единоличников, 3—у рабочих и служащих, 21—в гос. хозяйствах, 16—в колхозах.

Из **промышленных предприятий** в Самаровском районе имеются:

1. **Остяко-Вогульский леспромхоз** (расположенный на территории трех районов: Самаровского, Березовского и Сургутского), — с 1 159 рабочими (всего персонала 1 235 чел.); стоимость производственных фондов 637 тыс. руб., непроизводственных 145 тыс. руб.

2. **Самаровский лесозавод**, с 69 рабочими (всего персонала 83 чел.); стоимость производственных фондов 228 тыс. руб., непроизводственных 17 тыс. руб.

3. **Самаровский консервный комбинат**, с 508 рабочими (всего персонала 665 чел.); стоимость производственных фондов 1 595 тыс. руб., непроизводственных 506 тыс. руб.

4. **2 кирпичных завода в селе Самарово**,—общая численность персонала 50 чел., стоимость основных фондов 126 тыс. руб.

5. **Столярная мастерская в Остяко-Вогульске**,—численность персонала 20 чел., стоимость основных фондов 12 тыс. руб.

6. **Остяко-Вогульская электростанция**,—с 7 рабочими; стоимость основных фондов 37 тыс. руб.

Розничная торговая сеть района состоит из 114 точек, в том числе 13 госторговли, 22 ОРС'ов, 79 интегральной кооперации; магазинов и лавок 109, ларьков и палаток 5. Оборот розничных торговых предприятий составил в I квартале 1935 г. 4 079,3 тыс. руб.

Школьная сеть состоит из 36 начальных школ, с 1667 учащимися, 11 неполных средних школ, с 2 027 учащимися и 1 средней школы, с 494 учащимися. Учителей в начальных школах 64, в неполных средних 91, в средней 20.

В поселке Остяко-Вогульске (окружном центре) находится **2 техникума**:

1. **Педагогический**, с 50 учащимися.

2. **Фельдшерско-акушерская школа**, с 47 учащимися и 1 **Совпартшкола**.

В Остяко-Вогульске 2 научно-исследовательских учреждения:

1. Опорный пункт Наркомзема, занимающийся проблемами продвижения полевых и огородных культур на Север.

2. Санитарно-бактериологическая лаборатория.

Клубных учреждений в районе—81.

Почтовых отделений в районе 1, почтовых агентств 12, почтовых ящиков 18; радиоточек 574; радиостанций 3, из них 1 в районном центре и 2 в сельсоветах. 2 сельсовета связаны радиотелеграфом с районным центром, районный центр (село Самарово) связан радиотелеграфом с областным центром.

СУРГУТСКИЙ РАЙОН

Таежная зона, на переходе к лесотундре

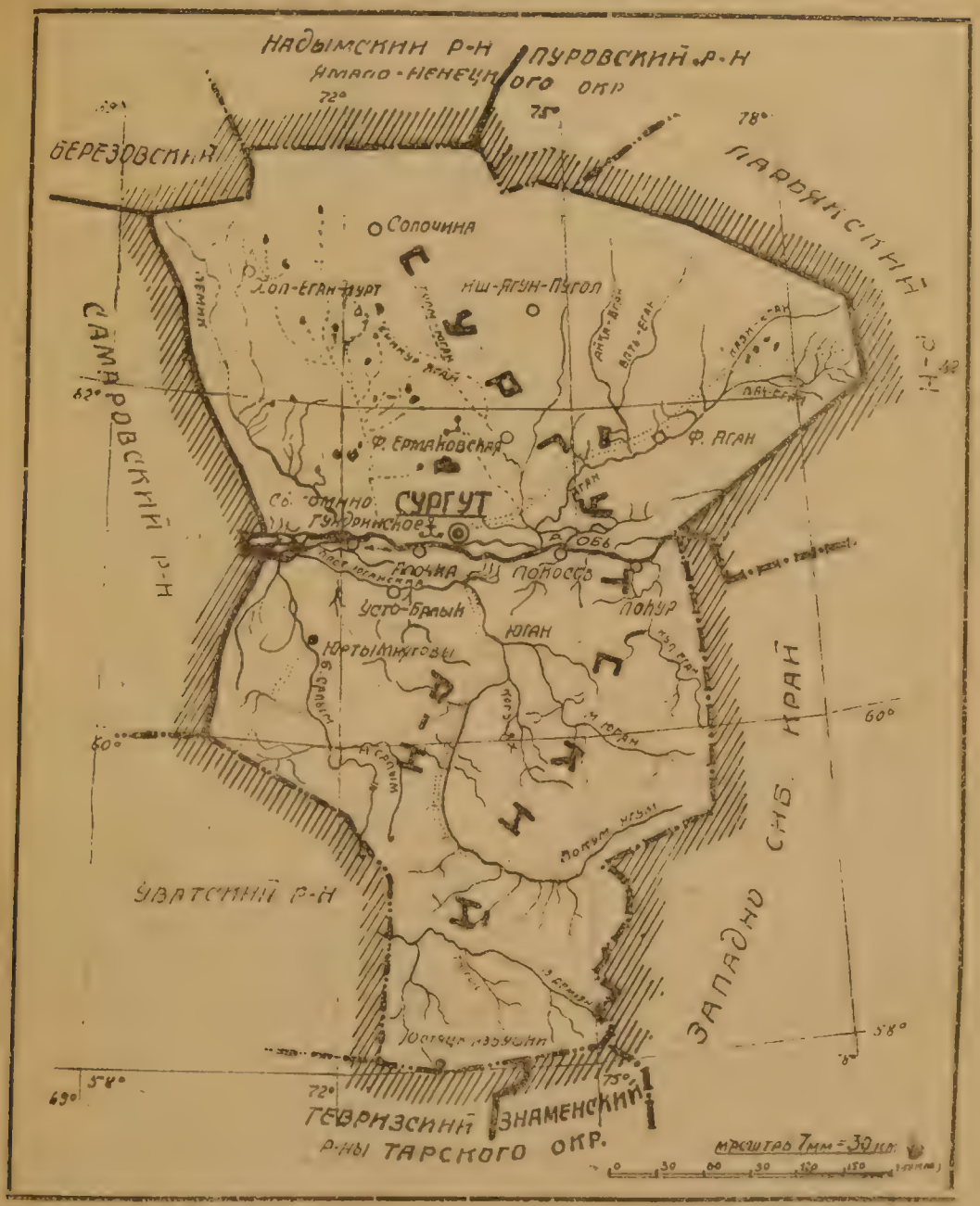

Занимает **территорию** в 175 869 кв. км.

В районе 272 **населенных пунктов**, 11 сельсоветов, в том числе 6 хантийских. Преобладающее население района — русские, на втором месте—ханты.

Районный центр — село **Сургут**, на реке **Агач**, в 10 км от ее впадения в **Обь**, в 1 265 км от Тюмени. Ближайшая железнодорожная станция—Тюмень, ж. д. им. Кагановича

Всего хозяйств в районе 1 481, в том числе хозяйств, оставшихся на 1 апреля 1936 г. вне колхозных об'единений, 656.

46 **колхозов** об'единяют 825 хозяйств. Процент коллективизации 55,7. В число колхозных об'единений входят 14 СПА, 11 рыболовецких артелей, 21 ППО.

Всего оленей в районе 7 293 — все у единоличников.

Животноводство района характеризуется следующими данными:

Всего **лошадей**	2 598
В том числе:	
В гос. и кооп. хозяйствах	159
В колхозах	832
У колхозников	46
У единоличников	809
У прочих хозяйств	752

Из 1 689 **рабочих лошадей** 500 находятся в колхозах, 478 — у единоличников, 156—в гос. хозяйствах, 27—у колхозников, 528 — в прочих хозяйствах. Из 874 **кобыл** 298 находятся у единоличников, 245 — в колхозах, 37—в гос. хозяйствах, 14 — у колхозников, 280 — в прочих хозяйствах.

Всего **кр. рог. скота**	4 016
В том числе:	
В гос. и кооп. хозяйствах	20
В колхозах	629
У колхозников	334
У единоличников	862
В прочих хозяйствах	2171

Из 1 889 **коров** 497 находятся у единоличников, 228—в колхозах, 205—в индивидуальном пользовании колхозников, 12 — в гос. хозяйствах, 947—в прочих хозяйствах.

Всего **овец**	1 763
В том числе:	
В колхозах	93
У колхозников	316
У единоличников	594
В прочих хозяйствах	760

Из 1 011 **овцематок** 347 находятся у единоличников, 197 — в индивидуальном пользовании колхозников, 64 — в колхозах, 403 — в прочих хозяйствах.

Всего **свиней**	86
В том числе:	
В гос. и кооп. хозяйствах	23
В колхозах	35
У колхозников	4
У единоличников	6
В прочих хозяйствах	18

Из 16 **свиноматок** 8 находятся в гос. хозяйствах, 7 — в колхозах, 1 — в прочих хозяйствах.

Из **промышленных предприятий** в Сургутском районе имеется **рыбозавод**, с 397 рабочими (всего персонала 596 ч.); стоимость производственных фондов 356 тыс. руб., непроизводственных 491 тыс. руб.

Розничная торговая сеть района состоит из 73 магазинов и лавок, в том числе 16 госторговли, 22 ОРС'ов, 35 интегральной кооперации. Оборот розничных торговых предприятий составил в I квартале 1935 г. 2 344,4 тыс. руб.

Школьная сеть состоит из 23 начальных школ, с 678 учащимися, 5 неполных средних школ, с 790 учащимися, и 1 средней школы, с 378 учащимися. Учителей в начальных школах 39, в неполных средних 36, в средней 17.

Клубных учреждений—17.

Почтовых агентств в районе 9, почтовых ящиков — 22; **радиоточек** 107; **радиостанций** 4, из них 1 в районном центре, 3 в сельсоветах. 3 сельсовета связаны радиотелеграфом с районным центром, районный центр (село Сургут) связан радиотелеграфом с областным центром.

ШУРЫШКАРСКИЙ РАЙОН

Зона лесотундры

Занимает **территорию** в 62 тыс. кв. км.

В районе 77 **населенных пунктов**, 4 сельсовета, в том числе 1 хантийский. Преобладающее население района — ханте, на втором месте — зыряне, на третьем месте—русские, на четвертом—ненцы. Районный центр—**село Мужи** на Оби (пристань), в 1 650 км от г. Тюмени. Ближайшая железнодорожная станция—**Тюмень**, ж. д. им. Кагановича.

Всего хозяйств в районе 1 242, в том числе хозяйств, оставшихся на 1 апреля 1936 г. вне колхозных об'единений, 759.

23 **колхоза** об'единяют 483 хозяйства. Процент коллективизации 38 8. В число колхозных об'единений входят 1 СПА, 3 оленеводческих артели, 19 ППО

Всего оленей в районе 38 101, в том числе в колхозах 8 800, у колхозников 3 053, у единоличников 19 199, в гос. и кооп. хозяйствах 245, в совхозе 6 104.

На территории Шурышкарского района расположен **Мужевский оленеводческий совхоз**, насчитывавший на 1 января 1936 г. 6 104 головы оленей, в том числе 3 323 матки. Общее число рабочих совхоза 52 чел.

Животноводство района характеризуется следующими данными:

Всего **лошадей**	992
В том числе:	
В гос. и кооп. хозяйствах	29
В колхозах	144
У колхозников	110
У единоличников	564
В прочих хозяйствах	75

Из 607 **рабочих лошадей** 371 находятся у единоличников, 96—в колхозах, 66—у колхозников, 28—в гос. хозяйствах, 46—в прочих хозяйствах. Из **345 кобыл** 236 находятся у единоличников, 43—в колхозах, 43—у колхозников, 3—в гос. хозяйствах, 20—в прочих хозяйствах.

Всего **кр. рог. скота**	854
В том числе:	
В гос. и кооп. хозяйствах	7
В колхозах	53

У колхозников	252
У единоличников	336
В прочих хозяйствах	206

Из 447 **коров** 185 находятся у единоличников, 139—в индивидуальном пользовании колхозников, 22—в колхозах, 4—в гос. хозяйствах, 97 — в прочих хозяйствах.

Всего **овец**	271
В том числе:	
У колхозников	137
У единоличников	87
В прочих хозяйствах	47

Из 133 **овцематок** 78 находятся в индивидуальном пользовании колхозников, 44—у единоличников, 11—в прочих хозяйствах.

Из промышленных предприятий в Шурышкарском районе имеется **Кушеватский рыбозавод**, со 178 рабочими (всего персонала 219 чел.); стоимость производственных фондов 248 тыс. руб., непроизводственных 313 тыс. руб.

Розничная торговая сеть района состоит из 24 магазинов и лавок, в том числе 8 госторговли и 16 интегральной кооперации. Оборот розничных торговых предприятий составил в I квартале 1935 г. 914,8 тыс. руб.

Школьная сеть района состоит из 9 начальных школ, со 147 учащимися, и 2 неполных средних школ, с 440 учащимися. Учителей в начальных школах 14, в неполных средних 22.

Клубных учреждений—16.

Почтовых агентств в районе 5, почтовых ящиков 6, **радиоточек** 165; **радиостанций** 4, в том числе 1 в районном центре и 3 в сельсоветах. 3 сельсовета связаны радиотелеграфом с районным центром, районный центр (село Мужи) связан радиотелеграфом с областным центром.

ЯМАЛО-НЕНЕЦКИЙ ОКРУГ

НАДЫМСКИЙ РАЙОН

Зона полярной тундры

Занимает **территорию** в 12,0 млн. га. Под водой находятся 1 805 тыс. га (внутренние воды 309 тыс. га, внешние воды 1 496 тыс. га); оленьи пастбища зани-

мают 9 млн. га, луга 15 тыс. га; под лесом находится 1 416 тыс. га.

В районе 6 **населенных пунктов**, 2 сельсовета, оба ненецкие. Преобладающее население района—русские, на втором месте — ненцы, на третьем — ханте, на четвертом—зыряне. Районный центр—**поселок Ныда** у устья Оби, в 2 400 км от г. Тюмени. Ближайшая железнодорожная станция—**Тюмень**, ж. д. им. Кагановича.

В Надымском районе **3 колхозных об'единения**, в том числе 2 СПА (смешанных производственных артели) и 1 ППО (простейшее производственное об'единение).

35 проц. всего хозяйств Надымского района занимаются **рыбной ловлей**, 80 проц. хозяйств занимаются **охотой**, 92 проц.—**оленеводством**. Из общей суммы валового дохода населения на долю рыболовства приходится 35,5 проц., охоты—14,1 проц., оленеводства—34,9 проц., животноводства—3,7 проц., прочих занятий—11,8 проц.

Всего оленей в районе 30 528, в том числе в СПА 3 719, в индивидуальном пользовании членов СПА 479, в индивидуальном пользовании членов ППО 886, в гос. и кооп. хозяйствах 635, в совхозе 12 565, у единоличников 12 244.

В среднем на 1 хозяйство приходится 49,3 оленей, 40,7 проц. всех хозяйств имеют от 20 до 50 оленей, 24,1 проц.—меньше 20, 17,4 проц.—от 50 до 100, 6,3 проц.—от 100 до 150, 4,2 проц.—от 150 до 200, 1,4 проц.—от 200 до 300, 3,5 проц. не имеют вовсе оленей.

На территории Надымского района расположен **Надымский оленеводческий совхоз.** Относительно его оленного поголовья мы располагаем следующими данными: на 1 января 1936 г. всего оленей 12 565, в том числе 6 278 маток; на 1 января 1937 г. поголовье должно, по плану, быть доведено до 15 137, в том числе 7 157 маток. Общее число рабочих совхоза—104 чел.

Животноводство района характеризуется следующими данными:

Всего лошадей—в гос. и кооп. хозяйствах 45, в колхозах—15, у единоличников—1. **Рабочих лошадей**—в гос. и кооп. хозяйствах 32, в колхозах—4. Кобыл—в гос. и кооп. хозяйствах 6, в колхозах—3. Всего **кр. рог. скота**—в гос. и кооп. хозяйствах 28, в колхозах—20, у колхозников — 37, у единоличников — 22. **Коров**—в гос. и кооп. хозяйствах 7, в колхозах—1, у колхозников—1, у единоличников—13.

Свиней—в гос. и кооп. хозяйствах 27, в колхозах—19, у колхозников—9, у единоличников—13. **Свиноматок**—в гос хозяйствах—1, в колхозах—1, у единоличников—1.

Из **промышленных предприятий** в Надымском районе имеется **рыбозавод**, с 586 рабочими (всего персонала 650 чел.); стоимость производственных фондов 1 100 тыс. руб., непроизводственных 304 тыс. руб.

Розничная торговая сеть района состоит из 12 точек, в том числе 2 госторговли, 3 ОРС'ов, 7 интегральной кооперации; магазинов и лавок 10, ларьков и палаток 2. Оборот розничных торговых предприятий составил в I квартале 1935 г. 420,9 тыс. руб.

Школьная сеть района состоит из 3 начальных школ, со 108 учащимися, и 1 неполной средней школы, со 100 учащимися; учителей в начальных школах 6, в неполной средней 9.

Почтовых агентств в районе 3, почтовых ящиков 3; **радиоточек** 65; **радиостанций** 4, из них 1 в районном центре. Сельсоветы связаны радиотелеграфом с районным центром, районный центр (поселок Ныда) связан радиотелеграфом с областным центром.

ПРИУРАЛЬСКИЙ РАЙОН

Занимает **территорию** в 6,9 млн. га. Под водой находится 1 171 тыс. га (внутренние воды—536 тыс. га, внешние воды—635 тыс. га). Оленьи пастбища занимают 5 500 тыс. га, луга 100 тыс. га. Под лесом находится 424,6 тыс. га.

В районе 42 **населенных пункта**, 3 сельсовета, в том числе 1 хантийский; 1 поселковый совет. Преобладающее население района — русские, на втором месте—ханте, на третьем—ненцы, на четвертом—зыряне. Районный центр — **поселок Щучье** на реке Танлове, впадающей в Обь, в 2 170 км от г. Тюмени. Ближайшая железнодорожная станция—**Тюмень**, ж. д. им. Кагановича. В Приуральском

районе находится окружный центр—поселок **Сале-Хард**, на реке Полуй, в 10 км от впадения ее в Обь.

В Приуральском районе 11 **колхозных об'единений**, в том числе 2 СПА и 9 ППО.

Из общей суммы валового дохода населения на долю **рыболовства** приходится 16,2 проц.; на долю **охоты**—16,6 проц., **оленеводства**—31,6 проц., **промысла морского зверя**—1,7 проц., животноводство—5,5 проц., прочих занятий—28,4 проц.

Всего оленей в районе 67 352, в том числе в СПА 1 477, в индивидуальном пользовании членов СПА 673, в ППО 291, в индивидуальном пользовании членов ППО 7 081, в гос. и кооп. хозяйствах 516, у единоличников 57 314.

В среднем на 1 хозяйство приходится 64,4 оленей (среди ненцев и ханте в среднем на 1 хозяйство приходится 84,3 оленей, среди русских и зырян—30,7).

Животноводство района характеризуется следующими данными:

Всего **лошадей**—в гос. и кооп. хозяйствах 74, в том числе на рыбных промыслах Обьрыбтреста 28; в колхозах—36; у колхозников—185. **Рабочих лошадей**— в гос. и кооп. хозяйствах 35, в колхозах—18, у колхозников—110. **Кобыл**—в гос. и кооп. хозяйствах—16, в колхозах—8, у колхозников—62.

Всего **кр. рог. скота**—в гос. и кооп. хозяйствах 124, в том числе на промыслах Обьрыбтреста 115; в колхозах—243, у колхозников—194. **Коров**—в гос. и кооп. хозяйствах—38, в колхозах—4, в индивидуальном пользовании колхозников—94.

Свиней—в гос. и кооп. хозяйствах 42, в колхозах—6. **Свиноматок**—в гос. хозяйствах 3.

Овец—в гос. и кооп. хозяйствах 30, в индивидуальном пользовании колхозников—54. **Овцематок**—в индивидуальном пользовании колхозников 24.

Из промышленных предприятий в Приуральском районе имеются:

1. **Аксарский рыбозавод**, с 331 рабочим (всего персонала 405 чел.). Стоимость основных фондов 583 тыс. руб.

2. **Сале-хардский консервный комбинат**, с 249 рабочими (всего персонала 485 чел.); стоимость производственных фондов 1 537 тыс. руб., непроизводственных 995 тыс. руб; стоимость основных фондов подсобного цеха—производство консервных банок—144 тыс. руб.

3. **Сале-хардский лесозавод**,—со 130 рабочими (всего персонала 166 чел.); стоимость основных фондов 191 тыс. руб.

4. **Швейная артель в Сале-Харде**,—персонал 22 чел., стоимость основных фондов 9 тыс. руб.

Розничная торговая сеть поселка Сале-Харда состоит из 22 точек, в т. ч. 8 госторговли, 3 ОРС'ов, 14 интегральной кооперации; магазинов и лавок 18, ларьков и палаток 4. Оборот розничных торговых предприятий составил в I квартале 1935 г. 1 140,6 тыс. руб.

Разничная торговая сеть района (без поселка Сале-Харда) состоит из 17 точек, в том числе 3 госторговли, 1 ОРС'ов, 13 интегральной кооперации; магазинов и лавок 12, ларьков и палаток 5. Оборот розничных торговых предприятий составил в I квартале 1935 г. 583,6 тыс. руб.

Школьная сеть района состоит из 4 начальных школ, со 129 учащимися и 1 неполной средней школы, с 204 учащимися; учителей в начальных школах 14, в неполной средней 6.

В поселке Сале-Харде 1 начальная школа со 178 учащимися, 1 неполная средняя школа с 316 учащимися, 1 средняя школа с 391 учащимся; учителей в начальной школе 5, в неполной средней 11, в средней 20.

В поселке Сале-Харде находятся **2 техникума:**

1. **Педагогический**,—с 47 учащимися.

2. **Оленеводческий**,—с 32 учащимися.

В поселке Сале-Харде **5 научно-исследовательских учреждений:**

1. **Ветеринарная станция** Наркомзема.

2. **Овощная зональная опытная станция** Наркомзема.

3. **Оленеводческая зональная станция** Наркомзема.

4. **Полеводческая и животноводческая опытная станция** Наркомзема.

5. **Метеорологическая станция** ГУСМП.

Почтовых агентств в районе 3, почтовых ящиков 6; **радиоточек** 415; **радиостанций** 4, из них 1 в районном центре: сельсоветы связаны радиотелеграфом с районным центром, районные и окружной центры связаны радиотелеграфом с г. Омском.

ПУРОВСКИЙ РАЙОН

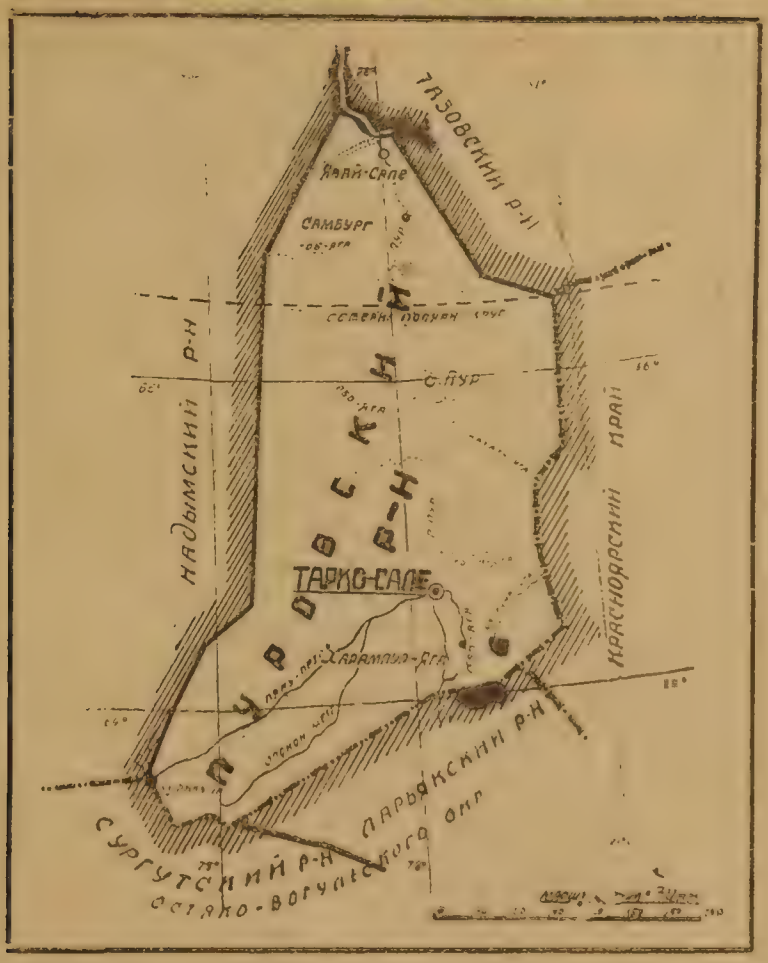

Занимает **территорию** в 10,5 млн. га. Под водой находится 988 тыс. га (внутренние воды 951 тыс. га, внешние воды 37 тыс. га); оленьи пастбища занимают 7 500 тыс. га, луга 35 тыс. га, под лесом находится 1 819 тыс. га.

В районе **6 населенных пунктов**, расположенных по бассейну реки Пур. 2 сельсовета, оба ненецкие. Преобладающее население района—ненцы, ханте и русские составляют незначительное меньшинство. Районный центр—поселок **Тарко-Сале** на реке **Пур**, в 3 240 км от г. Тюмени.

В Пуровском районе — **1 колхозное об'единение—ППО.**

90 проц. всех хозяйств района занимаются **рыбной ловлей**, 100 проц.—**охотой**, 99 проц.—**оленеводством**. Из общей суммы валового дохода населения на долю рыболовства приходится 55,1 проц., на долю охоты—29 проц., оленеводства—14,1 проц., прочих занятий—1,8 проц.

Всего оленей в районе 10 609, в том числе в индивидуальном пользовании членов ППО 1 359, в гос. и кооп. хозяйствах 700, у единоличников 9 550.

В среднем на 1 хозяйство приходится 39,6 оленей. 38 проц. всех хозяйств имеют меньше 20 оленей, 40,4 проц.—от 20 до 50, 14,4 проц.—от 50 до 100, 2,8 проц.—от 100 до 150, 1,6 проц.—от 150 до 200, 1,2 проц.—от 200 до 300, 0,4 проц.—свыше 300. Безоленные хозяйства составляют 1,2 проц. от общего числа хозяйств.

О животноводстве района мы располагаем следующими данными: в гос. хозяйствах находятся 17 лошадей, в том числе 2 **рабочие лошади**, 1 **кобыла**; 14 голов **кр. рог. скота**; **15 свиней**, в том числе 1 **свиноматка**.

Розничная торговая сеть района состоит из 4 магазинов и лавок интегральной кооперации. Оборот розничной торговли составил в 1 **квартале** 1935 г. 125,6 тыс. руб.

Школьная сеть района состоит из 2 начальных школ, с 44 учащимися; учителей 3.

Почтовых агентств в районе 1, почтовых ящиков 3. **Радиостанция** 1.

ТАЗОВСКИЙ РАЙОН

Занимает **территорию** в 16,4 млн. га. Под водой находится 4 640 тыс. га (внутренние воды — 586 тыс. га, внешние воды — 4 054 тыс. га). Оленьи пастбища занимают 9 500 тыс. га, луга 10 тыс. га. Под лесом находится 528,9 тыс. га.

В районе 9 **населенных пунктов**, 2 сельсовета, в том числе 1 ненецкий. Преобладающее население района — русские, на втором месте — ненцы, на третьем — ханте. Районный центр — фактория **Хальмерседе**, в 2 840 км от г. Тюмени. В Тазовском районе — 12 **колхозных об'единений**, в том числе 1 СПА и 11 ППО.

Все хозяйства района занимаются **рыбной ловлей**, 93,5 проц. всех хозяйств занимаются **охотой**, 97 проц. — **оленеводством**. Из общей суммы валового дохода населения 59 проц. приходится на долю **рыболовства**, 19,3 проц. — на долю **охоты**, 17 проц. — оленеводства, 0,2 проц. — промысла морского зверя, 4,5 проц. — прочих занятий.

Всего оленей в районе 22,511, в том числе в СПА 190, в индивидуальном пользовании членов СПА 70, в ППО 624, в индивидуальном пользовании членов ППО 2 776, у единоличников 18 851.

В среднем на 1 хозяйство приходится 54,4 оленей. Безоленные хозяйства составляют 3,1 процента от общего числа хозяйств. 30,3 проц. всех хозяйств района имеют меньше 20 оленей, 37,7 проц. — от 20 до 50, 17,3 проц. от 50

до 100, 3,9 проц. — от 100 до 150, 3,2 проц. — от 150 до 200, от 200 до 300 хозяйств — 2,8 проц., больше 300 оленей — 1,5 процента.

О животноводстве района имеются следующие данные: в гос. и кооп. хозяйствах находится 51 лошадь, в том числе 12 **рабочих лошадей**, 3 кобылы; 73 головы **кр. рог. скота**, в том числе 26 **коров**; 42 свиньи, в том числе 1 **свиноматка**.

Из промышленных предприятий в Тазовском районе имеется **рыбозавод**.

Розничная торговая сеть района состоит из 15 точек, в том числе 6 госторговли, 4 ОРС'ов, 5 интегральной кооперации; магазинов и лавок 13, ларьков и палаток 2. Оборот розничных торговых предприятий составил в I квартале 1935 года 469,2 тыс. руб.

Школьная сеть района состоит из 1 начальной школы, с 44 учащимися, и 1 неполной средней школы, с 97 учащимися; учителей в начальной школе 5, в неполной средней 7.

Почтовых агентств в районе 1, почтовых ящиков 2; **радиоточек** 50; **радиостанций** 4, из них 1 в районном центре. Сельсоветы связаны радиотелеграфом с районным центром, районный центр (Хальмерседе) связан радиотелеграфом с г. Омском.

ЯМАЛЬСКИЙ РАЙОН

Занимает **территорию** в 16,5 млн. га. Под водой находится 6 538 тыс. га (внутренние воды 1774 тыс. га, внешние воды 4764 тыс. га). Оленьи пастбища занимают 10 млн. га, луга—15 тыс. га Под лесом находится 15 тыс. га.

В районе 16 **населенных пунктов**, 5 сельсоветов,—все ненецкие; 1 поселковый совет. Преобладающее население района — русские на втором месте—ненцы, на третьем—ханте. Районный центр—поселок **Ярсале** на Оби (пристань), в 2 190 км. от г. Тюмени.

В Ямальском районе—13 **колхозных об'единений**, в том числе 2 СПА и 11 ППО.

Всего оленей в районе 118 516, в том числе в СПА 2 493, в ППО 5 399, в гос

и кооп. хозяйствах 2 393, в совхозе 5 831, у единоличников 10 2400.

В среднем на 1 хозяйство приходится 113 оленей (среди ненецкого и хантийского населения в среднем на 1 хозяйство приходится 119 оленей, среди русского и зырянского населения—18 оленей). 9 проц. всех хозяйств имеют меньше 20 оленей каждое, 18,4 проц.—от 20 до 50, 28,8 проц.—от 50 до 100, 12,4 проц.—от 100 до 150, 11 проц.—от 150 до 200, 8,5 проц.—от 200 до 300, 11,9 проц.—больше 300.

На территории Ямальского района находится **Кутупьюганский оленоводческий совхоз**. Относительно поголовья оленей совхоза мы располагаем следующими цифрами: на 1 января 1936 г.—5 831 олень, в том числе 2 728 маток; на 1 января 1937 г. поголовье должно, по плану, быть доведено до 6 904, в том числе 3 154 матки. Общее число рабочих совхоза—70 чел.

Животноводство района характеризуется следующими данными:

Всего **лошадей**—в гос. и кооп. хозяйствах 220, в колхозах—19, у колхозников—1, у единоличников—23. **Рабочих лошадей**—в гос. и кооп. хозяйствах 149, в колхозах—8, у колхозников—1, у единоличников—15. **Кобыл**—в гос. и кооп. хозяйствах 33, в колхозах—2, у единоличников—4.

Всего **кр. рог. скота**—в гос. и кооп. хозяйствах 35, в колхозах—27, у колхозников—19, у единоличников—87. **Коров**—в колхозах 2, у колхозников—12, у единоличников—54.

Свиней—в гос. и кооп. хозяйствах 10, в колхозах—5, у единоличников—65. **Свиноматок**—в колхозах 1, у единоличников—6.

Овец—у единоличников 2, в том числе 1 овцематка.

Из промышленных предприятий в Ямальском районе имеются:

1. **Новопортовская плавучая консервная фабрика**—со 102 рабочими (всего персонала 128 чел.); стоимость основных фондов 402 тыс. руб.

2. **Новопортовский рыбозавод**, с 351 рабочим (всего персонала 407 чел.); стоимость производственных фондов 763 тыс. руб., непроизводственных 470 тыс. руб.

3. **Пуйковский рыбозавод**, с 554 рабочими (всего персонала 656 чел.); стоимость производственных фондов 967 тыс. руб., непроизводственных 355 тыс. руб.

Школьная сеть района состоит из 6 начальных школ, со 191 учащимся, 1 неполной средней школы со 184 учащимися. Учителей в начальных школах 13, в неполной средней 8.

Почтовых агентств в районе 3, почтовых ящиков 6; **радиоточек** 70; **радиостанций** 4, из них 1 в районном центре. 3 сельсовета связаны радиотелеграфом с районным центром, а районный центр связан радиотелеграфом с г. Омском.

Некоторые данные, невошедшие в краткие характеристики районов Ямало-Ненецкого округа, даются здесь дополнительно, в целом по округу.

Коллективизация. На 15 августа 1935 г. по всему Ямало-Ненецкому округу насчитывалось 32 колхозных об'единения, с 741 хозяйством. На 1 января 1936 г. число колхозных об'единений возросло до 40, число об'единяемых ими хозяйств—до 963. Процент коллективизации в целом по округу возрос с 26,1 до 35,2.

В колхозные об'единения входят 736 хозяйств ненцев, ханте и зырян, 227 хозяйств русских.

Огромное большинство хозяйств, вошедших в колхозные об'единения — 88,5 проц. — составляют хозяйства **бедняцкие**; **батрацкие** хозяйства составляют 2,1 проц. от общего числа коллективизированных хозяйств; **середняцкие**—9 проц.; хозяйства **рабочих и служащих** — 0,4 проц.

Стоимость заготовок и поставок составила в 1935 г. 4 617,9 тыс. руб., в том числе заготовка пушнины и мехсырья—3 555,4 тыс. руб., децзаготовки — 1 062,5 тыс. руб.

Клубных учреждений в округе — 26.

Лечебная сеть округа состоит из 3 **больниц** на 165 коек и 10 **амбулаторий**; врачей в округе 11, среднего медперсонала 32 чел., низшего медперсонала 55 чел.

I

ОБЩИЙ РАЗДЕЛ

Сведения об административном устройстве районов

Таблица № 1

НАИМЕНОВАНИЕ РАЙОНОВ	НАИМЕНОВАНИЕ РАЙЦЕНТРА	Наименование ближайшей жел.-дор. станции	Расстояние до нее от райцентра в км.	Количест населенных пунктов сельск типа на 1 января 1935 г.	Число советов				Число хозяйств на 1/I 1936 г. (сельск. местн.)			
					Городских	Поселковых	Сельских	Из них связано телефоном с райцентром*)	Колхозников	Единоличников	Рабочих и служащих	ИТОГО
Абатский	с. Абатское	ст. Маслянская	37	75	—	1	26	8	4672	1036	1361	7069
Азовский	с. Азово	Куломзино	42	91	—	1	11	3	3447	281	1953	5681
Армизонский	с. Армизонское	Омутинская	80	53	—	2	18	8	2900	194	1566	4660
Аромашевский	с. Аромашево	Голышманово	64	91	—	—	32	4	3025	939	635	4599
Бердюжский	с. Бердюжье	ст. Ишим	91	51	—	—	21	14	3513	292	1136	4941
Большереченский	с. Большеречье	ст. Омск	200	163	—	—	25	2	9141	475	3649	13265
Велижанский	с. Велижаны	Тюмень	48	111	—	—	18	10	2714	1375	659	4748
В.-Тавдинский	р. п. В. Тавда	Тавда	—	76	—	1	11	6	1673	372	1099	3144
Викуловский	с. Викулово	Ишим	128	102	—	—	36	14	4746	1958	865	7549
Голышмановский	с. Катышка	Голышманово	—	116	—	—	36	17	4835	640	2764	8239
Изылбашский	с. Изылбаш	Омск	92	35	—	—	10	5	2437	229	1496	4162
Горьковский	с. Горьково	Калачинск	42	111	—	—	26	6	7702	753	3305	11760
Исетский	с. Исетское	Ялуторовск	71	63	—	—	29	29	4773	550	1943	7266
Исилькульский	с. Исилькуль	Исилькуль	—	166	—	—	13	2	6215	1014	6957	13586
Ишимский	г. Ишим	Ишим	—	128	1	—	36	27	5543	806	2331	8680
Казанский	с. Казанское		60	66	—	—	27	11	4464	825	996	6285
Калачинский	с. Калачинск	Калачинск	—	120	—	—	16	12	5603	290	3712	9605
Кормиловский	ст. Кормиловка	Кормиловка	—	82	—	—	13	2	4406	262	2527	7195
Крутинский	с. Крутинское	Называевка	53	96	—	—	22	15	7058	469	1888	9415
Любинский	с. Любино	Любино	—	142	—	2	22	—	6648	1072	4777	12497
Марьяновский	ст. Марьяновка	Марьяновка	—	96	—	1	8	1	2939	186	4082	7207
Москаленский	ст. Москаленки	Москаленки	—	131	—	—	13	1	4820	763	4255	9838
Маслянский	с. Сладково	Маслянская	18	76	—	1	22	6	4258	527	2026	6811
Называевский	пос. Н.-Называевский	Называевка	—	118	—	—	22	—	6114	601	1370	8085
Н.-Тавдинский	с. Н.-Тавда	Тюмень	96	89	—	—	20	16	2468	539	1067	4074
Н.-Заимский	с. Н.-Заимское	Н.-Заимка	4	102	—	—	23	18	4365	830	3038	8233
Одесский	с. Одесское	ст. Куломзино	101	53	—	—	9	1	4019	390	426	4835
Оконешниковский	с. Оконешниково	Калачинск	48	51	—	—	13	5	3894	157	977	5028
Омутинский	с. Омутинское	Омутинская	2	52	—	—	18	7	2506	721	3234	6461
Омский	г. Омск	Омск	—	244	1	—	21	9	6636	284	6094	13014
Павлоградский	с. Павлоградка	"	101	84	—	1	12	7	4399	51	1976	6426
Полтавский	с. Полтавка	Исилькуль	74	145	—	—	11	2	5888	756	523	7167
Р.-Полянский	с. Р.-Поляна	Омск	180	45	—	—	8	3	2405	183	618	3206
Саргатский	с. П.-Саргатское	Любино	69	60	—	1	17	—	5100	443	1835	7378
Сорокинский	с. Сорокино	Ишим	67	77	—	—	23	—	3477	817	530	4824
Таврический	с. Таврическое	Омск	45	79	—	—	10	—	3644	243	1885	5772
Тюкалинский	г. Тюкалинск	Называевка	72	113	1	—	29	11	9213	428	1888	11529
Тюменский	г. Тюмень	Тюмень	—	156	1	—	32	32	5521	603	2801	8925
Упоровский	с. Упорово	Заводоуковская	32	65	—	—	21	21	3898	362	1745	6005
Черлакский	с. Черлак	Омск	155	145	—	1	20	7	5357	334	3312	9003
Шарбакульский	с. Шарбакуль	Марьяновка	42	125	—	—	14	8	4756	211	3121	8088
Юргинский	с. Юрга	Вагайское	45	114	—	—	15	4	3593	991	400	4984
Ялуторовский	г. Ялуторовск	Ялуторовск	—	104	1	—	32	19	3895	483	2652	7030
Тобольский округ												
Вагайский	с. Вагай	Голышманово	224	206	—	—	21	9	5659	1164	717	7540
Дубровинский	с. Дубровное	"	260	114	—	—	16	2	3769	967	667	5403
Тобольский	г. Тобольск	Тюмень	273	311	1	—	37	19	8956	665	2522	12143
Уватский	с. Уват	"	420	168	—	—	16	10	2975	801	739	4515
Ярковский	с. Ярково	"	114	89	—	—	26	17	3970	670	1298	5938
Тарский округ	—	—	—	—	—	—	—	—	37066	7766	7552	52384
Большеукский	с. Больше-Уки	Называевская	220	91	—	—	19	—	3805	1139	321	5265
Знаменский	с. Знаменское	Омск	373	168	—	—	21	—	4782	986	751	6519
Колосовский	с. Колосовское	"	260	65	—	—	20	7	3764	692	700	5156
Муромцевский	с. Муромцево	Татарская	200	109	—	—	22	—	7193	965	1400	9558
Седельниковский	с. Седельниково	"	300	129	—	—	19	4	4629	1208	407	6244
Тарский	г. Тара	Омск	300	128	1	—	17	2	5618	1109	665	7339
Тевризский	с. Тевриз	Называевская	300	117	—	—	19	—	3574	1048	945	5567
Усть-Ишимский	с. Усть-Ишим	Ишим	250	88	—	—	15	—	3701	619	583	4903
Остяко-Вогульский округ												
Березовский	с. Березово	Тюмень	1298	153	—	—	13	9	1443	1305	нет свед.	2748
Кондинский	с. Нахрачи	Тавда	300	141	—	—	7	5	1156	523		1679
Ларьякский	с. Ларьяк	Тюмень	1696	48	—	—	7	5	317	260		577
Самаровский	с. Самарово	"	775	72	—	1	12	2	1864	858		2722
Сургутский	с. Сургут	"	1265	272	—	—	11	3	825	656		1481
Шурышкарский	с. Мужи	"	1650	77	—	—	4	3	483	759		1243
Ямало-Ненецкий округ												
Надымский	пос. Ныда	Тюмень	2400	6	—	—	2	2				
Приуральский	пос. Щучье	"	2170	42	—	1	3	3				
Пуровский	пос. Торко-Сале	"	3240	6	—	—	2	—	нет	свед	ен	ий
Тазовский	факт. Хальмер-Сале	"	2840	9	—	—	2	2				
Ямальский	пос. Яр-Сале	"	2190	16	—	—	5	3				

*) по районам крайнего севера указана радиосвязь

Национальные сельсоветы Омской области

Таблица № 2

Районы	Наименование		Какой национальности сельсовет	Население на 1 января 1936 г
	Сельсовета	Сельсоветского центра		
Азовский	Аул-совет № 4	Аул Торбек	Казахский	1102
	Аул-совет № 5	Аул Бостандык	»	1997
	Аул-совет № 7	Аул Согной	»	1592
	Александровский	д. Александровка	Немецкий	2313
	Звонарево-Кутский	с. Звонарево-Кут	»	2064
	Цветнопольский	д. Цветнополье	»	1744
	Пришибский	д. Пришиб	»	1400
Аромашевский	Ново-Актуланский.	с. Ново-Актулла	Татарский	1339
	Балахлейский	д. Балахлей	»	1328
	Уткарминский	д. Уткарма	»	696
Большереченский	Б.-Мурлинский	д. Больше-Мурлинка	»	403
	Кошкульский	д. Кошкуль	»	684
	Уленкульский	д. Уленкуль	»	1671
	Яланкульский	д. Яланкуль	»	1038
Велижанский	Ахманский	юр. Ахманы	»	913
	Тараманский	юр. Средние-Тараманы	»	591
	Юрт-Искинский	юр. Больш.-Искинские	»	481
Горьковский	Бельсенды-Казахский	аул Жань-Жел	Казахский	395
	Осиповский	пос. Осиповка	Немецкий	1451
	Хортицкий	пос. Хортицкий	»	424
Исилькульский	Аул-совет № 4	аул Куйбогар	Казахский	2801
	Маргенауссний	пос. Маргенау	Немецкий	3 19
	Солнцевский	хут. Карповка	»	2478
Исетский	Юртовский	юрты Сунгуровские	Татарский	159
Калачинский	Лагушинский	с. Лагушино	Зырянский	1361
	Кибер-Спасский	д. Кибер-Спасская	»	1572
	Старо Ревельский	д. Старо-Ревель	Эстонский	832
	Тургеневский	д. Тургеневка	Украинский	3135
	Ясно-Полянский	д. Ясная Поляна	»	3125
Крутинский	Рыжковский	с. Рыжково	Латышский	1784
Любинский	Тарлыкский	д. Тарлык	Немецкий	963
	Тельмановский	п. Протопоповка	»	1409
	Масляновский	д. Масляновка	»	2033
	Смоляновский	д Смоляновка	Немецкий	1863
	Федоровский	д. Федоровка	»	2428
Марьяновский	Аул-совет № 11	аул Жундос	Казахский	1709
	Ново-Поповский	п. Ново-Поповка	Немецкий	1999
Москаленский	Аул-совет № 4	аул Джиксымбай	Казахский	1238
	Аул-совет № 5	аул Капшок	»	1229
	Аул-совет № 8	аул Казылагаш	»	1736
	Корнеевский	пос. Корнеевка	Немецкий	3045

Продолжение таблицы № 2

Районы	Наименование		Какой национальности сельсовет	Население на 1 января 1926 г.
	Сельсовета	Сельсоветского центра		
Н.-Тавдинский	Киндерский	д. Киндер	Татарский	762
	Конченбурский	д. Конченбур	»	715
	Петрунькинский	д. Петрунькино	Чувашский	919
Н.-Заимский	Яковлевский	д. Яковлева	Зырянский	742
Ононешниковск.	Елизаветинский	п. Елизаветинка	Латышский	602
	Золото-Нивский	д. Золотая-Нива	Эстонский	494
Омский	Каржасский	аул Каржас	Казахский	1338
Павлоградский	Аул-совет № 7	аул Кожа	»	1073
	Аул-совет № 8	аул Ток-Тоул	»	886
Р.-Полянский	Розовский	с. Розовка	Немецкий	1614
	Самурзинский	аул Самурза	Казахский	538
	Узун-Агашский	аул Кирай	»	1911
Таврический	Аул-совет № 5	аул Амре	»	1735
	Аул-совет № 10	аул Куюнбай	»	1264
	Зелено-Польский	с. Зеленополье	Немецкий	1385
Тюкалинский	Казахский	аул Казахский	Казахский	192
Тюменский	Акияровский	юр. БольшиеАкияровские	Татарский	609
	Ембаевский	д. Ембаево	»	927
	Каскаринский	д. Больш.Каскара	Татарский	977
	Каштырлинский	выс. Каштырлы	»	564
	Мулашевский	д. Мулаши	»	778
	Ново-Юртовский	д. Новые Юрты	»	2032
	Салаировский	д. Салаирка	»	624
	Чикчинский	юр. Чикчинские	»	1115
Черлакский	Аул-совет № 3	аул Аблихан	Казахский	592
	Аул-совет № 4	сел. Помазунова	»	1578
	Аул-совет № 5	аул Идиль	»	1447
	Аул-совет № 6	аул Каразюк	»	879
	Батбакульский	аул Батбакуль	»	488
	Кулановский	аул Куланы	»	509
Шарбакульский	Аул-совет № 1	аул Дюсенбай	Казахский	962
	Аул-совет № 2	с. Рассказовка	»	2309
	Аул-совет № 3	аул Койчубай	»	1465
	Аул-совет № 6	аул Старый Женан	»	1446

Продолжение таблицы № 2

Районы	Наименование Сельсовета	Наименование Сельсоветского центра	Какой национальности сельсовет	Население на 1 января 1936 г.
Ялуторовский	Авасбакеевский	юр. Авасбакеевские	Татарский	462
	Асланинский	юр. Асланинские	»	1093
	Тихвинский	д. БольшаяТихвина	Зырянский	1025
	В.-Ингалинский	юр. Верх. Ингалинские	Татарский	524
	Ивановский	с. Ивановское	Зырянский	767
	Куликский	юр. Кулики	Татарский	971
	Н. Атьяловский	юр. Ново-Атьяловские	»	505
	Н.-Ингальский	юр. Нижне-Ингальские	»	241
	Сингульский	юр. Сингульские	»	531
	Яровский	юр. Яровские	»	385
Тарский округ				
Колосовский	Тоскинский	с. Тоскино	Татарский	461
Тевризский	Кипо-Куларовский	юр. Кипо-Куларовские	»	1275
	Тайчинский	юр. Тайчи	»	971
	Ташетканский	дер. Ташетканье	»	842
	Утузский	юр. Утузы	»	528
Усть-Ишимский	Тебендинский	юр. Большая Тебенда	»	897
	Тюрмитяковский	юр. Тюрмитяковские	»	764
	Усть-Ишимский	с. Усть-Ишим	»	1692
	Эбаргульский	д. Эбаргуль	»	1410
Тобольский округ				
Вагайский	Александровский	д. Александровка	»	1828
	Бечитинский	юр. Бечитино	»	1180
	Вершинский	юр. Вершинские	»	561
	Юрт.-Вагайский	юр. Вагайские	»	1710
	Лайминский	юр. Лаймы	»	739
	Митькинский	юр. Митькино	»	1475
	Тукузский	юр. Тукузские	»	1546
Дубровинский	Карагайский	юр. Карагай	»	2115
	Салинский II	юр. Салинские	»	1321
	Ренчинский	юр. Ренчики	»	900
Тобольский	Бехтеровский	юр. Верх-Бехтеры	»	468
	Вармахлинский	юр. Вармахлинские	»	1231
	Комаровский	юр. Комарова	»	824
	Саусканский	юр. Саусканские	»	814
	Сеитовский	юр. Больше-Сеиты	»	577
	Чебургинский	юр. Чебургинские	»	1003
Ярковский	Александровский	с. Александрово	Зырянский	831
	Варваринский	Юрт Варвара	Татарский	458
	Красноярский	Б.-Красноярские юрты	»	595
	Карбанский	дер. Карбаны	»	843
	Матмасовский	юр. Матмасы	»	345
	Чечкинский	дер. Чечкина	»	677
	Шайтановский	юр. Шайтановские	»	391
	Юрто-Боровский	дер. Боровые юрты	»	569
	Агальинский	дер. Агалья	Чувашский	1206

Продолжение таблицы № 2-а

Районы	Наименование Сельсовета	Наименование Сельсоветского центра	Какой национальности сельсовет	Население на 1 января 1936 г.
Остяко-Вогульский округ				
Березовский	Анеевский	юр. Анеевы	хантейский	460
	Казымский	юр. Выргинские	„	1123
	Ломбовожский	юр. Ломбовож	Мансийский	752
	Нарыкарский	юр. Верхние Нарыкары	хантейский	968
	Няксимвальский	с. Няксимваль	мансийский	872
	Приобский	юр. Войтеховские	хантейский	1092
	Саранпаульский	с. Саран-Паул	„	1775
	Сартыньинский	с. Сартынья	„	784
	Шеркальский	с. Шеркалы		1082
Кондинский	Болчаровский	с. Болчары	„	976
	Карымский	с. Карым	мансийский	553
	Красноярский	с. Красный Яр	хантейский	840
	Сатыгинский	с. Сатыга	мансийский	1079
Ларьякский	Ахтеурский	ю. Ахтеуры	хантейский	419
	Коллек-Еганский	ю. Коллек-Еган	„	147
	Корликовский	ю. Коолики	„	522
	Ларьякский	с. Ларьяк	„	831
	Нижне-Ларьякский	с. Большой Ларьяк	„	314
	Тарховский	ю. Большие Тарховы	„	277
	Толькинский	юр. Толькинские	„	493
Самаровский	Назымский	юр. Вершинские	„	693
Сургутский	Аганский	юр. Ермаковы	„	490
	Пимский	юр. Кампландеевы	„	319
	Салымский	юр. Лемпины	„	363
	Тром Юганский	Юрта Ершанова	„	821
	Угот Юганский	юр. Юрт-Юготские	„	912
	Усть-Балыкский	юр. Нять-Балык	„	231
Шурышкарский	Сынский	юр. Овгорт	„	363
Ямало-Ненецкий округ				
Надымский	Мало-Ямальский	Пясь-Ямал	ненецкий	1238
„	Ныдо-Надымский	пос. Ныда	„	2361
Приуральский	Тоупугольский	юр. Тоу-Погол	хантейский	1649
Пуровский	Верх-Пуровский	юр. Ивай-Сале	ненецкий	1014
	Нижне-Пуровский	юр. Тарко-Сале	„	1056
Тазовский	Гыдаямский	юр. Гыдаямо	„	1879
Ямальский	Яр-Салинский	пос. Яр-Сале	„	3008
	Ново-Портовый	пос. Новый Порт	„	3201
	Нейтинский	факт. Се-Яга	„	546
	Томбейский	факт. Тамбей	„	731
	Тиутейский	(вновь вы еленный туземный совет)	„	775

Численность школ, преподавателей, учащихся в районах Омской области на 1 января 1936 года

Таблица № 3 а.

№ № по порядку	НАИМЕНОВАНИЕ РАЙОНОВ	Школы				Преподаватели				Учащихся			
			В том числе				В том числе				В том числе		
		Всего	Начальные	Неполно-средние	Средние	Всего	Начальных школ	Неполно-средних школ	Средних школ	Всего	Начальных школ	Неполно-средних школ	Средних школ
1	Абатский	51	46	5	—	131	87	44	—	4330	3055	1275	—
2	Азовский	56	48	7	1	120	78	37	5	4440	2885	850	705
3	Армизонский	31	28	2	1	83	54	20	9	2360	1576	514	270
4	Аромашевский	54	49	5	—	138	89	49	—	4444	3198	1246	—
5	Бюрдюжский	35	31	3	1	105	60	31	14	2920	1847	743	330
6	Большереченский	109	98	10	1	243	158	67	18	9274	6478	2224	572
7	Велижанский	46	42	4	—	96	83	13	—	3179	2864	315	—
8	В.-Тавдинский	40	32	7	1	136	86	52	18	6157	3366	1930	861
9	Викуловский	58	50	7	1	147	95	41	11	4493	3104	1104	285
10	Голышмановский	65	58	6	1	167	91	51	25	5747	3506	1475	766
11	Изылбашский	28	23	4	1	90	46	35	9	3576	1756	1313	507
12	Горьковский	94	84	9	1	184	118	44	22	7749	5350	1861	538
13	Исетский	48	39	8	1	145	74	63	8	4354	2420	1788	146
14	Исилькульский	86	75	10	1	263	135	88	40	10851	6584	3407	860
15	Ишимский	82	69	11	2	330	162	120	48	10297	5423	3499	1375
16	Казанский	39	33	6	—	105	63	42	—	4036	2708	1328	—
17	Калачинский	63	51	10	2	227	105	90	32	7563	3824	2770	969
18	Кормиловский	59	49	10	—	158	79	79	—	5438	3196	2242	—
19	Крутинский	85	75	9	1	206	123	66	17	6372	4109	1812	451
20	Любинский	81	71	9	1	223	141	61	21	8793	5450	2292	1051
21	Марьяновский	50	40	9	1	155	79	58	18	5833	3333	1843	657
22	Москаленский	60	50	10	—	178	102	76	—	7020	3987	3033	—
23	Муслянский	52	47	4	1	149	86	45	18	4738	3042	1256	440
24	Называевский	80	72	7	1	208	132	59	17	7318	5010	1761	547
25	Н.-Заимский	40	34	6	—	155	79	76	—	4789	2602	2187	—
26	Н.-Тавдинский	30	24	5	1	72	36	25	11	2359	1265	736	358
27	Одесский	39	33	6	—	110	64	46	—	4485	2597	1888	—
28	Оконешниковский	40	36	4	—	99	75	24	—	3523	2900	623	—
29	Омский	158	110	38	10	1250	402	522	326	48540	19544	18551	10445
30	Омутинский	36	30	5	1	142	67	49	26	4248	2129	1411	708
31	Павлоградский	59	51	7	1	145	83	42	20	5532	3360	1536	636
32	Полтавский	53	49	4	—	131	84	47	—	5738	3922	1816	—
33	Р.-Полянский	37	31	6	—	81	41	40	—	2883	1715	1168	—
34	Сорокинский	53	47	6	—	121	72	49	—	3473	2335	1138	—
35	Саргатский	47	41	6	—	122	72	50	—	4809	2890	1919	—
36	Таврический	50	43	6	1	120	72	35	13	4699	2977	1136	586
37	Тюкалинский	102	90	11	1	248	163	65	20	9197	6287	2226	684
38	Тюменский	78	63	13	2	470	182	217	71	16452	7917	6792	1743
39	Упоровский	35	31	3	1	110	56	36	18	2877	1590	968	319
40	Черлакский	72	64	7	1	179	113	47	19	6299	4168	1525	606
41	Шарбакульский	62	54	6	2	184	91	46	47	6580	3681	1551	1348
42	Юргинский	32	29	3	—	96	61	35	—	3126	2169	957	—
43	Ялуторовский	52	44	6	2	207	95	57	55	6248	3375	1513	1360
	Тарский округ	538	479	56	3	1179	757	369	53	36320	24563	10232	1525
44	Большеукский	64	59	5	—	115	82	33	—	3192	2401	791	—
45	Знаменский	93	86	6	1	189	142	36	11	5800	4563	876	361
46	Колосовский	43	37	6	—	121	66	55	—	3513	2086	1427	—
47	Муромцевский	77	66	10	1	194	122	63	9	5889	3960	1732	197
48	Седельниковский	66	61	5	—	124	84	40	—	3789	2562	1227	—
49	Тарский	82	74	8	—	139	98	41	—	4555	3276	1279	—
	Гор. Тара	7	5	1	1	72	24	15	33	2265	930	368	967
50	Тевризский	58	49	9	—	129	80	49	—	4300	2770	1539	—
51	Усть-Ишимский	48	42	6	—	96	59	37	—	3008	2015	993	—
	Тобольский округ	327	277	48	2	936	496	402	38	29699	17064	11724	911
52	Вагайский	71	64	6	1	175	102	58	13	5199	3460	1417	322
53	Дубровинский	49	45	4	—	108	72	36	—	3473	2283	1190	—
54	Тобольский	121	94	26	1	415	184	206	25	13036	6661	5786	589
55	Уватский	39	35	4	—	169	67	42	—	4066	2460	1606	—
56	Ярковский	47	39	8	—	131	71	60	—	3907	2200	1725	—
	Остяко-Вогульский округ	171	137	32	2	561	242	280	37	12382	5456	6054	872
57	Березовский	47	38	9	—	173	77	96	—	3567	1572	1995	—
58	Кондинский	27	23	4	—	71	37	34	—	1956	1191	765	—
59	Самаровский	48	36	11	1	175	64	91	20	4188	1667	2027	494
60	Ларьякский	9	8	1	—	14	11	3	—	238	201	37	—
61	Сургутский	29	23	5	1	92	48	34	17	1846	673	700	473
62	Шурышкарский	11	9	2	—	36	14	22	—	587	147	440	
	Ямало-Ненецкий округ	23	17	5	1	107	46	41	20	1986	694	901	391
63	Надымский	4	3	1	—	15	6	9	—	208	108	100	—
64	Приуральский	8	5	2	1	56	19	17	20	1218	307	520	391
65	Пуровский	2	2	—	—	3	3	—	—	44	44	—	—
66	Тазовский	2	1	1	—	12	5	7	—	141	44	97	—
67	Ямальский	7	6	1	—	21	13	8	—	375	191	184	—
	Итого по области	3586	3074	461	51	10832	5777	3933	1124	367526	213202	120433	33822

Научно исследовательские учреждения Омской области на 1 января 1936 г.

Таблица № 3-а

Наименование научно-исследовательского учреждения	Ведомство	Место нахождения	В них научных работников без вспомогательн.
Научно-исследоват. Сибирск. институт зернового хозяйства	НКЗем	Г. Омск, Почтагентство 1	78
Областной научно-исследоват. ветеринарный институт	„	Г. Омск, Лермонтова, 93	13
Станция агротехнической организации территории	„	Г. Омск, Банная, 43	21
Областная опытная станция по животноводству	„	Омский район, совхоз № 54	18
Учебно-опытная плодоовощная станция	„	Г. Омск, Загор. роща	13
Областная контрольная семенная лаборатория	„	Г. Омск, Сажинская, 22	—
Областное Оргбюро краеведения	„	Г. Омск, ул. Республ., 1	5
Детская техническая сельско-хозяйственная станция	„	Г. Омск, Кр. зорь, 23	—
Областной институт эпидемиологии, микробиологии	НКЗдрав	Г. Омск, Интернац., 25	18
Институт эпидемиологии и микробиологии	„	Г. Тюмень, Иркутская 4	2
Малярийная станция	„	Г. Омск, Лермонтов., 41	9
Отделение научно-исследовательского института маслодельной и сыроваренной промышленности	НКПищепром	Г. Омск, Тобольская, 11	3
Областное архивное управление	ВЦИК	Г. Омск, Кр. путь, 1	1
Дорожно-исследовательская лаборатория (станция)	Гуж. грунт. шос. дорог.	Г. Омск, Ленина, 20	3
Научно-исследовательская ветеринарная станция	НКЗем	Сале-Хард, ул. Ленина, № 18	6
Зонально-овощная опытная станция	„	Сале-Хард	2
Зонально-оленеводческая станция	„	Сале-Хард	6
Полеводческая и животноводческая опытная станция	„	Сале-Хард	—
Метеорологическая станция	„	Г. Тюмень, Луначарского	4
Метеорологическая станция	Главсевморпуть	Сале-Хард, Рабочая, 2	—
Опорный пункт Наркомзема	НКЗем	Остяко-Вогульск	7
Кондо-Сосьвинский государственный боброво-соболиный заповедник	НКВнешторг	Самаровский р-н Остяко-Вогульский окр. Березовский район	2
Санитарно-бактериологическая лаборатория	НКЗдрав	Остяко-Вогульск	—
Исследовательская рыбохозяйственная станция	НКПищепром	Г. Тобольск, ул. Володарского 3	12

Вузы и техникумы Омской области

В 1935/36 учебном году

Таблица № 4.

Наименование учебного заведения	Ведомство	Продолжительность обучения (в годах)	Число учащихся			Из общего числа студентов на 1 января 1936 г.	
			На 1 января 1935 года	На 1 января 1936 года			
				Всего	В т. ч. женщин	Чл. и канд. ВКП(б)	Чл. и канд. ВЛКСМ
Вузы							
Омский Пединститут	НКПрос	4	258	335	181	8	86
„ вечерний Пединститут	„	4	105	136	89	3	12
„ Учительский институт	„	2	—	173	99	—	32
Тюменский Учительский институт	„	2	75	186	120	8	35
„ Гос. Педагогический институт	„	4	270	254	153	10	65
Омский Сельскохоз. институт им. Кирова	НКЗем	5	1644	1620	624	119	514
„ Ветеринарный институт	„	5	503	503	178	31	110
„ Медицинский институт	НКЗдрав.	5	1448	1786	1355	27	314
„ Автодорожный институт	Цудортранс НКВД	5,5	774	715	138	49	222
Высшая Коммунистическая Сельскохозяйственная школа	С/Х отд ЦК ВКП(б) и ЦИК СССР	1,3	617	508	65	377	121
Итого в вузах . .		—	5694	6216	3002	623	1514
Техникумы							
Исилькульский Педагогический	НКПрос	3	128	128	74	—	56
Ишимский Педагогический	„	3	194	238	142	—	56
Омский Педагогический	„	3	223	256	238	—	58
„ Казахский Педагогический	„	3	161	175	27	—	109
„ Русский вечерний Педагогический	„	3	31	23	23	—	4
Сале-Хардский Педагогический	„	3	—	7	4	—	5
Остяко-Вогульский Педагогический	„	3	34	50	21	1	25
Тарский Педагогический	„	3	130	172	94	—	29
Тобольский Татарский Педагогический	„	3	183	213	78	—	45
„ Русский Педагогический	„	3	201	263	166	—	59
Тюменский Педагогический	„	3	558	507	351	—	94
Ялуторовский Педагогический	„	3	92	107	70	—	35
Омский Музыкальный	„	4	70	57	29	—	8
„ Художественно-Педагогический	„	4	195	211	40	—	51
Тюменский Сельскохозяйственный	НКЗем	4	342	344	81	1	83
Тюменский Музыкальный	„	4	50	25	12	—	—
Тобольский Зоотехнико-ветеринарный	„	3	167	146	39	1	19
Сале Хардский Оленеводческий	„	4	—	32	4	—	5
Ишимский Зоотехнический	„	4	212	176	72	—	50
Тюкалинский Сельскохозяйственный	„	3,5	190	199	68	1	65
Остяко-Вогульский Медицинский	НКЗдрав	3	34	47	26	—	22
Тюменский Фельдшерско-акушерский	„	3	262	366	278	3	73
Тобольская „ „ школа	„	3	185	230	178	—	36
Омская „ „ школа	„	3	441	478	408	1	88
Ишимская „ „ школа	„	3	202	269	190	—	89
Омский техникум Путей Сообщения	НКПС	4	482	622	146	8	102
Омский Строительный	„	4	520	404	125	3	68
„ Финансово-экономический	НКФин	3	220	483	284	5	105
„ С/Хоз. машиностроения	НКТП	4	165	148	38	—	30
„ Механизации С/Хозяйства	НКСовх.	4	245	264	28	4	49
Тобольский Рыбо-промышленный	НКПищ.	3,5	278	270	71	—	68
Омский Коммунально-строительный	НКХоз.	4	306	270	96	—	29
Ялуторовский Молочный техникум	ЦСоюз	3,5	177	240	97	3	87
Омский Речной техникум техникум	НКВод	3,5	413	517	26	23	114
Итого в техникумах .	—	—	7077	7950	3921	77	1015

Клубные учреждения в районах Омской области

на 1 января 1936 года

Таблица № 5

№№ по пор.	Наименование районов	Общее число учрежд. клубного типа	№№ по пор.	Наименование районов	Общее число учрежд. клубного типа
1	Абатский	101	35	Сорокинский	21
2	Азовский	27	36	Таврический	39
3	Армизонский	27	37	Тюкалинский	62
4	Аромашевский	19	38	Тюменский	46
5	Бердюжский	53	39	Упоровский	10
6	Большереченский	72	40	Черлакский	54
7	Велижанский	41	41	Шарбакульский	107
8	В-Тавдинский	19	42	Юргинский	59
9	Викуловский	53	43	Ялуторовский	36
10	Голышмановский	54		**Тобольский округ**	
11	Изылбашский	26	44	Вагайский	47
12	Горьковский	54	45	Дубровинский	15
13	Исетский	26	46	Тобольский	139
14	Исилькульский	41	47	Уватский	20
15	Ишимский	16	48	Ярковский	22
16	Казанский	10		**Тарский округ**	
17	Калачинский	22	49	Большеукский	29
18	Кормиловский	12	50	Знаменский	9
19	Крутинский	93	51	Колосовский	19
20	Любинский	6	52	Муромцевский	6
21	Марьяновский	16	53	Тарский	35
22	Маслянский	28	54	Тевризский	32
23	Москаленский	22	55	Седельниковский	25
24	Называевский	57	56	Усть-Ишимский	35
25	Н.-Заимский	43		**Остяко-Вогульский окр.**	
26	Н.-Тавдинский	5	57	Березовский	38
27	Одесский	35	58	Кондинский	28
28	Оконешниковский	26	59	Ларьякский	5
29	Омский	90	60	Самаровский	61
30	Омутинский	76	61	Сургутский	17
31	Павлоградский	30	62	Шурышкарский	16
32	Полтавский	37	63	**Ям.-Ненецкий окр.**	26
33	Р.-Полянский	24			
34	Саргатский	21		Всего	2334

Сеть лечебных учреждений и численность медперсонала на 1 января 1936 года.

Таблица № 6.

Наименование районов	Больницы		Амбулатории		Медицинские кадры		
	Число учрежде-ний	В них коек	Число учрежде ний	Колич. посещен за 1935 г.	Врачи	Ср. медицин. персон.	Низший медиц. персон.
Абатский	1	30	1	12278	2	11	13
Аяовский	1	23	2	30369	4	11	16
Армизонский	2	40	3	17739	3	15	15
Аромашевский	1	35	1	10897	1	13	16
Бердюжский	1	50	2	27056	3	27	24
Б.-Реченский	3	35	5	24168	2	12	36
Велижанский	—	—	1	6500	1	4	—
Викуловский	1	50	2	15814	3	16	16
В.-Тавдинский	1	120	1	33332	9	86	86
Голышмановский	4	60	4	21968	5	13	37
Изылбашский	1	15	2	19532	—	7	15
Горьковский	2	45	3	19116	5	16	21
Исетский	3	65	3	18288	2	24	31
Исилькульский	3	115	6	31243	6	34	34
Ишимский	4	220	4	82700	32	54	118
Казанский	2	25	3	23857	2	14	14
Калачинский	1	40	3	51353	3	18	13
Кормиловский	1	20	3	18000	4	11	13
Крутинский	1	45	2	38419	5	20	18
Любинский	1	45	3	39442	2	19	20
Марьяновский	1	15	2	19728	2	16	10
Маслянский	3	60	3	5845	2	27	23
Москаленский	3	60	3	21414	4	22	20
Называевский	1	50	1	24084	5	18	18
Н.-Тавдинский	1	35	2	27701	2	11	13
Н.-Заимский	2	45	3	13836	2	19	22
Одесский	1	15	2	9000	1	6	6
Оконешниковский	1	20	2	7888	—	7	—
Омутинский	1	40	2	18872	2	16	10
Омский	14	1375	28	915821	215	389	410
Омские областные учрежден.	—	—	—	—	59	120	162
Павлоградский	3	90	3	23684	5	20	24
Полтавский	1	45	3	10718	2	11	17
Р-Полянский	1	10	2	18000	—	7	8
Саргатский	2	40	4	49720	5	14	17
Сорокинский	1	35	1	11726	2	8	15
Таврический	1	15	3	25063	2	8	10
Тюкалинский	4	63	4	62555	7	26	22
Тюменский	4	430	8	282?32	88	281	270
Упоровский	3	55	3	24002	3	32	28
Черлакский	3	55	5	22625	5	19	19
Шарбакульский	2	55	3	46705	5	22	14
Юргинский	1	30	1	11387	1	9	8
Ялуторовский	3	85	3	9 575	9	40	38
Тарский округ	11	340	13	301527	34	123	80
Большеуковский	1	15	1	18500	1	9	5
Знаменский	1	15	1	18500	1	9	6
Колосовский	1	15	2	18509	2	12	7
Муромцевский	1	25	1	18000	2	10	6
Седельниковский	1	20	1	18000	2	9	6
Тарский	2	85	4	31518	5	15	15
Г. Тара	2	180	1	162000	18	40	26
Тевризский	1	25	1	18000	2	10	6
Усть-Ишимский	1	10	1	18500	1	9	5
Тобольский округ	6	365	14	194628	46	203	178
Вагайский	1	20	3	21263	3	19	8
Дубровинский	1	15	2	10465	1	12	8
Тобольский	2	265	5	114680	39	122	128
Уватский	1	30	2	35720	2	37	24
Ярковский	1	35	2	12500	1	13	10
Остяко-Вогульский округ	18	303	22	131868	23	54	55
Ямало-Ненецкий округ	3	105	10	81148	11	32	55
Итого по области	129	4974	204	2978023	666	1955	2106

Учреждения связи в районах Омской области

на 1 апреля 1936 г. Таблица №7

Наименование районов	Почтовая связь					Тел. и телегр. связь				Радиосвязь			Общее число радиоточек НКС
						Райцентры, связанные с облцент.		К-во с/сов. связанных с райцент.					
	Райотделов	Отделений	Агентств	Авиоотдел. и авиоагентств	Почтов. ящиков	Телеграф связь	Телефон	Телеграф. связь	Телефон	К-во радиостанц. в райцентре	К-во радиостанц. в сельсоветах	Всего в районе	
Абатский	1	—	6	—	32	1	1	—	8	—	—	—	—
Азовский	1	—	3	—	34	1	1	—	3	—	—	—	—
Армизонский	1	—	9	—	31	1	1	—	8	—	—	—	—
Ромашевский	1	—	6	—	24	1	1	—	4	—	—	—	80
Бердюжский	1	—	15	—	24	1	1	—	14	—	—	—	122
Большереченский	1	1	11	—	129	1	1	1	2	—	—	—	145
Велижанский	1	—	8	—	15	1	1	—	10	—	—	—	—
Викуловский	1	—	18	—	25	1	1	—	14	—	—	—	110
Голышмановский	1	—	11	—	50	1	1	—	17	—	—	—	136
Изылбашский	1	—	3	—	20	1	1	1	5	—	—	—	—
Ишимский	1	—	35	—	50	1	1	—	27	—	—	—	276
Исетский	1	—	20	—	40	1	1	—	29	—	—	—	75
Горьковский	1	—	11	—	56	1	1	—	6	—	—	—	265
Исилькульский	1	—	8	—	54	1	1	—	5	—	—	—	—
Казанский	1	—	15	—	25	1	1	—	11	—	—	—	43
Калачинский	1	—	5	—	45	1	1	—	12	—	—	—	178
Крутинский	1	—	6	—	72	1	1	—	15	—	—	—	250
Кормиловский	1	—	5	—	21	1	1	—	2	—	—	—	—
Любинский	1	—	8	—	31	1	1	—	—	—	—	—	—
Маслянский	1	—	7	—	32	1	1	—	6	—	—	—	57
Марьяновский	1	—	5	—	24	1	1	—	1	—	—	—	55
Москаленский	1	—	8	—	33	1	1	—	1	—	—	—	—
Н-Заимский	1	—	14	—	20	1	1	—	18	—	—	—	100
Н-Тавдинский	1	—	10	—	25	1	1	—	16	—	—	—	100
Называевский	1	—	5	—	91	1	1	—	—	—	—	—	—
Одесский	1	—	3	—	43	1	1	—	1	—	—	—	—
Омский	2	6	30	—	208	1	1	2	9	—	—	—	2866
Омутинский	1	—	4	—	21	1	1	—	7	—	—	—	100
Оконешниковский	1	—	4	—	21	1	1	—	5	—	—	—	—
Павлоградский	1	—	3	—	26	1	1	—	7	—	—	—	129
Полтавский	1	—	3	—	30	1	1	—	2	—	—	—	—
Р-Полянский	1	—	2	—	35	1	1	—	3	—	—	—	—
Саргатский	1	—	5	—	33	1	1	—	—	—	—	—	—
Сорокинский	1	—	11	—	27	1	1	—	—	—	—	—	—
Таврический	1	—	2	—	16	1	1	—	—	—	—	—	—
В-Тавдинский	1	—	11	—	84	1	1	—	6	—	—	—	691
Тюменский	1	—	22	—	100	1	1	1	32	—	—	—	2250
Тюкалинский	1	—	10	—	71	1	1	—	11	—	—	—	201
Упоровский	1	—	13	—	65	1	1	—	21	—	—	—	106

Продолжение таблицы № 7

Наименование районов	Почтовая связь					Тел. и телегр. связь				Радиосвязь			Общее число радиоточек НКС
						Райцентры, связанные с обл. центр.		К-во с/сов. связанных с райцент.					
	Райотделов	Отделений	Агентств	Авиаотдел. и авиа-агентств	Почтов. ящиков	Телеграф связь	Телефон	Телеграф связь	Телефон	К-во рад. стан. в районе	К-во радиостан. в сельсоветах	Всего в районе	
Черлакский	1	—	7	—	64	1	1	—	7	—	—	—	143
Шарбакульский	1	—	3	—	35	1	1	1	8	—	—	—	—
Юргинский	1	—	8	—	24	1	1	—	4	—	—	—	—
Ялуторовский	1	1	20	—	42	1	1	—	19	—	—	—	417
Тарский округ	8	1	52	—	321	8	1	—	13	—	—	—	911
Большеукский	1	—	6	—	52	1	—	—	—	—	—	—	85
Знаменский	1	—	6	—	45	1	—	—	—	—	—	—	—
Колосовский	1	—	8	—	10	1	—	—	7	—	—	—	150
Муромцевский	1	—	9	—	60	1	—	—	—	—	—	—	141
Седельниковский	1	—	9	—	22	1	—	—	4	—	—	—	190
Тарский	1	1	6	—	51	1	—	—	2	—	—	—	365
Тевризский	1	—	5	—	40	1	—	—	—	—	—	—	50
Усть-Ишимский	1	—	3	—	41	1	—	—	—	—	—	—	—
Тобольский округ	5	—	81	—	232	5	5	2	57	1	4	5	936
Вагайский	1	—	13	—	31	1	1	—	9	—	—	—	88
Дубровинский	1	—	9	—	49	1	1	—	2	—	—	—	—
Тобольский	1	—	28	—	90	1	1	1	19	1	4	5	500
Уватский	1	—	13	—	15	1	1	1	10	—	—	—	235
Ярковский	1	—	18	—	47	1	1	—	17	—	—	—	113
Остяко-Вогульский округ	6	2	47	—	79	6	—	27	—	6	26	32	1196
Березовский	1	1	10	—	20	1	—	9	—	1	9	10	228
Кондинский	1	—	6	—	9	1	—	5	—	1	4	5	68
Ларьякский	1	—	5	—	4	1	—	5	—	1	5	6	53
Самаровский	1	1	12	—	18	1	—	2	—	1	2	3	574
Сургутский	1	—	9	—	22	1	—	3	—	1	3	4	107
Шурышкарский	1	—	5	—	6	1	—	3	—	1	3	4	165
Ямало-Ненецкий округ	5	—	11	—	20	5	—	11	—	5	12	17	600
Надымский	1	—	3	—	3	1	—	2	—	1	3	4	65
Приуральский	1	—	3	—	6	1	—	3	—	1	3	4	415
Пуровский	1	—	1	—	3	1	—	—	—	1	—	1	—
Тазовский	1	—	1	—	2	1	—	3	—	1	3	4	50
Ямальский	1	—	3	—	6	1	—	3	—	1	3	4	70
Всего по области	68	12	604	—	2550	67	49	46	446	12	42	54	12631

Примечание: По Остяко-Вогульскому и Ямало-Ненецкому округам показана радиотелеграфная связь.

Основные показатели предприятий наркоматской промышленности Омской области на 1 января 1936 года

Таблица № 8

Наименование районов	Число предприятий	Среднегодовое число персонала		Основные фонды в тыс. р.		Мощность установленных двигателей в КВТ		
		Всего	В т.ч. рабочих	Всего	В т.ч. производств.	Первичных двигателей	Электродвигателей	Электромоторов
Абатский	3	56	55	498	498	—	—	—
Азовский	1	3	3	12	12	—	—	—
Армизонский	4	16	16	54	54	—	—	—
Аромашевский	6	119	97	653	625	99	5	—
Бердюжский	5	28	28	106	106	—	—	—
Большереченский	5	206	206	1259	1259	—	—	—
Велижанский	2	16	16	22	22	—	—	—
В.-Тавдинский	5	3 24	3352	17292	11991	2885	1859	3817
Викуловский	13	40	37	586	584	21	—	—
Голышмановский	5	38	31	339	328	21	3	—
Изылбашский	1	5	5	34	34	—	—	—
Горьковский	6	59	59	717	717	—	—	—
Исетский	—	—	—	—	—	—	—	—
Исилькульский	4	43	43	81	81	—	—	—
Ишимский	8	499	292	1815	1517	184	37	21
Казанский	3	62	61	149	149	—	—	—
Калачинский	3	10	10	307	307	—	—	—
Крутинский	9	200	194	1106	1106	—	—	—
Кормиловский	1	8	7	74	74	—	—	—
Любинский	4	50	50	350	350	—	—	—
Марьяновский	2	7	7	30	30	—	—	—
Маслянский	3	55	55	145	145	—	—	—
Москаленский	1	16	16	28	28	—	—	—
Называевский	4	33	32	847	847	—	—	—
Н.-Тавдинский	3	10	10	35	35	—	—	—
Н.-Заимский	3	455	371	1645	1382	56	46	—
Одесский	2	5	5	19	19	—	—	—
Оконешниковск.	2	11	11	128	128	—	—	—
Омский	38	10202	7419	44818	38617	498	44	8613
Омутинский	1	199	135	1600	1355	66	30	21
Павлоградский	1	19	19	57	57	—	—	—
Полтавский	3	25	25	48	48	—	—	—
Русско-Полянский	2	7	7	21	21	—	—	—
Саргатский	5	107	100	665	665	—	—	—
Сорокинский	5	26	22	261	360	21	—	—
Таврический	2	6	6	24	24	—	—	—
Тюкалинский	7	67	67	909	909	—	—	—
Тюменский	22	7696	5952	20405	16996	1137	258	2343

Продолжение таблицы № 8

Наименование районов	Число предприятий	Среднегодовое число персонала		Основные фонды в тыс. руб.		Мощность установленных двигателей в КВТ		
		Всего	В т.ч. рабочих	Всего	В т.ч. производств.	Первичных двигателей	Электродвигателей	Электромоторов
Упоровский	4	26	26	328	328	—	—	—
Черлакский	1	24	24	106	106	—	—	—
Шарбакульский	2	11	11	36	36	—	—	—
Юргинский	2	12	7	128	124	18	—	—
Ялуторовский	5	1393	1115	5385	4415	474	270	53
Тарский окр.								
Большеукский	1	42	32	158	150	18	2	—
Знаменский	1	3	3	нет	сведе	ний		
Колосовский	—	—	—	—	—	—	—	—
Муромцевский	2	96	71	360	330	51	7	—
Седельниковский	4	186	136	638	602	74	9	—
Тарский	2	1696	1467	637	548	53	—	—
Тевризский	2	56	43	160	149	18	5	—
Усть-Ишимский	2	111	89	341	330	66	5	—
Тобольский окр.								
Вагайский	14	750	678	554	423	32	3	—
Дубровинский	—	—	—	—	—	—	—	—
Тобольский	15	1545	1314	1658	1152	113	82	60
Уватский	10	540	486	362	312	71	—	—
Ярковский	7	601	542	448	214	52	2	—
Остяко-Вогульский окр.								
Березовский	1	386	332	813	433	—	—	—
Кондинский	1	471	413	1974	470	—	—	—
Ларьякский	1	78	56	96	87	—	—	—
Самаровский	5	2042	1795	3254	2586	169	122	70
Сургутский	1	596	397	847	356	—	—	—
Шурышкарский	1	219	178	561	248	—	—	—
Ямало-Ненецкий окр.								
Надымский	1	650	586	1404	1100	—	—	—
Приуральский	4	1056	810	3306	3033	180	164	123
Пуровский	—	—	—	—	—	—	—	—
Тазовский	1	—	нет	све	дений			
Ямальский	3	1191	1007	2957	2132	—	—	—
Итого по области	297	38012	30169	123645	100039	6377	2953	15121

Основные показатели цензовой промышленности г. Омска и Омского района на 1 января 1936 г.

А. Наркоматская промышленность

Таблица № 9

НАИМЕНОВАНИЕ ПРЕДПРИЯТИЙ	Средне-годовое число персонала за 1935 г.		Основные фонды в тыс. руб.		Мощность установленных двигателей в квт.			Валовая пр. дукц. в ценах 1926/27 г. в тыс. руб.
	Всего	В т. ч. рабочих	Всего	В т. ч. произв.	Первич. двигат.	Электродвигателей	Электромоторов	
Завод им. Куйбышева / Завод им. Коминтерна	2575	1791	11325	9475	154	—	2324	12857
Сибзавод треста „Трактородеталь"	1708	1319	4296	4198	60	—	1060	10795
Завод им. Розы Люксембург	210	158	471	464	—	—	106	1382
Лесозавод Наркомлеса	541	482	1648	1001	90	—	530	2558
Кирпичный завод № 11	183	158	1218	957	42	—	214	474
Кирпичные заводы №№ 7, 8 и 9	175	126	931	752	8	—	425	427
Кирпичный завод № 13	94	72	252	227	—	—	83	346
Суконная фабрика им. Кирова	515	406	3146	2921	—	—	303	2732
Обувная фабрика	547	423	583	415	—	—	101	3667
Кожзавод им. Рыкова	365	247	2406	2098	24	—	572	3149
Овчинно-шубный завод	455	352	717	519	—	—	135	3162
Мельзаводы №№ 1, 2 и 3	706	467	8158	7110	—	—	2005	28705
Просозавод № 7	81	51	468	371	59	3	15	1582
Хлебозавод „Колос"	117	84	145	145	—	—	—	1495
Об'единение хлебопекарен	344	289	113	113	—	—	—	2822
Кондитерская фабрика	72	53	95	95	—	—	—	314
Винный завод	84	41	261	227	—	—	—	1793
Пивоваренный завод им. Юргенсона	140	95	1033	874	37	41	87	1705
Дрожжевой завод	71	52	[illegible]	577	12	—	178	890
Мясокомбинат	689	417	[illegible]	3595	4	—	385	10523
Водочный завод	153	114	1207	1027	8	—	11	5404
Молочный завод	126	67	545	507	—		30	1551
Росбрынза	50	31	23	23	—		—	152
Мастерская „Союзпищетара"	67	46	24	24	—			302
Росметровес	134	95	[illegible]	[illegible]	—	—	16	998

Б. Прочая цензовая промышленность

Продолжение таблицы № 9

НАИМЕНОВАНИЕ ПРОМЫШЛЕННЫХ ПРЕДПРИЯТИЙ	Среднегодовое число персонала	Основные фонды на 1 января 1936 г. в тыс. р.	Валовая продукция в ценах 1926-27 г. в тыс. р
Паровозо-вагоноремонтный завод им. Рудзутака	3817	10676	17283
Кирпичный завод № 12	43	154	163
Кирпичный завод № 7	124	350	147
Кирпичный завод № 5	58	398	141
Кирпичный завод № 6	125	332	443
Кирпичный завод совхоза № 43	8	42	25
Химкомбинат горсовета производства красок и глазури	77	101	614
Опытный химзавод облсовета Осоавиахима	165	583	3125
Учебно-производственная мастерская с.-х. техникума	166	788	912
Судоремонтная мастерская затона им. Сталина	463	2066	1760
Судоремонтные мастерские ГУСМП	30	39	142
Слесарная мастерская НИУРП	16	3	50
Учебно-производств. мастерская Омского речного техникума	47	116	298
Паровозный участок Омской ж. д. ремонта паровозов и вагонов	1466	2495	2528
Шпалопропиточный завод НКПС	276	273	1272
6-ая дистанция службы пути,—ремонт железнодорожн. инвентаря	57	11	40
Деревообделочный комбинат НКПС	144	396	1646
Электро-техническая мастерская НКПС	94	199	469
Стрелочный завод НКПС	128	245	830
Транспортная мастерская	16	79	37
Судостроительная верфь ОблОСВОДА	46	124	272
Литейная мастерская деткомиссии—колодка, буксы, мазь	20	10	230
Мастерская облсельхозяйственного снабжения	5	14	40
Механическая мастерская маслопрома	33	36	328
Авторемонтная мастерская (ремонт автотранспортн. инвентаря)	32	153	224
Авторемонтная мастерская (при автобазе автогужтреста)	30	24	322
Сосновская МТМ	36	—	201
Авторемонтная мастерская областного управления Связи	25	1	7
Ремонтно-механическая мастерская племсовхоза № 54	28	61	84
Ремонтно-механическая слесарная мастерская Ачаирского совхоза	26	6	13
Межсовхозная автотракторная мастерская Ново-Омского совхоза	19	305	21
Механическая мастерская совхоза „Пятилетка"	19	49	67
Маш.-тракторная мастерская Петровского совхоза	26	42	25
Маш.-тракторная мастерская Лузинского совхоза	86	46	172
Маш.-тракторная мастерская Ачаирского совхоза	63	189	120
Красноярская МТМ	41	130	123
Усть-Заостровская МТМ	26	87	201
Машиноиспытательная станция Сибниизхоза	32	95	182
Мастерская ремонта весов Всекоопинсовета	15	4	77
Учебно-производствен. мастерская коммунального треста	36	18	113
Деревообделочный комбинат Омского горсовета	167	433	1283
Столярная мастерская Деткомиссии	9	25	74
2 столярно-плотничные мастерские	67	46	279
Госшерстомойка	59	151	934
Пимокатное производство Деткомиссии	90	248	511
Трикотажная мастерская артели „Труд слепых"	27	60	48
Швейная фабрика горсовета	61	38	246

Продолжение таблицы № 9

НАИМЕНОВАНИЕ ПРОМЫШЛЕННЫХ ПРЕДПРИЯТИЙ	Средне-годовое число персонала	Основные фонды на 1 января 1936 г. в тыс. руб.	Валовая продукция в ценах 1926/27 г. в тыс. руб.
Швейное производство коопинсовета	36	35	129
Портновская мастерская военторга	6	8	137
Сапожно-швейная мастерская облсобеса	27	73	23
Колбасная фабрика инвалидной артели им. Кирова	15	59	28
Маслозавод совхоза № 43	23	33	358
Мельница Ачаирского совхоза	8	—	450
Мельница в дер. Хутчунаевке	12	42	342
Хлебозавод ОРС'а паровозного депо Омской ж. д.	65	794	95
Конфектная фабрика арт. инвалид. им. Кирова	11	—	73
Фабрика-кухня ОРС'а паровозного депо Омской ж. д.	44	285	655
Фабрика-кухня завода им. Рудзутака	107	47	1339
Завод безалкогольных напитков инв. артель им. Кирова	15	93	609
Лаборатория и фасовочная Облаптекоуправления	29	17	242
Фабрика биопрепаратов Главветуправления	119	3016	1005
Биокомбинат—производство сывороток	76	279	882
Мастерская пожарн. управления НКВД	67	89	241
Кроватная мастерская облкоопинсовета	14	32	48
Кроватная мастерская доркома РОКК	11	39	74
Артель „Художник"	24	3	81
Тепло-энергоцентраль	314	8849	3107
Водопровод НКХОЗ	167	3335	850
Типография „Омская правда"	227	677	863
В. Артели промкооперации		Цены 1932 г.	
Красочное производство артели Химпром	12	28	106
Артель "Экипажник"—производство телег	14	15	128
Артель „Коммуна"—производство посуды	36	15	394
„ „Металлист"—производство ведер	21	9	132
„ обллеса промсоюза „Свой труд"	14	76	48
Бондарная мастерская „Свой труд"	16	76	269
Производство искусственной шерсти артели „1 мая"	22	39	361
Артель „Кожизделия"--производство сыромятных кож	20	56	182
„ „Трикотаж"	7	16	21
„ „Швейпром"—пошивка верхней одежды	36	14	183
„ „1 мая"—пошивка мешков	3	—	38
„ „Швейник"—пошивка верхней одежды	80	55	566
„ „Швейник"—пошивка головных уборов	35	6	237
„ „1 мая"—пбизводство валеной обуви	7	7	44
„ „1 мая"—производство строительного войлока	18	22	121
„Парижская коммуна"—пошивка обуви	30	2	87
„Кожизделия"—ремонт обуви	54	7	115
„Химпром"—производство олифы	13	67	1056
„Пищевик"—производство макарон и вермишели	25	112	447
Сибкондитер"—производство пряников	11	63	611
„Сибкондитер"—производство махорки, нюхат. табака	5	18	55
„Культпром"—производство конторских счетов, тетрадей	75	124	611
„Культпром"—производство игрушек	42	25	116
„1 мая"—производство роговых изделий	22	8	17
„Кожизделия"—пошивка обуви	6	31	348

II

СЕЛЬСКОХОЗЯЙСТВЕННЫЙ РАЗДЕЛ

Состав земельных угодий в районах Омской области

(В гектарах)

Таблица № 10

Наименование районов	Земельные угодья										Общая площадь
	Усадьбы	Пахотно-способные	Сенокосы	Пастбища	Кустарники	Леса	Болота	Дороги, просеки и улицы	Под водой	Прочие	
Абатский	2340	63058	66038	55207	3315	77019	49823	1963	9298	3724	331785
Азовский	2243	106173	7145	21128	—	20573	56	855	134	1468	159775
Армизонский	1445	45617	52686	41014	756	35141	84781	1477	41590	11150	315657
Аромашевский	3069	76620	32430	18453	194	125001	42636	2473	1844	618	303338
Бердюжский	1581	65008	43966	50854	820	45152	42030	1632	31594	8569	290306
Большереченский	3783	130505	167089	117032	7048	92807	116001	4495	19245	10345	668350
Велижанский	2003	39951	20341	5639	154	95389	61683	137	2059	3456	230812
Викуловский	3460	80916	53221	31414	26681	201261	243278	2502	9350	3396	655479
В.-Тавдинский	1450	16023	14100	11050	—	305712	265190	2208	17829	1033	634595
Голышмановский	4110	107816	53946	28464	1048	154482	43201	2929	3153	2710	401859
Изылбашский	1568	88720	14629	35013	944	15016	3181	2091	5420	5086	171663
Горьковский	6356	178009	82640	87983	5106	60196	33274	3637	8670	26805	492676
Исетский	4589	78490	34957	22738	1153	91156	26260	2027	4136	1679	267185
Исилькульский	2989	136724	9015	61893	2014	38797	9951	2630	5776	13549	283338
Ишимский	4414	101132	88899	76870	3569	121964	99262	4747	11684	8414	520955
Казанский	2481	87936	41900	43485	409	76616	30339	1619	19002	8405	312192
Калачинский	4010	135918	10713	37063	—	34850	7623	2723	7214	6454	246568
Кормиловский	2871	111848	20269	39633	—	33289	4877	2380	1059	11492	227718
Крутинский	4236	123886	90621	102552	5631	156845	155212	7438	22685	9873	678979
Любинский	3143	137574	30190	46521	3660	45624	16619	2929	5824	13226	305310
Марьяновский	2258	97700	6401	22102	—	25037	2324	928	2151	2708	161609
Москаленский	6331	135942	13948	40006	917	38104	7804	2743	4079	12137	262011
Называевский	3540	107173	88958	137410	—	82613	59511	5460	31000	3339	519004
Н.-Заимский	3935	89734	35040	23230	681	67115	14412	1799	896	14194	251066
Н.-Тавдинский	1561	32555	24228	12332	214	227095	43845	531	3548	11758	357667
Одесский	4139	89191	38902	36936	—	1423	—	4054	—	1735	176380
Оконешниковский	3478	130183	34319	55767	1630	26154	8318	3059	7346	9700	279954
Омский	28633	186845	29448	47201	1289	44315	4843	2830	3953	12148	361505
Омутинский	3302	51760	62417	43552	1054	81410	55478	1753	1018	1856	303600
Павлоградский	5721	141907	43399	57725	886	7619	233	4525	141	2159	264295
Полтавский	5461	139115	24479	58721	5212	8583	2678	3060	6066	8907	257282
К.-Полянский	2579	110898	85557	123611	1129	1914	735	2777	3651	7159	340010
Саргатский	2686	90456	39616	64893	1619	84482	33090	1684	26365	14648	359539
Сорокинский	3130	65257	40639	35069	761	69519	56890	2107	771	6421	280564
Маслянский	3182	80358	66217	78178	1924	75211	77658	1954	27970	17353	430005
Таврический	3581	92109	8654	29795	1326	8917	2612	2063	787	2957	152801
Тюкалинский	5663	145296	74772	157169	2590	115307	128586	8889	47468	8572	694312
Тюменский	5579	52916	41904	19027	3008	134524	89292	3937	14015	2797	363999
Упоровский	3340	66010	30383	20082	1824	81490	24890	1364	6689	2535	238607
Черлакский	4264	278388	75164	170772	3648	15136	9036	4612	25624	44523	631167
Шарбакульский	5056	113791	27686	44890	—	21286	1234	2068	474	2162	218647
Юргинский	2399	39387	28175	24705	910	374663	20304	1261	1604	1438	495146
Ялуторовский	3035	49020	49790	27568	2489	135394	93280	2248	12677	6600	382101
Тарский округ	19378	400251	350188	222533	180602	2638075	2003106	8988	76610	761022	6660763
Большеукский	2144	52328	67242	16559	7468	162598	371614	1628	266	1286	683133
Знаменский	3454	46859	36854	23252	4452	581085	696018	1507	3804	36815	1434100
Колосовский	1788	47911	49283	55661	5149	53744	168938	1361	40963	19733	444534
Муромцевский	2034	81462	75935	24548	41351	203432	148789	1030	2450	2044	583075
Седельниковский	4119	63417	17717	39325	—	422544	50176	1154	1756	43802	644010
Тарский	2486	59954	53768	23728	122182	89690	3704	1237	4385	12749	373893
Тевризский	1746	22661	24429	16642	790137		68474	н/св.	14938	639435	1578462
Усть-Ишимский	1607	25649	24960	22818	—	334845	495393	1078	8948	5158	919556
Тобольский округ	10360	166170	259300	129894	16514	2297674	6126100	11087	112535	38341	9168005
Вагайский	2279	44306	58053	22674	946	277270	657274	4460	37607	1073	1105942
Дубровинский	1297	22765	33774	15853	1515	154844	699127	1853	11886	4893	947807
Тобольский	3690	47632	88761	37901	8289	251302	1661469	3059	34122	4590	2140815
Уватский	1552	23324	34171	23050	4234	1293871	3057266	908	22281	5289	4465946
Ярковский	1542	28143	44541	30416	1530	320387	50964	807	6669	22496	507495
Остяко-Вогульский округ	4100	11000	65800	769800	1230200	17270000	31835800	—	4705400	5510800	61402900
Ямало-Ненецкий округ	С'емка отсутствует										62336200
Всего по области	208832	4875336	2579279	3411974	1522929	25759950	42034666	138683	5350434	6659401	154877684

Примечание: Областной итог по угодиям дан без Ямало-Ненецкого округа, где инструментальной с'емки угодии не производилось

Структура земельных угодий районов Омской области (в процентах)

Таблица № 11

Наименование районов	Земельные угодия										Общая площадь
	Усадьбы	Пашни	Сенокосы	Пастбища	Кустарники	Леса	Болота	Дороги, прогоны и улицы	Под водой	Прочие	
Абатский	0,7	19,0	19,9	16,6	1,0	23,3	15,0	0,6	2,8	1,1	100
Азовский	1,4	66,4	4,5	13,2	—	13,0	—	0,5	—	1,0	100
Армизонский	0,4	14,5	16,7	13,0	0,2	11,1	27,0	0,4	13,2	3,5	100
Аромашевский	1,0	25,3	10,7	6,1	0,1	41,2	14,0	0,8	0,6	0,2	100
Бердюжский	0,5	22,4	15,0	17,5	0,3	15,5	14,4	0,5	11,0	2,9	100
Большереченский	0,6	19,5	25,0	17,5	1,0	14,0	17,3	0,7	2,9	1,5	100
Велижанский	0,9	17,3	8,8	2,4	—	41,3	26,7	—	1,1	1,5	100
Викуловский	0,5	12,3	8,1	4,8	4,1	30,7	37,2	0,4	1,4	0,5	100
В.-Тавдинский	0,2	2,5	2,2	1,7	—	48,3	41,8	0,3	2,8	0,2	100
Голышмановский	1,0	27,0	13,4	7,1	0,3	38,4	10,7	0,8	0,7	0,6	100
Изылбашский	1,0	51,8	8,5	20,4	0,5	8,7	1,8	1,2	3,1	3,0	100
Горьковский	1,3	36,1	16,8	17,9	1,0	12,2	6,8	0,7	1,8	5,4	100
Исетский	2,0	29,3	13,1	8,5	0,4	34,1	9,8	0,7	1,5	0,6	100
Исилькульский	1,0	48,1	3,7	21,8	0,7	13,6	3,5	0,9	2,0	4,7	100
Ишимский	0,8	19,4	17,1	14,8	0,7	23,5	19,0	0,9	2,2	1,6	100
Казанский	0,8	28,2	13,4	14,0	0,1	24,5	9,7	0,5	6,1	2,7	100
Калачинский	1,6	55,2	4,3	15,0	—	14,1	3,1	1,1	3,0	2,6	100
Кормиловский	1,3	49,1	9,2	18,0	—	15,0	0,2	1,2	1,0	5,0	100
Крутинский	0,6	18,2	13,3	15,1	1,0	23,1	22,8	1,1	3,3	1,5	100
Любинский	1,1	45,0	10,0	15,2	1,2	15,0	5,4	0,9	1,9	4,3	100
Марьяновский	1,4	60,4	4,0	13,7	—	15,5	1,4	0,6	1,3	1,7	100
Москаленский	2,4	52,1	5,3	15,3	0,3	14,5	3,0	1,0	1,5	4,6	100
Называевский	0,7	20,6	17,1	26,5	—	16,0	11,5	1,0	6,0	0,6	100
Н.-Заимский	1,6	36,0	14,0	9,2	0,2	26,7	5,7	0,7	0,3	5,6	100
Н.-Тавдинский	0,4	8,8	7,0	3,4	—	63,7	12,3	0,1	1,0	3,3	100
Одесский	2,3	50,5	22,0	21,0	—	1,0	—	2,3	—	0,9	100
Оконешниковский	1,2	46,5	12,3	20,0	0,6	9,3	3,0	1,1	2,6	3,4	100
Омский	8,0	51,7	8,1	13,0	0,3	12,3	1,3	0,8	1,1	3,4	100
Омутинский	1,1	17,0	20,7	14,3	0,3	26,8	18,3	0,6	0,3	0,6	100
Павлодарский	2,2	53,7	16,4	21,8	0,3	3,0	0,1	1,7	—	0,8	100
Полтавский	2,0	48,4	8,5	29,1	1,8	3,0	0,9	1,1	2,1	3,1	100
Р.-Полянский	0,8	32,6	25,1	36,3	0,3	0,6	0,2	1,0	1,0	2,1	100
Саргатский	0,7	25,2	11,0	18,1	0,4	23,6	9,2	0,4	7,3	4,1	100
Сорокинский	1,1	23,2	14,5	12,5	0,2	25,0	20,3	0,7	0,2	2,3	100
Сладковский	0,7	18,7	15,4	18,2	0,4	17,5	18,1	0,5	6,5	4,0	100
Таврический	2,3	60,3	5,7	19,5	0,9	5,8	1,7	1,3	0,5	2,0	100
Тюкалинский	0,8	21,1	10,7	22,6	0,1	16,6	18,5	1,3	7,0	1,0	100
Тюменский	1,5	14,5	11,5	5,2	0,8	37,0	23,7	1,1	4,0	0,7	100
Упоровский	1,4	27,6	13,0	8,1	0,7	34,10	10,4	0,6	2,8	1,0	100

Продолжение таблицы № 11

НАИМЕНОВАНИЕ РАЙОНОВ	Усадьбы	Пашни	Сенокосы	Пастбища	Кустарники	Леса	Болота	Дороги, прогоны и улицы	Под водой	Прочие	Общая площадь
Черлакский	0,6	44,1	12,0	27,0	0,5	2,4	1,4	1,0	4,0	7,0	100
Шарбакульский	2,3	52,1	12,6	20,5	—	9,7	0,6	1,0	0,2	1,0	100
Юргинский	0,5	8,0	5,7	5,0	0,2	75,7	4,1	0,2	0,3	0,3	100
Ялуторовский	0,8	12,8	13,0	7,2	0,6	35,4	24,4	0,8	3,3	1,7	100
Тарский округ	0,3	6,0	5,4	3,3	2,7	39,6	30,0	0,1	1,2	11,4	100
Большеукский	0,3	7,6	10,0	2,5	1,0	23,8	54,4	0,2	—	0,2	100
Знаменский	0,2	3,3	2,5	1,6	0,3	40,6	48,6	0,1	0,2	2,6	100
Колосовский	0,4	10,8	11,1	12,5	1,1	12,1	38,0	0,3	9,3	4,4	100
Муромцевский	0,3	13,9	13,0	4,0	7,6	35,0	25,4	0,1	0,4	0,3	100
Седельниковский	0,6	9,8	2,7	6,9	—	65,6	7,8	0,2	0,3	7,0	100
Тарский	0,6	16,0	14,4	6,3	32,8	24,0	1,0	0,3	1,2	3,4	100
Тевризский	0,1	1,4	1,5	1,0	50,1		4,3	—	1,0	40,6	100
Усть-Ишимский	0,1	2,7	2,7	2,4	—	36,4	53,3	0,1	0,8	0,5	100
Тобольский округ	0,1	1,8	2,8	1,4	—	25,0	67,0	0,1	1,2	0,4	100
Вагайский	0,2	4,0	5,2	2,1	0,1	25,1	59,4	0,4	3,4	0,1	100
Дубровинский	0,1	2,4	3,6	1,7	0,1	16,3	73,9	0,2	1,2	0,5	100
Тобольский	0,2	2,2	4,1	2,0	0,3	11,7	77,6	0,1	1,6	0,2	100
Уватский	—	0,5	0,8	0,5	0,1	29,0	68,5	—	0,5	0,1	100
Ярковский	0,3	5,5	9,0	6,0	0,3	63,1	10,0	0,1	1,3	4,4	100
Остяко-Вог. округ	—	—	0,1	1,3	2,0	28,1	51,0	—	9,0	8,5	100
Всего по области без Ямало-Ненецкого окр.	0,2	5,2	2,8	3,7	1,5	27,9	45,5	0,2	5,8	7,2	100

МТС, организованные в первом квартале 1936 года

Таблица № 13

Районы	Наименование МТС	Наличие тракторов: Количество	Наличие тракторов: Их мощность НР
Абатский	Максимовская	42	696
Аромашевский	Кротовская	42	696
Марьяновский	Марьяновская	50	1014
Маслянский	Маслянская	34	576
Называевский	Черемновская	34	576
Н.—Тавдинский	Н.—Тавдинская	34	576
Оконешниковский	Крестинская	48	768
Сорокинский	Ворсихинская	34	576
Юргинский	С. Плетневская	34	576
Ялуторовский	Бердюгинская	36	672
Колосовский	Колосовская	26	390
Седельниковский	Седельниковская	26	390
Тарский	Черняевская	30	450
Вагайский	Ушаковская	28	492
Дубровинский	Дубровинская	20	300
Итого	— — — —	518	8748

Машинно-тракторные станции Омской области

на 1 января 1936 года

Таблица № 12

НАИМЕНОВАНИЕ МТС	НАИМЕНОВАНИЕ РАЙОНОВ	Автомашины			Трактора		Количество с.-х. машин и инвентаря					
		Легковые в штуках	Грузовые в штуках	Их тоннаж	Количество в штуках	Мощность в HP	Комбайны	Сложные молотилки	Плуги тракторные	Сеялки кон. и тракторн.	Сноповяз	Жнеи-лобогрейки
Абатская	Абатский	1	11	25,5	70	1304	10	18	67	10	3	—
Александровская	Азовский	1	3	4,5	47	771	15	15	43	5	—	—
Звонарево-Кутская	"	1	4	6	50	1014	12	13	44	6	—	—
Армизонская	Армизонский	2	20	43,0	99	1723	15	34	74	93	4	29
Аромашевская	Аромашевский	1	5	7,5	83	1674	5	22	69	9	—	—
Изюшинская	Бердюжский	1	5	7,5	70	1276	9	10	64	10	—	3
Уктузская	"	2	8	13,5	84	1458	10	8	58	18	—	—
Кам-Курская	Большереченский	1	3	9,0	40	732	6	17	45	2	—	—
Искинская	Велижанский	1	4	6,0	27	471	6	8	29	14	—	—
Малаховская	Викуловский	1	11	27,0	48	918	2	13	50	5	—	—
Голышмановская	Голышмановский	1	8	13,0	104	1857	17	28	97	31	—	—
Ражевская	"	1	7	13,5	60	1098	4	11	48	12	—	—
Изылбашская	Изылбашский	1	7	15,5	94	2001	23	22	90	27	—	—
Великорусская	"	1	9	14,5	83	1651	18	21	69	22	—	9
Иконниковская	Горьковский	—	8	18,0	47	903	6	17	43	17	2	—
Серебрянская	"	1	7	21,0	48	918	—	12	39	6	—	—
Исетская	Исетский	1	18	28,5	94	1641	14	17	79	14	6	—
Архангельская	"	2	9	18,0	77	1353	12	14	61	12	8	—
Красногорская	"	1	6	9,0	58	1134	8	8	47	6	5	—
Исилькульская	Исилькульский	1	8	15,0	104	2187	31	52	97	40	8	—
Медвежская	"	1	7	16,5	40	864	5	32	40	10	1	—
Ишимская	Ишимский	1	8	15,0	114	2106	16	24	86	47	14	37
Опеновская	"	1	6	9,0	86	1521	10	13	71	12	7	—
Плешковская	"	—	6	10,5	71	1263	6	12	77	17	2	12
Казанская	Казанский	1	17	31,5	92	1677	18	13	84	12	7	1
Ильинская	"	1	19	34,0	86	1587	15	17	88	16	4	—
Копотиловская	"	1	3	9,0	58	1068	3	13	27	2	—	—
Калачинская	Калачинский	1	7	13,0	85	1659	21	23	50	26	5	3
Ивановская	"	1	9	14,5	75	1394	26	24	48	24	2	30
Куйбышевская	"	—	5	11,5	59	1112	10	22	43	24	5	—
С.-Крутинская	Крутинский	1	9	22,5	49	867	6	25	44	14	7	—
Кормиловская	Кормиловский	1	6	11,0	83	1558	25	20	73	22	1	—
Кировская	"	—	5	11,5	70	1100	10	20	69	18	1	—
Новосельская	"	2	9	15,5	67	1137	19	17	63	25	2	—
Любинская	Любинский	1	8	14,0	109	2331	31	47	93	40	12	10
Северная	"	2	5	10,5	73	1359	14	23	44	12	6	—
Называевская	Называевский	2	4	6,0	48	918	11	25	39	17	3	2
Н.-Заимская	Н.-Заимский	1	5	7,5	72	1278	10	16	73	13	—	10
Бегилинская	"	1	6	12,0	54	1008	6	10	38	5	—	—
Енуртлинская	"	1	15	25,5	84	1689	16	21	56	24	6	—
Москаленская	Москаленский	1	6	12,0	82	1703	28	34	71	30	7	33
Селивановская	"	1	10	18 0	66	1323	22	30	81	27	2	4
Буняковская	Одесский	1	18	34,5	78	1566	28	20	72	20	—	4
Побочинская	"	1	18	33,5	103	1974	27	17	68	27	—	—
Оконешниковская	Оконешниковский	—	16	45,5	93	1758	30	24	91	30	9	3
Красноярская	Омский	1	5	7,5	75	2086	21	35	62	16	11	—
Пушкинская	"	1	4	6,0	42	828	13	17	53	10	—	—
Сосновская	"	1	5	10,5	93	2011	19	25	63	32	3	8
Усть-Заостровская	"	1	7	11,5	85	1640	27	20	58	20	6	—
Омутинская	Омутинский	1	11	19,5	98	1734	19	39	113	49	3	7
Павлоградская	Павлоградский	1	17	34,0	131	2572	36	38	128	40	3	—
Краснодарская	"	1	10	24,0	52	1044	14	15	44	7	3	—
Полтавская	Полтавский	2	17	34,0	94	1952	23	28	85	25	3	11
Сталинская	"	—	6	10,0	36	793	10	12	38	10	4	—
Вольновская	"	1	9	22,5	52	1110	8	15	40	20	1	—
Н.-Саинжеровская	Русско-Полянский	1	5	15,0	51	963	8	19	39	7	—	—
Саргатская	Саргатский	1	9	14,5	66	1188	14	21	58	20	6	—
Сорокинская	Сорокинский	1	8	16,5	60	1032	4	13	46	8	3	—
Сладковская	Маслянский	2	6	12,0	77	1282	8	23	75	20	—	—
Таврическая	Таврический	1	14	31,5	118	2376	31	42	115	87	13	51
Тобольская	Тобольский	1	2	3,0	30	714	2	6	26	—	—	—
Тюкалинская	Тюкалинский	1	10	24,0	51	897	6	23	37	14	3	—
Тюменская	Тюменский	1	3	4,5	61	1179	13	19	64	15	7	1
Ызрянская	"	1	2	3,0	49	1032	6	22	57	7	1	—
Червишевская	"	2	3	4,5	34	642	8	7	32	5	—	—
Им. Чернова	Упоровский	1	17	29,5	101	1933	12	21	61	24	6	—
Буньковская	"	1	8	18,0	58	1068	8	13	38	4	—	—
Черлакская	Черлакский	1	3	4,5	58	1068	11	12	41	—	—	—
Славянская	"	1	7	17,0	71	1428	23	24	69	32	2	3
Шарбакульская	Шарбакульский	1	10	19,5	46	954	7	21	40	12	—	—
Екатеринославская	"	1	18	31,5	98	2046	27	28	74	36	5	4
Юргинская	Юргинский	2	8	12,0	60	1098	4	14	56	15	4	—
Ялуторовская	Ялуторовский	1	9	14,5	91	1683	16	30	88	59	8	46
Покровская	Ярковский	2	3	4,5	39	641	6	13	37	8	1	2
Муромцевская	Муромцевский	1	4	9,0	41	681	8	22	29	3	—	—
Репьеловская	Самаровский	—	—	—	9	234	—	2	15	3	—	—
Кондинская	Кондинский	—	—	—	11	264	—	—	8	—	—	—
Знаменская	Знаменский	—	1	1,5	20	300	—	10	30	14	—	—
Дубровинская	Дубровинский	—	—	—	14	210	—	1	10	1	—	—
ВСЕГО по области		80	629	1227	5356	102587	1048	1549	4625	1490	270	429

Основные показатели совхозов НК Совхозов, НКЗема и др. Наркоматов Омской области на 1 января 1936 г.

Таблица № 14.

Титульный список совхозов	Районы	Число рабочих		Тракторы		Грузовые автомаш.		Вся посевная площадь под урожай 1935 г.	Поголовье скота							
									Рабочий скот			Кр. рогат. скот		Свиньи		Овцы и коз.
		Всего	В том числе временных	Число тракторов	Их мощность в HP	Число машин	Грузоподъемность в тоннах		Всего	В т. ч. лошадей	Волов	Всего	В т. ч. коров	Всего	В т. ч. свиноматок	Всего
Зерносовхозы НКСХ																
Сосновский	Азовский	1336	683	125	4543	65	147,5	25369	231	115	119	692	206	—	—	673
Коммунар	Исетский	387	357	186	4096	51	129	14415	149	89	60	345	64	—	—	482
Н.-Заимский	Н.-Заимский	594	260	73	1953	13	34,5	10896	103	57	46	467	153	24	1	—
Омский совхоз	Омский	100	53	27	790	4	10	1679	11	11	—	—	—	—	—	—
Ново-Уральский	Павлоградский	878	362	90	3561	53	134	16788	171	121	—	457	194	—	—	689
Коммунист	Черлакский	713	276	77	2343	25	61	10107	229	133	96	598	168	—	—	2732
Борисовский	Шарбакульский	1336	504	170	5553	95	286,5	30985	296	229	67	631	270	—	—	2731
Емуртлинский	Упоровский	423	164	68	1845	20	45	7184	186	64	122	390	110	—	—	296
Москаленский	Марьяновский	964	436	113	3477	55	168,5	17751	281	156	125	592	94	—	—	459
Молочно-мясные НКСХ																
Ленинский	Абатский	359	66	19	285	2	3	2670	119	97	22	1764	920	—	—	518
Им. Сомса	"	264	15	12	170	2	3	1582,7	153	96	57	1439	701	59	13	295
Бычковский	"	273	68	11	165	2	3	1345	55	34	21	1353	668	—	—	136
Майский	"	256	69	7	105	1	1,5	1558	136	62	74	1349	662	—	—	700
Красноярловский	Армизонский	360	113	8	120	3	4,5	1633	157	89	68	1945	962	—	—	299
Раздолинский	"	688	204	13	197	2	4	2778	463	158	305	4377	2329	291	40	358
Бердюжский	Бердюжский	669	174	14	210	4	8,5	3084	572	106	466	4005	1994	28	—	461
Чербаклинский	Большеречинский	274	67	12	180	3	7,5	1544,0	96	89	7	1638	859	—	—	357
Красноярский	"	319	52	20	300	3	6	2197	124	81	43	1914	800	42	13	385
Криводановский	"	330	90	9	135	2	3	2070	143	115	28	1919	963	—	—	346
Кольцовский	"	271	31	11	165	1	1,5	1758,0	95	91	4	1669	855	89	15	384
Куриосовский	"	323	52	8	120	2	4	1672	148	127	21	2076	1014	87	21	395
Воскресенский	"	408	146	12	180	2	5,5	1396,7	95	86	9	1860	840	34	6	120
Им. Булатова	"	299	42	13	190	2	5,5	1251	116	92	24	1987	902	138	19	129
Копьевский	"	211	31	10	150	2	3	1085	60	40	20	1476	784	—	—	128
Ламенский	Голышмановский	388	153	13	223	2	4	1939	139	95	44	1960	1000	—	—	235
Медвежский	"	279	39	10	150	2	3	1467	103	76	27	1589	900	89	29	258
Голышмановский	"	908	332	21	270	2	5,5	2560	343	139	204	3893	1763	196	51	327
Алексеевский	Горьковский	325	45	13	195	2	3	1456,4	110	85	25	1821	823	22	10	412
Ивановский	Горьковский	344	60	19	280	3	6	2371,0	172	109	63	2037	947	60	22	461
Краснополянский	"	273	55	19	285	3	6	2332	117	72	45	1669	776	250	25	544
Паутовский	"	317	59	17	255	3	6	1417,0	77	73	4	2092	952	46	17	277
Н.-Ивановский	"	265	63	9	135	3	7	1431,8	79	79	—	2143	961	36	8	331
Н.-Казаковский	"	331	53	11	165	1	1,5	1103	84	77	7	1798	954	22	3	174
Ситниковский	"	276	91	15	220	3	4,5	1189	96	38	58	1624	731	38	11	131
Некрасовский	"	289	67	14	210	2	3	1265,2	76	71	5	1533	741	55	23	130
Песьяновский	Ишимский	435	151	8	120	4	6	1359	361	93	268	4212	1871	39	7	212
Карасульский	"	392	179	10	140	1	1,5	2753	176	54	122	2093	1139	—	—	213
Им. Челюскинцев	Казанский	256	101	9	218	2	3	1120	76	43	33	1156	695	—	—	406
Измайловский	Калачинский	400	115	14	210	3	6,5	2095	183	181	2	1787	897	192	15	354
Ломановский	Кололовский	471	120	12	180	2	3,0	1459,7	237	180	57	1997	940	21	4	406
Трусовский	Кормиловский	387	97	22	305	3	6	1939,6	119	81	38	1843	882	74	—	495
Им. Кирова	Крутинский	444	73	17	255	4	8	3086,0	176	165	11	2228	889	65	4	206
Черемшанский	"	307	63	11	165	3	4,5	2464,4	176	99	77	1894	739	—	—	—
Партизан	"	416	129	14	210	4	6	2179	172	119	53	2066	819	21	—	—
Большаковский	Любинский	353	114	16	240	3	5,5	2411	115	32	83	1649	824	21	—	—
С. Любинский	"	423	108	14	210	2	4,5	3004,0	177	101	76	1829	774	—	—	447
Голубковский	"	302	82	14	210	3	4,5	2385	151	94	27	1653	680	21	—	—
Ц.-Любинский	"	455	93	13	195	2	5,5	4694,5	169	77	82	2058	844	—	—	348
Мокшинский	"	280	62	13	195	3	5,5	2775	101	84	17	1379	730	—	—	200
Ю.-Любинский	Москаленский	419	131	13	195	3	5,5	3002,0	145	114	31	1640	756	—	—	343
Искра	Называевский	316	61	21	290	3	4,5	2512,4	140	92	48	2154	927	9	9	199
Красовский	Оконешниковский	303	62	17	255	3	6	1968,0	161	56	5	1435	753	—	—	692
Павловский	"	296	92	13	195	2	4,5	1588,0	52	43	9	1440	626	191	21	717
Н.-Омский	Омский	552	108	16	240	3	5,5	3695	227	104	123	2331	992	13	10	307
Петровский	"	419	74	20	300	3	7	1927,2	138	94	44	1928	936	40	27	621
Вагайский	Омутинский	812	346	15	225	2	3	3357,0	489	165	324	5178	2335	188	52	1350
Омутинский	Омутинский	663	169	15	225	1	9	2135,0	277	114	163	3597	1916	—	—	450
Журавлевский	"	419	101	15	210	2	3	1736,0	159	89	70	2483	1274	142	—	367
Н.-Иртышский	Саргатский	436	56	30	395	3	8	3685,5	253	146	107	1444	532	—	—	361
Чербаркульский	"	893	97	22	300	2	3	2774,0	177	90	87	1649	819	—	—	351
Тамбовский	"	342	59	27	360	2	3	2716	188	110	78	1673	833	150	17	327
Шараповский	"	294	51	7	105	1	1,5	1483	221	104	117	1942	888	—	—	355
Свердловский	Маслянский	227	28	11	165	1	1,5	1806,0	109	55	54	1527	596	156	26	487
Струкинский	"	128	28	7	105	1	1,5	979	77	64	13	791	345	—	—	156
Юрьевский	"	438	78	12	170	4	7,5	1897	186	113	73	2572	1115	21	16	659
Сладковский	"	661	203	27	400	4	7,5	3695	427	90	337	4827	2132	—	—	318
Станиченский	"	211	29	8	115	1	1,5	1155,0	57	54	3	917	419	24	7	363
Тюкалинский	Тюкалинский	458	120	17	255	3	5,5	2655,2	148	125	23	2318	959	4	—	198
Кошкульский	"	369	54	20	290	4	7	2699,7	149	89	60	2252	905	242	24	200
Меркутлинский	"	392	91	13	190	3	4,5	2197,8	153	118	35	2041	888	—	—	—
Малиновский	"	361	62	21	310	3	4,5	2682,5	148	118	30	1955	982	11	—	—
Ялуторовский	Ялуторовский	676	152	13	185	3	4,5	2614	253	141	112	4222	2171	—	—	
Свиносовхозы НКСХ																
Пристанский	Изылбашский	440	153	60	885	5	9,5	4478,0	175	107	68	377	117	4703	595	—
Победитель	Кормиловский	447	122	64	1002	4	10	5300	70	41	29	395	166	5366	512	—
Спайка	"	507	119	63	945	5	11	5119,2	144	108	36	474	178	3879	532	—

(Продолжение таблицы № 14)

Титульный список совхозов	Районы	Число рабочих		Тракторы		Грузовые автомаш.		Вся посевная площадь под урожай 1935 г.	Поголовье скота							
									Рабочий скот			Кр. рогат. скот		Свиньи		Овцы и коз.
		Всего	В том числе временных	Число тракторов	Их мощност в HP	Число машин	Грузоподъемность в тоннах		Всего	В т. ч. лошадей	Волов	Всего	В т. ч. коров	Всего	В т. ч. свиноматок	Всего
Камышловский	Любинский	381	108	42	630	1	2,5	5167	114	104	10	311	151	2579	160	—
Ачаирский	Омский	433	83	51	772	5	10	5187	121	104	17	465	138	3775	510	—
Лузинский	„	480	142	31	465	2	7,5	4369,5	193	129	64	413	164	4725	500	—
Пятилетка	„	444	105	35	510	2	7,5	4220	152	111	41	300	118	4444	485	—
Им. Харламова	Таврический	351	69	33	485	4	9,5	3359,0	148	92	56	516	158	2214	508	—
Им. Лобкова	„	372	67	38	568	5	10	3588,0	170	82	88	431	134	2563	475	—
Травополье	„	426	142	88	1309	6	12,5	6477,5	144	100	44	476	187	2031	442	—
Овцесовхозы НКСХ																
Марьяновский	Марьяновский	413	172	28	453	2	3	5129,5	113	88	25	314	75	94	22	11083
Москаленский	Москаленский	792	465	40	637	6	10,0	3398,8	238	178	60	892	306	147	46	16891
Албатинский	Р.-Полянский	405	120	32	734	11	22	2275	76	76	—	797	249	—	—	13005
Черлакский	Черлакский	241	81	41	748	19	55	4152	128	73	55	903	231	20	—	8638
Советский	„	258	88	31	465	6	12	1865,7	125	68	57	867	261	15	—	13933
Зерносовхозы НКЗема																
Боевой	Исилькульский	896	395	81	1318	15	28,5	9805	317	130	187	547	90	135	41	8
Лесной	„	880	306	77	1256	17	30,5	11157,8	332	161	171	411	65	89	18	—
Элита	Москаленский	954	353	88	1386	19	34,5	11562,7	298	228	70	507	165	392	111	—
Ялуторовский	Н.-Заимский	155	72	14	210	3	4.5	1261	39	39	—	46	15	163	25	113
Племхозы кр. рог. скота НКЗема																
Племхоз кр. рог. скота № 54	Омский	373	80	31	483	4	10	3035.0	125	96	29	1123	468	—	—	—
Племхоз кр. рог. скота	Тобольский	39	7	8	120	1	3	195,7	7	7	—	25	19	6	—	—
Конезаводы НКЗема																
Конезавод № 96	Велижанский	135	71	10	150	1	1,5	540,1	37	37	—	39	27	112	25	—
Конезавод № 40	Марьяновский	367	84	19	285	—	—	2891,5	133	115	18	145	41	222	16	—
Овцесовхозы НКЗема																
Им. XVII Партсъезда	Марьяновский	402	113	35	558	2	4,5	4693	127	87	40	219	69	—	—	10433
Звероконлиководческие НКЗема																
Звероконлиководческ.	Горьковский	162	56	14	210	4	8,5	1244,6	52	52	—	36	15	36	12	—
Звероконлиководческие НКВнешторга																
Звероконлиководческ.	Тобольский	134	46	2	30	3	4,5	137	44	44	—	91	20	152	10	—
Заводоуковский промсовхоз НКПП																
Заводоуковский	Н.-Заимский	537	153	26	378	7	10,5	3189,5	190	190	—	258	87	718	95	7
Итого по совхозам всех систем		42734	12848	2918	58536	698	1635,5	384217,5	15935	9590	6343	148653	67596	41921	5740	102835
В т. ч. совхозы НКСХ		37739	11119	2513	52152	622	1495	334504,6	14234	8404	5828	145206	66515	39895	5388	92074
Зерносовхозы		7031	3095	929	28161	381	1011	135174	1612	975	635	4182	1259	24	1	7994
Молочно-мясные		24318	5983	907	13393	158	292	135244,4	10511	5968	4543	133093	62623	3216	600	20530
Свиносовхозы		4281	1115	505	7571	39	90	47265,2	1431	978	453	4158	1511	36279	4719	—
Овцесовхозы		2109	926	172	3087	44	102	16821	680	483	197	3773	1122	276	68	63550
В т. ч. совхозы НКЗема		4324	1530	377	5976	66	125,5	46386,4	1467	952	515	3098	974	1156	247	10554
Зерносовхозы		2885	1126	260	4170	54	98	33786,5	986	558	428	1511	335	779	195	121
Племхозы кр. рог. скота		373	80	39	603	5	13,0	3230,7	132	103	29	1148	487	6	—	—
Конезаводы		502	155	29	435	1	1,5	3431,6	170	152	18	184	68	335	40	—
Овцесовхозы		402	113	35	558	2	4,5	4693	127	87	40	219	69	—	—	10433
Звероконлиководческ.		162	56	14	210	4	8,5	1244,6	52	52	—	36	15	36	12	—
В т.ч. совхозы НКВнешторга		134	46	2	30	3	4,5	137	44	44	—	91	20	152	10	—
В т. ч. совхозы НКПП		537	153	26	378	7	10,5	3189,5	190	190	—	258	87	718	95	7

Колхозы Омской области на 1 января 1936 года

Таблица 15

Наименование районов и округов	Число колхозов	Количество хозяйств колхозников	Всего посева (га) под урожай 1935 г.	Поголовье скота				Средний размер колхоза		Проц. коллектив. крестьянских хозяйств
				Лошади всех возрастов	Кр. рог. скот всех возрастов	Свиньи всех возрастов	Овцы и козы всех возрастов	По числу хозяйств колхозников	По величине посева га	
Абатский	81	4672	29312	3303	8542	560	5118	57,7	361,9	84,5
Азовский	70	3447	28406	3380	2404	1303	1805	49,2	405,8	93,1
Армизонский	34	2900	21455	1408	5265	624	5057	85,3	631,0	86,4
Аромашевский	92	5025	39022	3754	8007	1898	3935	54,6	424,2	87,5
Бердюжский	40	3513	24078	1368	4590	1176	6750	87,8	601,9	93,4
Большереченский	129	9141	45076	10266	34422	3535	9559	70,9	349,4	95,8
Велижанский	85	2714	15437	2559	1456	611	429	31,9	181,6	67,6
В.-Тавдинский	48	1673	7942	1386	2194	1317	559	34,9	165,5	83,8
Викуловский	110	4746	27288	3633	8089	495	1935	43,1	248,1	74,4
Голышмановский	80	4835	39906	2964	7962	2342	4430	60,4	498,8	91,8
Изылбашский	33	2437	31978	2283	3320	1001	7315	73,8	969,0	92,6
Горьковский	102	7702	49053	7936	17098	4530	20173	75,5	480,9	92,3
Исетский	55	4773	37766	1876	9011	3568	3847	86,8	686,7	92,2
Исилькульский	97	6215	54590	5667	5604	3415	9819	64,1	562,8	86,9
Ишимский	83	5543	51201	3341	7906	1876	10710	66,8	616,9	88,6
Казанский	57	4464	40887	2085	6669	1915	17109	78,3	717,3	84,6
Калачинский	64	5603	62880	6222	5760	3607	10376	87,5	982,5	95,7
Кормиловский	64	4406	43595	4408	5726	2870	11824	68,8	681,2	91,8
Крутинский	88	7058	43730	6897	30914	3108	18631	80,2	496,9	94,9
Любинский	98	6648	48724	6451	7188	2830	4295	67,8	497,2	86,4
Марьяновский	50	2939	26584	3409	2562	1781	4985	58,8	531,7	95,0
Москаленский	92	4820	42141	4847	3388	2597	7692	52,4	458,1	86,3
Маслянский	57	4258	27738	2702	7616	644	10883	74,7	486,6	91,4
Называевский	82	6114	38723	5816	18097	4525	12133	74,6	472,2	92,5
Н.-Тавдинский	66	2468	17195	2910	1428	1295	128	37,4	260,5	84,9
Н.-Заимский	70	4365	40029	2836	6390	2738	3323	62,4	571,8	84,4
Одесский	47	4019	36250	2180	4565	1888	11680	85,5	771,3	91,8
Оконешниковский	50	3894	38799	3904	3184	927	7022	77,9	776,0	97,3
Омутинский	58	2506	28282	1728	7664	1247	7223	43,2	487,6	78,6
Омский	94	6636	63555	6942	9862	2548	7910	70,6	676,1	96,7
Павлоградский	68	4399	45661	3539	5344	1436	13663	64,7	671,5	98,5
Полтавский	55	5888	50117	4069	8015	3577	17853	107,1	911,2	89,9
Р. Полянский	44	2405	18407	1939	3760	1082	6778	54,7	418,3	98,9
Саргатский	73	5100	30514	4726	15984	1745	5918	69,9	418,0	92,5
Сорокинский	74	3477	20410	2119	5726	449	4659	47,0	275,8	82,7
Таврический	66	3644	30619	2701	4126	1317	8483	55,2	463,9	91,0
Тюкалинский	112	9213	50060	9618	28151	6217	14989	82,3	447,0	96,3
Тюменский	98	5521	36983	3892	5115	2802	2242	56,3	377,4	90,9
Упоровский	48	3898	33318	2379	11700	2721	3958	81,2	694,1	98,1
Черлакский	88	5357	45569	4774	12277	2177	17991	60,9	517,8	95,1
Шарбакульский	82	4756	36440	4551	2539	1143	7275	58,0	444,4	96,9
Юргинский	77	3593	25649	2389	4517	2296	3278	46,7	333,1	80,5
Ялуторовский	73	3895	27605	2543	7717	1439	1933	53,4	378,2	89,6
Тобольский округ	561	25329	120483	31927	31310	8903	11818	45,1	214,7	87,3
Вагайский	115	5659	30572	6460	6122	1537	1501	49,2	265,8	85,0
Дубровинский	92	3769	18937	5218	5194	1214	2212	41,0	205,8	80,9
Тобольский	221	8956	34854	10629	9918	1322	993	10,5	157,7	93,1
Уватский	54	2975	14951	5473	6390	2346	5891	55,1	276,9	83,6
Ярковский	79	3970	21149	4117	3686	2484	1221	50,3	267,7	85,9
Тарский округ	771	37086	184895	46200	81050	15636	29336	48,1	239,8	83,6
Б.-Укский	84	3805	16711	3889	10592	1577	2671	45,3	198,9	77,6
Знаменский	124	4782	22218	6340	8197	1204	2467	38,6	179,1	83,3
Колосовский	63	3764	19603	4392	17781	1938	5844	59,7	311,2	84,9
Муромцевский	108	7193	41915	8142	13731	4526	7274	66,6	388,1	89,5
Седельниковский	111	4629	26290	7016	6776	981	4735	41,7	236,8	84,0
Тарский	113	5618	26802	6835	13838	1917	3452	49,7	237,2	84,3
Тевризский	93	3574	14560	4836	4116	1077	1515	33,4	156,6	78,2
Усть-Ишимский	75	3701	16801	4750	6049	2466	1378	49,3	224,0	86,3
Итого	4466	263075	1858322	245827	474245	115711	376829	58,9	416,1	89,0

Колхозные товарные фермы в районах Омской области на 1-е января 1936 года

Таблица 16

Наименование районов	Число ферм: Коневодческие	Число ферм: Кр. рог. скота	Число ферм: Овцеводческие	Число ферм: Свиноводческие	Число ферм: Смешанные	В них голов скота: Лошадей	В них голов скота: Кр. рог. скота	В них голов скота: Коров	В них голов скота: Овец и коз всех возрастов	В них голов скота: Овцематок и козоматок	В них голов скота: Свиней всех возрастов	В них голов скота: Свиноматок ст. 9 месяцев
Абатский	—	58	43	13	17	—	8183	2848	5040	2838	444	89
Азовский	4	16	14	14	32	161	1893	501	1704	772	1203	334
Армизонский	3	24	19	10	14	70	4887	1562	5057	2508	591	141
Аромашевский	4	34	16	9	63	100	7520	2427	3933	2249	1890	333
Бердюжский	4	29	22	12	26	135	4338	1307	6750	3750	1176	239
Больше-Реченский	5	118	53	40	39	194	33714	13191	9559	5623	3535	844
Великанский	1	20	6	6	29	20	1450	472	413	244	603	123
В.-Тавдинский	1	18	6	16	24	46	2193	769	556	292	1312	237
Викуловский	3	57	27	9	22	129	7681	2561	1892	914	457	66
Голышмановский	4	44	25	15	58	115	7462	2101	4421	2412	2342	325
Изылбашский	2	26	17	16	5	65	2897	936	7171	3743	940	221
Горьковский	4	85	74	61	15	106	16182	5739	20173	10734	4530	880
Исетский	4	50	37	39	10	108	8750	3336	3847	2244	3568	930
Исилькульский	6	40	45	24	41	302	4897	1555	9713	5220	3406	726
Ишимский	1	55	65	20	11	46	7381	2566	10710	6302	1874	405
Казанский	5	49	49	37	—	181	5935	2104	17107	9419	1914	389
Калачинский	4	59	48	49	22	267	5569	1885	10373	6148	3604	741
Кормиловский	3	19	49	39	7	307	5442	1843	11791	6749	3868	567
Крутинский	—	61	16	19	26	—	29885	11696	18631	11532	3108	640
Любинский	4	67	26	37	39	260	6772	2458	4004	2200	2746	577
Марьяновский	2	29	20	20	4	147	1965	509	4778	2530	1776	317
Москаленский	3	37	28	26	52	223	2908	846	7645	4631	2541	492
Маслянский	4	45	42	9	13	113	7008	2225	10863	6225	624	113
Называевский	5	70	44	51	16	154	17077	6064	12099	6614	4523	921
Н.-Тавдинский	1	8	—	13	23	15	1367	361	114	63	1295	285
Н.-Заимский	—	55	41	48	25	—	6129	1960	3278	1839	2370	581
Одесский	3	35	34	25	—	136	3225	841	11485	6091	1851	362
Оконешниковский	3	36	24	12	17	75	2813	892	7022	3411	927	203
Омутинский	1	54	35	23	—	33	7567	2318	7190	4198	1132	240
Омский	9	65	48	49	31	522	9398	3166	7862	4542	2518	639
Павлоградский	5	55	51	41	3	364	3972	950	13187	7474	1330	325
Полтавский	5	37	46	32	24	353	5966	1739	17853	10054	3577	872
Русско-Полянский	3	27	20	20	12	220	2667	889	6497	3769	1074	260
Саргатский	1	71	21	25	16	189	15071	5763	5797	3039	1736	393
Сорокинский	1	33	28	5	23	19	5147	1712	4207	2254	431	59
Таврический	3	33	37	24	12	124	3396	817	8483	5114	1317	375
Тюкалинский	10	107	71	51	—	446	26866	9880	14375	7599	5617	974
Тюменский	8	35	12	18	46	238	5111	1639	2242	1208	2802	531
Упоровский	6	46	25	22	6	148	11267	3992	3958	2296	2721	664
Черлакский	3	74	57	31	41	233	10317	3508	17991	9901	2177	573
Шарбакульский	4	29	29	16	14	136	1888	482	7268	4031	1143	226
Юргинский	4	30	18	23	29	144	4296	1358	3278	1834	2296	394
Ялуторовский	5	45	17	17	46	101	7417	2210	1926	1012	1385	348
Тобольский округ	19	258	89	108	205	452	30138	9040	11297	5217	8122	1573
Вагайский	5	27	14	17	63	111	5217	1597	1156	581	1261	320
Дубровинский	1	52	22	11	10	33	5055	1566	2069	914	1101	203
Тобольский	7	82	6	30	123	124	9862	3068	980	431	1220	311
Уватский	3	37	31	51	8	80	6320	1672	5871	2797	2056	386
Ярковский	3	59	10	19	31	104	3684	1137	1221	494	2484	353
Тарский округ	36	551	266	195	115	2500	79347	29442	29149	17174	15539	4050
Б.-Укский	3	73	37	31	3	75	10138	4083	2671	1422	1557	389
Знаменский	7	76	28	22	27	460	8035	2680	2445	1363	1190	266
Колосовский	4	60	33	22	6	390	17306	6702	5844	3574	1938	454
Муромцевский	5	84	52	45	8	441	13364	5159	7243	4314	4515	1215
Седельниковский	4	62	49	16	7	284	6598	2245	4715	2861	898	271
Тарский	6	74	31	23	22	304	13472	4935	3338	2072	1898	481
Тевризский	4	59	20	14	24	464	4086	1536	1515	804	1077	287
У.-Ишимский	3	63	16	22	18	182	6048	2102	1378	764	2466	687
Итого по области	269	2824	1782	1343	1273	[illegible]	445[illegible]	154466	372989	208013	113271	24612

Поголовье скота по районам и секторам Омской области на 1 января 1936 г.

Таблица № 17

Наименование районов	Итого лошадей: Все сектора	В том числе: Госкоопсектор	Колхозы	Единоличники	В том числе: Кобылы: Все сектора	Кобылы: В том числе: Госкооп-сектор	Колхозы	Единоличн.	Рабочие лошади: Все сектора	Рабочие лошади: В том числе: Госкооп-сектор	Колхозы	Единоличн.	Жеребята до 1 года: Все сектора	Жеребята: В том числе: Госкооп-сектор	Колхозы	Единоличн.
[illegible]	[illegible]	553	3303	81	1407	142	1212	54	3250	459	2675	69	298	49	243	[illegible]
[illegible]	4268	265	3380	93	1448	75	1074	35	2633	217	2037	72	569	31	480	3
[illegible]	[illegible]	430	1408	6	647	136	500	6	1447	339	1092	6	195	47	147	—
[illegible]	[illegible]	153	3754	87	1497	32	1401	41	3075	144	2809	74	494	5	480	4
[illegible]	1695	286	1368	10	557	78	458	2	1329	233	1059	10	196	27	166	—
[illegible]	11864	1266	10266	108	4041	360	3571	43	8847	1009	7558	98	1298	123	1159	3
[illegible]	3735	219	2559	865	1477	96	977	379	2860	104	1999	687	387	40	270	71
Н.-Тавдинский	1911	214	1386	100	602	54	454	34	1594	190	1127	80	167	10	141	10
Пос. В. Тавда	709	332	—	—	177	74	—	—	656	299	—	—	26	23	—	—
Викуловский	4351	247	3633	440	1638	80	1341	206	3577	221	2977	354	350	14	310	23
Голышмановский	3772	615	2964	85	1368	185	1086	40	2988	515	2306	75	428	51	368	3
Изылбашский	2612	299	2283	19	871	78	781	11	1917	242	1647	17	332	26	304	2
Горьковский	9564	1104	7936	157	3330	338	2792	57	6892	884	5576	129	1099	119	952	10
Исе ский	2233	258	1876	19	898	77	776	12	1822	225	1519	17	243	19	211	2
Исилькульский	8049	713	5667	349	2555	136	1793	127	5504	586	3989	274	1067	56	753	25
Ишимский	4073	291	3341	91	1432	93	1175	40	3100	254	2514	76	466	22	386	9
Гор. Ишим	870	551	—	—	211	118	—	—	761	488	—	—	35	26	—	—
Казанский	2370	217	2085	42	833	51	746	22	1755	197	1499	38	318	10	305	1
Калачинский	7110	621	6222	36	2322	178	2030	14	4945	535	4172	35	999	63	923	1
Кормиловский	5471	603	4408	79	1843	148	1499	28	3789	435	3003	64	763	67	638	8
Крутинский	7925	798	6897	35	2605	219	2267	13	5715	622	4952	32	1016	99	894	2
Любинский	8241	1174	6451	180	2797	359	2199	85	5769	820	4445	161	1073	154	876	6
Марьяновский	5060	1182	3409	80	1698	439	1068	30	2936	525	2043	73	746	194	515	3
Москаленский	6521	879	4847	212	2201	215	1654	82	4511	639	3359	190	819	112	613	7
Маслянский	3488	662	2702	38	1125	170	914	12	2579	527	1948	31	369	45	319	1
Называевский	6986	276	5816	100	2204	75	1769	40	4746	200	4016	80	1101	51	907	11
Пос. Называевка	568	210	—	136	109	35	—	30	472	192	—	—	18	13	—	—
Н.-Тавдинский	3346	168	2910	153	1096	40	954	62	2545	130	2181	136	362	21	320	9
Н.-Заимский	3902	558	2836	160	1390	146	1041	62	3106	456	2247	142	460	58	340	9
Одесский	2457	72	2180	155	823	15	718	72	1790	70	1558	126	323	1	307	12
Оконешниковский	4198	224	3904	17	1456	61	1367	7	3028	171	2800	14	524	32	484	1
Омутинский	2985	790	1728	113	1048	228	641	50	2289	623	1327	95	381	89	236	10
Омский	9592	2107	6942	28	3118	576	2310	12	6692	1588	4677	24	1206	234	930	1
Гор. Омск	5219	2603	—	—	1021	486	—	—	4793	2263	—	—	133	113	—	—
Павлоградский	4367	390	3539	—	1501	96	1181	—	2909	303	2420	—	584	42	463	—
Полтавский	4265	103	4069	76	1475	32	1401	35	3016	92	2845	63	590	6	581	3
Р.-Полянский	2461	154	1939	58	875	43	643	27	1726	120	1363	44	366	19	282	10
Саргатский	5660	664	4726	82	1938	199	1647	39	4012	509	3310	74	709	58	623	2
Сорокинский	2307	110	2119	57	960	34	884	32	1813	107	1638	51	305	3	298	3
Таврический	4226	516	2701	44	1447	156	835	22	2699	308	1838	38	639	59	397	3
Тюкалинский	10715	735	9530	77	3483	218	3086	26	7707	553	6814	71	1490	101	1323	1
Гор. Тюкалинск	361	236	88	—	77	43	28	—	316	219	61	—	26	9	17	—
Тюменский	4820	594	3892	133	1725	163	1431	57	3477	487	2704	110	810	66	718	13
Гор. Тюмень	1737	1059	—	—	438	240	—	—	1559	904	—	—	82	60	—	—
Упоровский	2869	341	2379	20	1114	111	938	13	2354	300	1940	20	301	23	264	—
Черлакский	5945	616	4774	32	2179	167	1732	9	4263	502	3355	24	809	55	667	4
Шарбакульский	5736	512	4551	61	1912	143	1463	19	3767	384	2951	53	691	67	519	3
Юргинский	2698	103	2389	179	998	23	889	73	2087	94	1836	135	379	4	357	17
Ялуторовский	3367	483	2543	113	1147	137	864	51	2629	405	1956	97	386	40	314	6
Гор. Ялуторовск	530	326	—	—	155	76	—	—	444	282	—	—	27	19	—	—
Тобольский округ	35825	2082	31927	1063	9200	381	8242	397	26609	1881	23210	884	4211	87	4002	74
Вагайский	6940	177	6460	250	1904	23	1769	96	5254	174	4831	211	809	2	785	15
Дубровинский	5738	83	5248	358	1523	3	1378	130	4201	82	3784	301	660	—	626	25
Тобольский	11563	755	10629	82	2773	159	2560	33	8672	675	7839	76	1376	44	1323	3
Гор. Тобольск	993	576	—	—	189	107	—	—	880	496	—	—	38	18	—	—
Уватский	5871	259	5473	90	1287	45	1197	31	4111	242	3767	74	723	12	704	4
Ярковский	4720	232	4117	283	1524	44	1338	107	3491	212	2989	222	605	11	564	27
Тарский округ	52585	2195	46200	2961	16071	459	14091	1163	38520	2001	33107	2387	5132	77	4819	177
Б.-Укский	4456	140	3880	401	1492	27	1318	138	3288	137	2843	285	460	1	432	27
Знаменский	7160	263	6340	422	2077	44	1811	177	5143	247	4435	349	769	8	732	23
Колосовский	5104	362	4392	269	1747	115	1485	113	3820	290	3225	229	487	27	445	13
Муромцевский	8602	183	8142	189	2934	25	2813	70	6633	178	6203	175	751	2	744	1
Седельниковский	7791	121	7016	623	2543	26	2244	265	5543	120	4931	471	814	—	748	60
Тарский	7519	230	6781	394	2204	63	1946	159	5454	196	4854	318	716	11	679	17
Г. Тара	1047	425	54	—	264	85	27	—	941	408	42	—	36	8	7	—
Тевризский	5716	266	4836	488	1549	40	1304	175	3926	236	3204	391	649	11	596	34
Усть-Ишимский	5190	205	4750	184	1261	34	1143	66	3772	189	3370	169	459	9	446	2
Всего по области (без крайнего севера)	305458	32179	245827	8894	98540	8314	79923	3621	223619	25853	176462	7330	35801	2839	30621	564
В т. ч. города	11974	6318	142	—	2641	1264	55	—	10822	5551	103	—	421	289	24	—

Продолжение таблицы № 17

НАИМЕНОВАНИЕ РАЙОНОВ	Итого крупного рогатого скота					В том числе														
						Волов старше 2 лет					К о р о в					Телят до одного года				
		В том числе					В том числе					В том числе					В том числе			
	Все сектора	Госкоопсектор	Колхозы	Колхозники	Единоличн.	Все сектора	Госкоопсектор	Колхозы	Колхозники	Единоличники	Все сектора	Госкоопсектор	Колхозы	Колхозники	Единоличн.	Все сектора	Госкоопсектор	Колхозы	Колхозники	Единоличн.
Абатский	24050	6989	8542	7779	573	583	216	350	15	1	10211	3007	2852	3479	297	7888	1652	2829	2871	183
Азовский	11187	1190	2404	5871	262	410	179	227	2	—	4559	411	541	2726	108	3894	303	766	2272	116
Армизонский	17936	6460	5265	4908	92	806	306	396	12	1	7827	3337	1562	2217	41	5705	1687	1828	1774	39
Аромашевский	17290	420	8007	7837	410	562	15	537	6	2	6861	60	2427	3773	217	5895	46	2662	2883	139
Бердюжский	16754	4534	4591	6118	156	702	417	280	5	—	6839	2092	1307	2670	70	5517	1196	1625	2215	65
Большереченский	68821	15312	34422	16647	272	1402	251	1108	40	2	28853	7222	13191	7045	127	22244	4808	10300	6016	82
Велижанский	8206	258	1456	4551	1780	18	1	16	1	—	3681	105	472	2150	714	2847	12	558	1614	605
В.-Тавдинский	5989	396	2194	2271	211	5	—	5	—	—	2845	122	769	1155	119	1857	74	778	763	67
Пос. В. Тавда	1765	83	—	—	—	1	1	—	—	—	1539	37	—	—	—	155	30	—	—	—
Викуловский	18328	1336	8089	6980	1225	637	74	555	7	3	7546	417	2561	3490	633	5765	31	2890	2254	414
Голышмановский	26943	8074	7962	8059	431	844	335	497	7	3	11681	3858	2102	3975	207	8230	1855	2875	2757	148
Изылбашский	8932	1087	3320	3580	95	511	98	412	1	—	3458	270	939	1763	53	2950	353	1134	1208	25
Горьковский	48676	15712	17098	13265	489	1305	304	964	29	5	20021	7186	5744	5780	256	16480	5118	5665	4888	175
Исетский	17846	738	9011	6330	133	362	81	279	2	—	7864	240	3336	3202	74	5652	179	2984	2047	35
Исилькульский	23499	1641	5691	11239	928	1172	499	624	32	12	9481	310	1555	4906	399	8602	629	2048	4406	362
Ишимский	24996	6409	7906	7692	391	1068	496	564	5	1	11043	3044	2566	3750	213	7553	1547	2618	2482	127
Г. Ишим	5036	1434	—	—	—	129	129	—	—	—	3146	372	—	—	—	964	487	—	—	—
Казанский	15029	1534	6669	5611	350	759	91	660	3	4	5784	660	2111	2405	151	4706	282	2109	1935	107
Калачинский	19494	2576	5760	8629	126	241	34	199	7	—	8501	1127	1885	3992	65	6740	945	1911	3229	48
Корниловский	18104	3121	5726	7316	189	439	145	281	13	—	7677	1409	1844	3399	91	6131	954	2053	2563	61
Крутинский	50061	6563	30914	11079	154	1494	197	1285	9	3	20153	2558	11697	5061	76	17882	2369	11304	3833	40
Любинский	32388	9735	7188	11490	792	771	414	334	18	2	13996	4342	2465	4977	414	10803	2899	2707	4126	239
Марьяновский	11298	1606	2562	4352	171	543	326	209	5	1	4583	411	532	2113	88	3749	335	1130	1516	59
Москаленский	17086	3355	3388	7582	672	670	198	448	20	3	7161	1345	846	3457	327	6046	1155	1251	2813	246
Маслянский	28230	10962	7616	7467	347	1315	564	687	60	1	10860	4661	2225	2927	145	8824	2777	2533	2791	138
Называевский	32978	2507	18007	10559	289	1265	69	1161	33	—	12393	1041	6078	4390	129	11535	858	6023	4025	112
П. Называевка	2122	536	—	7	—	45	44	—	—	—	1065	87	—	4	—	497	91	—	3	—
Н.-Тавдинский	6780	229	1428	4096	357	16	—	16	—	—	2841	32	367	1861	170	2449	114	539	1489	127
Н.-Заимский	18156	1052	6390	7190	583	351	62	285	4	—	7800	352	1967	3433	291	5547	320	1934	2347	180
Одесский	10551	88	4565	5271	309	1078	2	1064	11	1	3966	36	887	2732	131	3363	32	1484	1630	130
Оконешниковский	13175	2973	3184	6269	57	451	21	429	3	—	5303	1419	892	2615	22	4527	901	1080	2326	19
Омутинский	27195	11807	7664	3987	572	1133	666	461	2	1	12497	5665	2318	2122	339	7540	2725	2657	1226	171
Омский	36344	11851	9862	11152	115	1396	835	550	9	—	15002	4851	3168	5001	61	11853	3741	3806	3924	43
Г. Омск	10231	1704	—	—	—	89	89	—	—	—	7368	749	—	—	—	1410	399	—	—	—
Павлоградский	14369	1571	5344	6131	9	1357	214	1135	8	1	5223	439	977	3149	5	4885	340	2037	2080	3
Полтавский	16793	427	8015	7732	370	2081	46	2031	2	2	5905	42	1739	3842	153	5091	34	2322	2535	137
Р.-Полянский	9349	1363	3760	4173	225	995	76	902	10	7	3871	328	925	1883	80	3627	699	1079	1650	98
Саргатский	34106	7258	15984	9574	241	1425	452	940	32	1	13394	3287	5769	3662	87	11412	2207	5104	3707	87
Сорокинский	11857	114	5726	5310	352	594	9	380	5	—	4685	24	1756	2504	168	4006	42	1916	1838	126
Таврический	12592	1775	4126	5353	173	858	235	611	5	4	4715	622	826	2579	69	4129	420	1415	1858	79
Тюкалинский	55422	8981	27828	17270	230	1959	280	1585	92	1	21442	4030	9785	6963	98	18920	2956	9257	6308	81
Г. Тюкалинск	1514	365	323	60	—	18	11	7	—	—	751	105	114	26	—	407	87	117	15	—
Тюменский	16422	1526	5115	7732	336	21	4	16	1	—	7311	560	1639	3923	181	5390	422	1858	2586	110
Г. Тюмень	3793	558	—	—	—	—	—	—	—	—	3042	315	—	—	—	422	142	—	—	—
Упоровский	20503	869	11709	6154	130	586	130	445	10	—	8420	225	4992	3138	76	6466	255	3870	1872	31
Черлакский	26449	3688	12277	8429	173	2568	400	2154	12	—	9039	1086	3508	3420	76	8113	850	3632	3064	54
Шарбакульский	13219	994	2539	7390	118	736	168	565	5	2	5928	395	497	3233	50	4549	174	683	2971	41
Юргинский	11944	28	4517	6317	787	225	—	205	17	2	4906	14	1358	3009	406	4007	4	1548	2143	248
Ялуторовский	21297	4350	7717	6920	408	696	184	378	5	—	9278	2229	2210	3015	198	6392	951	2610	2021	134
Г. Ялуторовск	2399	565	—	—	—	27	27	—	—	—	1486	101	—	—	—	331	43	—	—	—
Тобольский округ	83891	1694	31310	42517	2708	55	7	40	5	2	36605	622	9332	21138	1356	27277	356	11082	13942	905
Вагайский	17564	213	6122	9997	694	6	—	3	2	1	7239	73	1852	4640	335	5883	22	2053	3436	230
Дубровинский	12864	14	5194	6500	744	25	—	25	—	—	5572	7	1588	3298	381	4053	3	1720	2007	240
Тобольский	25845	818	9918	13778	211	7	1	5	1	—	11526	300	3073	7235	126	8346	194	3534	4370	55
Г. Тобольск	2484	278	—	—	—	—	—	—	—	—	1969	127	—	—	—	513	63	—	—	—
Уватский	11792	103	6390	4550	505	—	—	—	—	—	4892	51	1682	2590	176	3821	37	2399	1232	80
Ярковский	13342	268	3686	7692	754	17	6	7	2	1	5437	64	1137	3375	338	4861	37	1376	2897	285
Тарский округ	156984	4149	81080	60617	5309	1470	87	1337	41	4	67828	1454	29526	29875	2630	52543	1239	28111	20240	1003
Большеукский	17847	307	10592	5865	816	279	5	266	6	2	7628	80	4083	2891	391	5795	32	3517	1845	200
Знаменский	17853	402	8197	8019	694	17	1	15	1	—	7631	29	2692	4171	357	5998	36	2946	2677	223
Колосовский	28153	2292	17781	7006	541	705	65	620	20	—	11238	1049	6702	2962	236	9169	835	5601	2837	196
Муромцевский	26110	233	13731	11144	370	324	—	318	6	—	11063	22	5175	5258	177	9063	170	4724	3885	140
Седельниковский	16849	267	6776	8384	1024	22	—	20	1	1	7299	21	2273	4204	528	5747	5	2419	2870	373
Тарский	24781	300	13837	9358	774	119	16	96	5	1	10357	80	4963	4593	375	8803	54	5011	3392	289
Г. Тара	2151	224	1	45	—	—	—	—	—	—	1735	107	—	25	—	243	68	—	3	—
Тевризский	10911	48	4116	5335	749	4	—	2	2	—	5247	32	1536	2777	391	3578	8	1464	1738	274
Усть-Ишимский	12329	76	6049	5461	341	—	—	—	—	—	5630	34	2102	2994	180	4147	31	2429	1517	113
Всего по области (без Крайнего Севера)	1208879	183650	474245	426146	28904	37917	9574	27610	596	72	507224	78713	155159	197919	11661	393767	52134	160752	149101	8360
В т.ч. города	31495	5747	324	112	—	309	301	7	—	—	22101	2000	114	55	—	4742	1410	117	23	—

Продолжение таблицы № 17

Наименование районов	ИТОГО ОВЕЦ: Все сектора	ИТОГО ОВЕЦ: Госкооп. сектор	В том числе: Колхозы	В том числе: Колхозники	В том числе: Единоличники	В том числе: Рабочие и служащие	ИТОГО КОЗ: Все сектора	ИТОГО КОЗ: Госкооп. сектор	В том числе: Колхозы	В том числе: Колхозники	В том числе: Единоличники	В том числе: Рабочие и служащие	ИТОГО СВИНЕЙ: Все сектора	ИТОГО СВИНЕЙ: Госкооп. сектор	В том числе: Колхозы	В том числе: Колхозники	В том числе: Единоличники	В том числе: Рабочие и служащие	В том числе свиноматок старше 9 месяцев: Все сектора	Госкоопсектор	В том числе: Колхозы	В том числе: Колхозники	В том числе: Единоличники	В том числе: Рабочие и служащие
Абатский	15744	1880	5098	8053	336	377	32	4	20	8	—	—	5562	284	560	3935	199	584	634	60	109	376	22	67
Азовский	6491	1011	1804	3449	61	166	141	8	1	108	10	14	6444	893	1303	2579	102	1567	671	137	357	92	5	80
Армизонский	9908	929	5053	3338	62	526	4	—	4	—	—	—	1989	466	624	613	17	260	388	162	145	54	2	25
Аромашевский	12142	174	3921	7613	255	179	28	—	14	2	—	12	6648	89	1898	4266	234	161	891	17	337	502	18	17
Бердюжский	12294	898	6363	4509	58	466	515	39	387	72	3	14	3852	258	1176	1984	21	413	619	78	239	259	1	42
Большеречен.	33118	3029	9546	24297	294	952	321	—	13	298	1	9	23752	1147	3535	16965	378	1727	4716	329	844	3288	57	198
Велижанский	9873	132	413	6971	2254	103	349	—	16	161	154	18	7761	342	611	4467	2101	240	1393	103	129	747	390	21
В.-Тавдинский	2425	45	556	1628	100	96	64	—	3	57	—	4	6660	487	1317	3933	364	559	1210	108	237	763	59	43
Пос. В. Тавда	69	39	—	—	—	30	25	—	—	—	—	25	1128	548	—	—	—	580	174	158	—	—	—	16
Викуловский	13990	1352	1935	8872	1520	311	6	—	—	5	1	—	9417	288	495	6608	1569	457	1923	152	73	1411	218	69
Голышмановск	16278	1470	4420	8996	320	1072	19	—	10	3	5	1	8683	661	2342	4782	215	683	1173	205	325	550	28	65
Изылбашский	11136	157	7270	3363	46	30	74	—	45	19	1	9	8219	5448	1001	1267	20	483	1056	746	240	47	—	23
Горьковский	38965	3389	20164	14297	315	830	43	6	9	8	10	10	16904	1045	4530	9237	433	1659	2325	277	880	1007	27	134
Исетский	9663	705	3847	4562	42	507	14	10	—	1	—	3	5590	575	3568	1205	16	226	1113	108	930	67	—	8
Исилькульский	22059	839	9819	10267	432	693	228	41	—	162	2	23	17051	1053	3415	8303	585	3695	2034	257	726	824	41	186
Ишимский	19937	539	10696	7067	249	1386	32	4	14	4	—	10	6422	210	1876	3616	131	589	966	54	405	451	8	48
Г. Ишим	1114	932	—	—	—	182	76	3	—	—	—	73	1348	630	—	—	—	718	246	220	—	—	—	26
Казанский	21023	791	17083	2853	130	166	36	—	26	7	—	3	5491	232	1915	2747	191	419	892	61	389	385	13	44
Калачинский	23823	1291	10376	11303	52	801	9	5	—	—	—	4	10577	912	3607	4720	67	1271	1256	192	741	222	1	100
Корниловский	24666	1256	11818	10527	165	900	19	—	6	2	1	10	16548	10062	2870	2525	82	1009	2172	1465	569	83	5	50
Крутинский	33242	724	18590	13240	98	590	72	—	41	30	—	1	15891	692	3108	10844	156	1091	2991	165	640	1978	27	181
Любинский	21059	1462	4294	13785	457	1061	23	1	1	14	—	7	17948	3682	2830	7842	524	3070	2345	930	590	620	21	184
Марьяновский	31335	22365	4970	3571	89	340	46	11	15	4	—	16	8253	1035	1781	3188	104	2145	906	184	318	256	1	147
Москаленский	30522	17344	7680	5090	224	175	347	—	12	301	14	17	11984	932	2597	5364	554	2537	1432	257	496	505	33	141
Масьянский	22361	2335	10864	7991	244	877	45	17	19	—	1	8	5489	374	644	3346	178	947	791	117	148	425	11	90
Называевский	26281	299	12133	12461	118	1270	190	—	—	173	13	4	13411	274	4525	7656	140	816	2292	64	921	1194	21	92
Пос. Называев	1427	955	—	—	—	472	4	2	—	—	—	2	875	142	—	5	—	728	61	16	—	—	—	45
Н.-Тавдинский	5692	101	128	4879	406	178	43	1	—	33	2	7	6280	268	1295	3962	307	448	1075	82	285	636	31	41
Н.-Заимский	13706	191	3306	8412	339	1455	35	—	17	6	6	6	8275	1596	2738	2348	299	1294	1506	390	591	346	33	146
Одесский	14563	115	11678	2477	47	46	71	—	2	63	6	—	5994	152	1888	3556	98	300	588	27	365	177	7	12
Оконешник.	13823	1516	7003	5075	25	204	33	2	19	—	—	12	5022	382	927	3372	29	312	510	72	203	215	—	26
Омутинский	15549	2223	7223	4656	332	1115	15	4	—	—	1	10	5071	818	1247	1957	102	947	910	246	[illegible]	291	6	103
Омский	26162	3629	7896	13682	47	908	96	9	14	41	1	31	30944	18299	2548	6045	67	3085	4944	3699	659	452	12	144
Г. Омск	1143	840	—	—	—	303	1759	17	—	—	—	1742	16700	5862	—	—	—	10838	1763	1377	—	—	—	386
Павлоградск.	17974	1317	13638	2777	5	237	94	8	25	53	—	8	6508	522	1436	3278	5	1267	597	97	344	112	—	44
Полтавский	21565	103	17853	3478	60	71	1	1	—	—	—	—	10897	193	3577	6403	347	317	1211	65	872	255	9	10
Р.-Полянский	22285	13376	6778	2052	45	34	76	8	—	60	7	1	3947	374	1082	2083	53	355	496	141	260	87	1	7
Саргатский	23211	1592	5918	15337	128	236	20	—	—	18	—	2	11474	782	1745	7645	240	1062	1729	184	396	1021	25	103
Сорокинский	11440	48	4632	6403	256	101	28	—	27	1	—	—	1924	69	449	1256	75	75	206	18	63	114	7	4
Таврический	11509	55	8459	2751	39	205	209	2	24	167	2	14	11494	7168	1317	2325	51	633	1913	1407	375	97	1	33
Тюкалинский	38481	639	14691	22596	156	399	76	—	19	50	2	5	26545	974	6005	17970	312	1284	4212	173	1027	2806	51	152
Г. Тюкалинск.	607	240	279	35	—	53	9	4	—	—	—	5	820	112	212	54	—	442	99	12	32	6	—	49
Тюменский	9178	142	2142	6108	232	551	356	16	100	190	12	38	7107	1382	2802	2320	94	509	1180	311	531	288	11	39
Г. Тюмень	586	494	—	—	—	92	651	4	—	—	—	647	2790	1469	—	—	—	1321	607	510	—	—	—	97
Упоровский	10547	542	3905	5341	94	665	85	1	58	24	1	6	4796	375	2721	1434	16	250	944	94	664	159	1	26
Черлакский	50025	26257	17916	5427	60	365	394	48	75	239	4	28	8518	952	2177	3538	86	1765	1067	238	573	140	4	112
Шарбакульск.	14497	3187	7266	3681	25	338	447	7	9	380	7	41	7828	611	1143	4031	47	1993	746	112	226	267	—	141
Юргинский	10015	15	3259	5990	641	110	34	3	19	7	5	—	7728	77	2296	4826	398	131	1253	19	394	777	51	12
Ялуторовский	10406	77	1845	7307	391	786	155	—	88	41	1	25	4683	432	1439	2192	140	480	843	117	353	209	13	33
Г. Ялуторовск.	562	284	—		—	278	16	2	—	—	—	14	1418	1173	—	—	—	245	230	215	—	—	—	15
Тобольский округ	61977	218	11752	47115	1915	977	302	7	66	140	10	79	56765	2055	8903	40591	2300	2907	8446	506	1702	5789	292	157
Вагайский	11835	17	1493	9740	475	110	106	1	8	88	9	—	13818	111	1537	11147	680	[illegible]	2240	27	374	1734	71	34
Дубровинский	9896	—	2167	7170	443	116	56	—	45	11	—	—	11770	40	1214	9376	802	338	1134	16	214	1751	115	35
Тобольский	18291	13	993	16862	129	294	15	6	—	8	—	1	11614	917	1322	8659	112	604	1237	209	326	675	8	21
Г. Тобольск	136	102	—	—	—	34	73	—	—	—	—	73	1319	532	—	—	—	787	[illegible]	115	—	—	—	13
Уватский	13719	35	5891	7275	336	182	—	—	—	—	—	—	8837	168	2346	5626	367	330	1149	50	135	905	39	20
Ярковский	8100	51	1208	6068	532	241	52	—	13	33	1	5	9407	287	2484	5783	348	505	1258	89	353	776	56	31
Тарский окр.	133985	1255	29288	95137	6389	1916	341	4	48	229	27	33	107406	971	15636	80523	[illegible]	2893	24096	234	4072	17828	1109	163
Б.-Укский	13957	125	2671	9932	1094	135	3	—	—	—	—	3	11604	172	1577	8720	[illegible]	207	2521	25	391	1920	141	33
Знаменский	17880	30	2463	14189	945	253	62	—	4	45	13	—	15871	72	1101	[illegible]	1162	373	3050	21	267	[illegible]	[illegible]	[illegible]
Колосовский	18185	494	5828	10974	597	292	16	—	16	—	—	—	12538	161	1938	9080	887	472	3114	46	454	[illegible]	212	116
Муромцевский	26088	193	7259	18060	301	275	42	—	15	24	2	1	18147	51	4526	12777	453	340	4538	22	1201	[illegible]	[illegible]	[illegible]
Седельников.	18112	57	4735	11935	1193	192	12	—	—	5	7	—	15267	57	[illegible]	12351	[illegible]	315	3191	15	[illegible]	[illegible]	[illegible]	51
Тарский	18493	99	3434	13802	915	243	63	1	—	60	2	—	[illegible]	182	1915	[illegible]	1022	[illegible]	[illegible]	[illegible]	437	2527	[illegible]	[illegible]
Г. Тара	411	141	14	19	—	[illegible]	[illegible]	[illegible]	4	—	—	29	194	17	1	2	—	[illegible]	12	15	—	3	—	[illegible]
Тевризский	10327	82	[illegible]	[illegible]	[illegible]	215	20	—	7	10	3	—	[illegible]	[illegible]	1077	6291	981	[illegible]	1077	[illegible]	[illegible]	[illegible]	201	[illegible]
Усть-Ишимск.	10532	34	1376	8581	437	104	[illegible]	—	2	85	—	—	9518	150	[illegible]	6583	347	172	[illegible]	[illegible]	657	[illegible]	[illegible]	[illegible]
Всего по обл. (без крайнего севера)	1015254	124851	375568	468828	10553	26454	3108	299	1261	3184	310	3054	[illegible]	[illegible]	115711	[illegible]	[illegible]	[illegible]	[illegible]	[illegible]	[illegible]	[illegible]	[illegible]	[illegible]
В т. ч. города	6055	4027	293	84	—	1651	2649	35	4	—	—	2610	[illegible]	10515	[illegible]	[illegible]	—	[illegible]	[illegible]	[illegible]	[illegible]	9	—	[illegible]

Численность скота в личном пользовании колхозников на 1-е января 1935 и 1936 года

Таблица 18

РАЙОНЫ, ОКРУГА	Годы	Всего хозяйств колхозников	У них			
			Лошадей всего	Кр. рог. скота всего	Свиней всего	Овец и коз всего
Абатский	1935	3956	1	6402	2048	4987
	1936	4672	1	7779	3935	8064
Азовский	1935	3134	152	4637	1675	2320
	1936	3447	292	5871	2579	3557
Аромашевский	1935	4414	2	5444	2274	5352
	1936	5025	4	7837	4266	7615
Армизонский	1935	2707	—	3827	260	2091
	1936	2900	—	4908	613	3338
Бердюжский	1935	3479	—	4636	905	3119
	1936	3513	1	16118	1984	4581
Большереченский	1935	7578	15	11693	11202	15723
	1936	9141	15	6647	16965	24595
Велижанский	1935	1898	11	2690	1338	4053
	1936	2714	3	4554	4467	7132
В.-Тавдинский	1935	1158	39	1197	1582	778
	1936	1673	1	2271	3933	1685
Викуловский	1935	3792	6	4744	3353	5242
	1936	4746	6	6980	6608	8877
Голышмановский	1935	4366	—	5638	1989	5929
	1936	4835	2	8059	4782	8999
Изылбашский	1935	2413	—	2908	308	2363
	1936	2437	—	3580	1267	3382
Горьковский	1935	6073	20	18124	4509	7805
	1936	7702	67	3265	9237	14305
Иевтский	1935	4708	4	4869	297	2698
	1936	4773	1	6330	1205	4563
Исилькульский	1935	5647	444	18290	4334	6590
	1936	6215	721	1239	8303	10429
Ишимский	1935	4912	—	5654	1601	4423
	1936	5543	2	7692	3616	7071
Казанский	1935	3427	3	3154	1053	1333
	1936	4464	2	5611	2747	2860
Калачинский	1935	5768	2	6690	2266	7092
	1936	5603	—	8629	4720	11303
Кормиловский	1935	4422	60	5774	1327	7026
	1936	4406	86	7316	2525	10529
Крутинский	1935	6823	52	8245	6103	9894
	1936	7058	77	11079	10844	13270
Любинский	1935	5563	—	7709	2851	7767
	1936	6648	17	11490	7842	13799
Марьяновский	1935	2752	2	3110	1629	1938
	1936	2939	53	4352	3188	3575
Москаленский	1935	4292	119	5485	2618	3032
	1936	4820	243	7582	5364	5403
Маслянский	1935	3764	1	5124	1043	5363
	1936	4258	1	7467	3346	7991
Называевский	1935	5632	392	7354	3597	9025
	1936	6114	478	10566	7661	12634
Н.-Тавдинский	1935	1925	—	2490	1538	2973
	1936	2468	—	4096	3962	4912
Ново-Заимский	1935	4299	7	5383	920	5318
	1936	4365	—	7190	2348	8418
Одесский	1935	3977	7	4180	1644	1964
	1936	4019	50	5271	3556	2540
Оконешниковский	1935	3939	—	4767	1386	3243
	1936	3894	—	6269	3372	5775
Омский	1935	6509	31	8158	2625	8743
	1936	6636	95	11152	6045	13723

Продолжение таблицы 18

РАЙОНЫ, ОКРУГА	Годы	Всего хозяйств в колхозах	В них			
			Лошадей всего	Кр. рог. скота всего	Свиней всего	Овец и коз всего
Омутинский	1935	2431	2	2953	861	2261
	1936	2506	—	3967	1957	4656
Павлоградский	1935	4294	371	4544	904	1561
	1936	4399	372	6131	3278	2830
Полтавский	1935	5126	2	5866	3210	1731
	1936	5888	—	7732	6463	3478
Р.-Полянский	1935	2401	228	3162	730	1260
	1936	2405	233	4173	2083	2112
Сорокинский	1935	3000	5	3920	837	4352
	1936	3477	4	5310	1256	6404
Саргатский	1935	4267	1	6605	3691	9564
	1936	5100	7	9574	7645	13555
Таврический	1935	3497	818	4361	1285	2628
	1936	3644	895	5353	2325	2918
Тюкалинский	1935	8612	25	13129	8940	15483
	1936	9213	70	17270	17970	22681
Тюменский	1935	5175	12	5648	805	1983
	1936	5531	62	7732	2320	6206
Упоровский	1935	3963	4	4864	429	3739
	1936	3898	2	6154	1434	5605
Чарлакский	1935	5372	148	6508	880	3708
	1936	5357	410	8429	3538	5666
Шарбакульский	1935	4440	288	5466	2134	2386
	1936	4756	295	7390	4034	4061
Юргинский	1935	2737	5	3730	2372	3138
	1936	3593	—	6317	4826	5997
Ялуторовский	1935	3655	5	4443	709	4652
	1936	3895	—	6220	2192	7348
Тарский округ	1935	30419	25	42261	57433	61111
	1936	37066	76	60617	80523	95366
Большеукский	1935	3072	1	3918	4030	5636
	1936	3805	11	5865	8720	9932
Знаменский	1935	4066	1	5913	8798	9355
	1936	4782	22	8019	13060	14231
Колосовский	1935	3105	—	4505	5453	6556
	1936	3764	—	7006	9080	10974
Муромцевский	1935	5906	8	7896	11769	12804
	1936	7193	6	11144	12777	18054
Седельниковский	1935	3689	—	5378	9677	6760
	1936	4629	9	8384	12381	11940
Тарский	1935	4381	—	6082	7497	7790
	1936	5618	16	9403	11831	15011
Тевризский	1935	2768	10	3759	5364	4736
	1936	3574	5	5335	6291	7625
Усть-Ишимский	1935	3432	5	4810	4845	7474
	1936	3701	7	5461	6383	8668
Тобольский округ	1935	21499	45	30672	18919	31812
	1936	25329	105	42517	40591	47255
Вагайский	1935	4673	9	6981	6166	7292
	1936	5659	18	9997	11147	9828
Дубровинский	1935	3121	6	4525	4846	4680
	1936	3769	14	6500	9376	7181
Тобольский	1935	7442	14	10181	3238	10957
	1936	8956	34	13778	8659	16870
Уватский	1935	2700	16	3706	2928	5011
	1936	2975	30	4550	5626	7275
Ярковский	1935	3563	—	5279	1741	3872
	1936	3970	9	7692	5783	6101
Итого по области	1935	234215	3354	305508	172353	300418
	1936	263075	4799	426146	323769	472012

Посевные площади в районах Омской области под урожай 1935 г. по культурам и секторам

Таблица 19

Наименование район. / Культуры / Землепользователи	Всего озимых и яров. под урожай 1935 года (включ. посев многол. трав пос. прош. лет	Всего озимых под урожай 1935 года (исключая гибель)	Всего яровых посева 1935 года	в том числе																
				Зернов. и бобовых				Технических				Кормовых								
					В т. числе				В т. числе				В т. числе							
				Всего	Пшеница	Ячмень	Овес	Всего	Лен	Конопля	Подсолнух	Всего	Силосные	Корнеплоды	Однолетние травы	Многолетние травы	Картофель	Овощи и семенники овощей	Бахчевые	Посев на зеленое удобрение
АБАТСКИЙ																				
Гос. и кооп. сектор	7477	797	6029	4763	924	32	3068	2	—	2	—	1204	441	82	622	58	56	4	—	—
Рабоч. и служ. и пр. хоз.	5	—	5	1	1	—	—	—	—	—	—	—	—	—	—	—	3	—	—	—
Колхозы	29312	5958	23354	22724	12705	173	7524	269	247	20	—	122	—	2	120	—	217	21	—	—
Колхозники	397	—	397	—	—	—	—	6	6	—	—	—	—	—	—	—	331	69	—	—
Единоличники	1320	457	863	744	295	19	71	6	6	—	—	—	—	—	—	—	78	35	—	—
Всего по району	38511	7212	30648	28232	13925	224	10663	283	259	22	—	1326	441	84	742	58	685	129	—	—
АЗОВСКИЙ																				
Гос. и кооп. сектор	26755	170	26585	26642	24221	343	1368	141	—	—	24	268	29	31	43	165	85	49	—	—
Рабоч. и служ. и пр. хоз.	204	—	204	23	23	—	—	—	—	—	—	—	—	—	—	—	181	—	—	—
Колхозы	28363	353	28010	25507	20840	811	3597	1019	—	14	791	747	194	53	—	500	676	54	2	2
Колхозники	844	—	844	1	—	—	—	36	—	33	4	—	—	—	—	—	742	63	5	—
Единоличники	298	—	298	185	126	17	40	38	—	2	4	—	—	—	—	—	58	16	1	—
Всего по району	56464	523	55941	51758	45210	1171	5005	1234	—	49	823	1015	223	84	43	665	1742	182	8	2
АРМИЗОНСКИЙ																				
Гос. и кооп. сектор	4793	759	4035	3479	910	281	1836	30	6	3	21	451	346	105	—	—	66	9	—	—
Рабоч. и служ. и пр. хоз.	80	6	74	7	3	—	—	1	1	—	—	—	—	—	—	—	55	11	—	—
Колхозы	21455	3416	18038	17728	11403	469	4244	65	59	2	—	86	—	28	58	—	158	1	—	—
Колхозники	234	1	234	—	—	—	—	1	1	—	—	—	—	—	—	—	186	47	—	—
Единоличники	86	30	56	39	26	1	5	—	—	—	—	—	—	—	—	—	13	3	—	—
Всего по району	26648	4212	22437	21253	12402	751	6185	97	67	5	21	537	346	133	58	—	478	71	—	—
АРОМАШЕВСКИЙ																				
Гос. и кооп. сектор	670	182	488	446	154	20	211	5	—	5	—	—	—	—	—	—	34	4	—	—
Рабоч. и служ. и пр. хоз.	45	—	45	3	3	—	—	—	—	—	—	—	—	—	—	—	33	8	—	—
Колхозы	39022	10853	28169	23945	12744	118	8579	3425	1732	1692	—	224	1	108	102	13	548	26	—	—
Колхозники	956	16	940	15	3	—	3	7	1	6	—	—	—	—	—	—	766	152	—	—
Единоличники	2129	862	1267	817	212	11	265	243	138	105	—	—	—	—	—	—	167	41	—	—
Всего по району	42822	11913	30909	25226	13116	179	9161	3680	1871	1808	—	224	1	108	102	13	1548	231	—	—
БЕРДЮЖСКИЙ																				
Гос. и кооп. сектор	4051	622	3429	2967	889	10	1550	2	—	1	—	318	282	52	—	9	89	25	—	—
Рабоч. и служ. и пр. хоз.	118	24	94	51	6	—	—	1	—	—	—	—	—	—	—	—	38	5	—	—
Колхозы	24078	4281	19798	19199	12629	568	3903	150	99	6	—	173	—	27	146	—	269	6	—	—
Колхозники	333	1	332	—	—	—	—	7	1	—	—	—	—	—	—	—	267	57	—	—
Единоличники	261	77	184	144	51	4	17	15	3	—	—	—	—	—	—	—	21	4	—	—
Всего по району	28841	5005	23836	22361	13575	582	5470	175	103	7	—	516	282	79	146	9	684	100	—	—
БОЛЬШЕРЕЧЕНСКИЙ																				
Гос. и кооп. сектор	13339	848	12491	10275	2692	144	7140	96	4	—	25	1906	913	101	889	—	189	27	—	—
Рабоч. и служ. и пр. хоз.	234	1	233	12	3	—	7	1	—	—	—	—	—	—	—	—	211	9	—	—
Колхозы	45076	7081	37995	34368	16045	211	13008	2151	816	25	11	688	160	300	221	8	734	54	—	—
Колхозники	1502	—	1502	1	—	—	1	7	4	3	—	—	—	—	—	—	1334	160	—	—
Единоличники	1437	307	1130	898	346	2	171	66	30	7	—	—	—	—	—	—	125	11	—	—
Всего по району	61588	8237	53351	45554	19046	358	20417	2851	854	35	36	2594	1073	401	1110	8	2593	255	—	—
ВЕЛИКАНСКИЙ																				
Гос. и кооп. сектор	849	55	794	737	189	91	362	—	—	—	—	19	—	7	12	—	39	5	—	—
Рабоч. и служ. и пр. хоз.	15	—	15	1	1	—	—	—	—	—	—	—	—	—	—	—	13	1	—	—
Колхозы	15437	4816	10602	9997	4572	375	4466	312	302	10	—	52	—	18	21	14	226	5	—	—
Колхозники	848	271	577	87	29	2	7	12	10	2	—	—	—	—	—	—	431	47	—	—
Единоличники	3328	1314	2014	1503	425	129	676	130	126	4	—	—	—	—	—	—	348	36	—	—
Всего по району	20477	6456	14002	12327	4216	610	5551	454	438	16	—	71	—	25	33	14	1056	93	—	—

Наименование район.	Культуры / Землепользователи	Всего озимых и яров. под урожай 1935 года (включ. посев многол. трав пос. прош. лет)	Всего озимых под урожай 1935 года (исключая гибель)	Всего яровых посева 1935 года	В том числе: Зернов. и бобовых: Всего	Зернов. и бобовых, в т. числе: Пшеница	Зернов. и бобовых, в т. числе: Ячмень	Зернов. и бобовых, в т. числе: Овес	Технических: Всего	Технических, в т. числе: Лен	Технических, в т. числе: Конопля	Технических, в т. числе: Подсолнух	Кормовых: Всего	Кормовых, в т. числе: Силосные	Кормовых, в т. числе: Корнеплоды	Кормовых, в т. числе: Однолетние травы	Кормовых, в т. числе: Многолетние травы	Картофель	Овощи и семенники овощей	Бахчевые	Посев на зеленое удобрение
Вихляловский	Гос. и кооп. сектор	709	197	512	473	207	4	178	4	4	—	—	1	—	1	—	—	32	2	—	—
	Рабоч. и служ. и пр. хоз.	28	—	28	—	—	—	—	—	—	—	—	—	—	—	—	—	24	3	—	—
	Колхозы	27288	7514	19774	17959	9425	54	5333	1604	1492	112	—	77	2	47	12	16	132	2	—	—
	Колхозники	624	5	619	31	1	2	—	12	6	6	—	3	—	3	—	—	511	64	—	—
	Единоличники	4788	1726	3062	2513	735	113	653	174	160	14	—	7	—	7	—	—	329	39	—	—
	Всего по району	33437	9442	23995	20976	10368	173	6164	1794	1662	132	—	88	2	58	12	16	1028	110	—	—
В.-Гавдинский	Гос. и кооп. сектор	1988	514	1474	930	98	28	662	20	20	—	—	148	—	12	136	—	320	56	—	—
	Рабоч. и служ. и пр. хоз.	59	—	59	—	—	—	—	—	—	—	—	—	—	—	—	—	55	3	—	—
	Колхозы	7942	2869	5066	4364	2292	87	1466	74	71	3	—	142	2	58	67	15	431	55	—	—
	Колхозники	418	81	337	1	—	—	—	—	—	—	—	1	—	1	—	—	286	49	—	—
	Единоличники	1196	452	744	518	130	15	277	45	44	1	—	2	—	2	—	—	161	18	—	—
	Всего по району	11603	3916	7680	5813	2520	130	2405	139	135	4	—	293	2	73	203	15	1253	181	—	—
Голышмановский	Гос. и кооп. сектор	6789	1139	5650	4851	1116	14	2705	12	9	2	1	665	464	130	1	70	99	24	—	—
	Рабоч. и служ. и пр. хоз.	112	2	110	1	1	—	—	—	—	—	—	—	—	—	—	—	92	17	—	—
	Колхозы	39906	10137	29769	27323	16137	106	7896	1408	986	387	1	467	3	238	222	5	529	41	—	—
	Колхозники	582	7	575	2	1	—	—	8	4	4	—	—	—	—	—	—	458	107	—	—
	Единоличники	848	320	528	371	130	9	62	40	31	7	—	—	—	—	—	—	102	16	—	—
	Всего по району	48237	11605	36632	32548	17385	129	10663	1468	1033	400	2	1132	467	368	223	75	1280	205	—	—
Изылбашский	Гос. и кооп. сектор	5414	—	5414	4959	1212	1283	2328	172	46	—	126	21	14	7	—	—	145	116	2	—
	Рабоч. и служ. и пр. хоз.	131	—	131	8	7	—	1	1	—	—	—	—	—	—	—	—	108	3	11	—
	Колхозы	32070	91	31860	29859	22412	1781	3782	1316	1	27	1131	268	87	23	116	12	319	88	16	1
	Колхозники	492	—	492	—	—	—	—	19	3	—	15	—	—	—	—	—	405	69	—	—
	Единоличники	192	—	192	112	65	19	13	7	2	1	5	—	—	—	—	—	67	6	—	—
	Всего по району	38299	91	38089	34938	23756	3083	6124	1515	52	28	1277	259	101	30	116	12	1044	282	29	1
Горьковский	Гос. и кооп. сектор	16202	853	14912	11794	3096	471	7604	168	5	9	51	2678	1026	99	1516	7	221	49	—	—
	Рабоч. и служ. и пр. хоз.	272	3	269	5	3	—	1	1	—	—	—	—	—	—	—	—	193	72	—	—
	Колхозы	49053	1114	44100	41018	22418	1752	14093	1743	783	161	8	726	205	215	306	—	585	28	—	—
	Колхозники	1393	25	1368	—		—	—	24	2	9	12	—	—	—	—	—	1181	160	—	—
	Единоличники	2209	187	2021	1575	823	88	198	134	39	18	1	—	—	—	—	—	278	32	—	—
	Всего по району	69129	5512	62670	54392	26340	2311	21896	2070	829	200	72	3404	1231	314	1852	7	2461	341	—	—
Исетский	Гос. и кооп. сектор	15436	3279	12157	11876	10187	4	1146	104	—	—	—	39	10	28	1	—	107	30	—	—
	Рабоч. и служ. и пр. хоз.	65	—	65	8	1	—	—	—	—	—	—	—	—	—	—	—	51	7	—	—
	Колхозы	37766	1735	36031	31719	19493	160	6748	352	142	29	4	621	51	53	506	10	325	16	—	—
	Колхозники	384	—	384	—	—	—	—	1	1	—	—	—	—	—	—	—	314	69	—	—
	Единоличники	69	9	60	16	6	—	2	—	—	—	—	—	—	—	—	—	31	8	—	—
	Всего по району	53724	8023	45701	43616	29690	164	8196	457	143	29	4	660	61	81	507	10	834	130	—	—
[illegible]	Гос. и кооп. сектор	[illegible]	351	16078	[illegible]	11145	299	3765	154	—	—	150	66	40	17	8	—	200	53	2	—
	Рабоч. и служ. и пр. хоз.	[illegible]	—	[illegible]	29	24	1	3	2	—	—	2	—	—	—	—	—	201	12	—	—
	Колхозы	[illegible]	[illegible]	[illegible]	[illegible]	37048	3017	8438	1938	28	43	1606	2000	131	135	1207	227	894	113	2	—
	Колхозники	[illegible]	—	[illegible]	8	3	1	3	76	8	11	56	—	—	—	—	—	1482	193	2	—
	Единоличники	[illegible]	[illegible]	2322	1571	975	181	321	138	10	5	108	5	—	—	5	—	269	34	2	—
	Всего по району	[illegible]	[illegible]	[illegible]	[illegible]	[illegible]	[illegible]	[illegible]	2308	46	59	1922	2071	171	152	1220	227	3046	405	8	—

Продолжение таблицы 19

Наименование районов	Культуры / Землепользователи	Всего озимых и яровых под урожай 1935 года (включ. посев многолетних трав пос. прош. лет)	Всего озимых под урожай 1935 года (исключая гибель)	Всего яровых посева 1935 года	В том числе															
					Зернов. и бобовых				Технических				Кормовых					Картофель	Овощи и семенники овощей	Бахчевые	Посев на зеленое удобрение
						В т. числе				В т. числе				В т. числе							
					Всего	Пшеница	Ячмень	Овес	Всего	Лен	Конопля	Подсолнух	Всего	Силосные	Корнеплоды	Однолетние травы	Многолетние травы				
ИШИМСКИЙ	Гос. и кооп. сектор	5153	862	4291	3436	905	63	2038	14	6	—	2	426	231	81	101	13	332	81	1	—
	Рабочих и служащих и прочих хозяйств	382	10	372	9	3	—	—	—	—	—	—	—	—	—	—	—	347	18	—	—
	Колхозы	51201	7762	43410	40715	24500	831	12734	1582	1252	189	3	423	—	112	311	—	583	105	1	—
	Колхозники	862	19	843	16	5	3	—	3	2	1	—	—	—	—	—	—	718	106	—	—
	Единоличники	998	394	605	328	99	25	69	32	30	2	—	—	—	—	—	—	210	35	—	—
	Всего по району	58596	9047	49521	44514	25512	922	14841	1631	1290	192	5	849	231	193	412	13	2190	345	2	—
КАЗАНСКИЙ	Гос. и кооп. сектор	1482	154	1328	1233	397	18	643	—	—	—	—	20	8	12	—	—	71	5	—	—
	Рабочих и служащих и прочих хозяйств	101	13	88	41	13	2	4	2	1	—	—	—	—	—	—	—	41	4	—	—
	Колхозы	10887	5761	35126	34319	20806	1050	9824	340	169	17	2	114	—	29	85	—	302	50	—	—
	Колхозники	519	18	501	4	—	—	—	3	1	—	—	—	—	—	—	—	437	58	—	—
	Единоличники	857	179	678	475	100	24	11	32	17	4	—	—	—	—	—	—	151	17	—	—
	Всего по району	13846	6125	37721	36072	21316	1094	10482	377	188	21	2	134	8	41	85	—	1095	134	—	—
КАЛАЧИНСКИЙ	Гос. и кооп. сектор	4135	169	3876	3235	1066	645	1378	24	2	1	10	479	102	32	257	28	112	25	—	—
	Рабочих и служащих и прочих хозяйств	268	—	268	23	11	11	1	—	—	—	—	—	—	—	—	—	196	40	—	—
	Колхозы	62880	2617	60000	55623	42814	1779	8937	2567	17	233	1839	805	217	62	526	—	887	107	—	12
	Колхозники	1219	2	1218	2	1	1	—	49	—	16	34	—	—	—	—	—	1057	109	—	—
	Единоличники	254	5	247	172	106	24	21	8	2	1	4	—	—	—	—	—	61	6	—	—
	Всего по району	68756	2793	65609	59055	44028	2160	10337	2648	21	251	1887	1284	319	94	783	28	2313	286	—	12
КОРЖИНОВСКИЙ	Гос. и кооп. сектор	11870	489	11381	10385	2368	3032	5005	60	3	1	7	280	222	3	20	35	248	208	3	—
	Рабочих и служащих и прочих хозяйств	414	—	414	37	33	2	2	3	—	—	1	—	—	—	—	—	343	31	—	—
	Колхозы	43595	1281	41689	38598	29920	1074	6767	1288	129	90	871	806	370	36	397	3	878	115	4	—
	Колхозники	942	—	942	2	2	—	—	24	5	5	10	—	—	—	—	—	814	102	—	—
	Единоличники	216	—	216	161	93	14	30	8	1	1	3	—	—	—	—	—	39	9	—	—
	Всего по району	57037	1761	54642	49183	32416	4122	11804	1383	138	100	891	1086	592	39	417	38	2322	465	7	—
КРУТИНСКИЙ	Гос. и кооп. сектор	10018	1075	8943	7705	2137	112	4757	31	19	—	—	983	787	153	16	27	176	45	—	—
	Рабочих и служащих и прочих хозяйств	157	3	154	4	1	—	1	1	—	—	—	—	—	—	—	—	138	11	—	—
	Колхозы	43730	9133	34591	29583	13850	854	13304	1501	436	215	6	2916	1184	612	1069	51	531	63	—	—
	Колхозники	1245	—	1245	1	—	1	—	21	9	15	—	1	—	1	—	—	1059	160	—	—
	Единоличники	319	93	226	151	59	7	36	11	5	2	—	—	—	—	—	—	56	8	—	—
	Всего по району	55469	10304	45160	37447	16047	974	18098	1568	469	232	6	3900	1971	766	1085	78	1960	287	—	—
ЛЮБИНСКИЙ	Гос. и кооп. сектор	22175	668	19218	13677	3994	2419	6749	119	10	—	18	4816	932	264	3461	189	352	224	1	—
	Рабочих и служащих и прочих хозяйств	404	1	403	46	34	9	2	3	—	—	—	—	—	—	—	—	335	17	2	—
	Колхозы	48724	1900	45625	42393	20782	1043	9402	1559	185	73	415	998	318	149	435	96	619	55	—	20
	Колхозники	1119	37	1382	5	—	5	—	66	6	13	4	—	—	—	—	—	1204	107	—	—
	Единоличники	1903	42	1861	1446	925	150	221	153	19	2	13	—	—	—	—	—	245	18	—	—
	Всего по району	74325	2648	68489	57567	35735	3626	16377	1900	220	88	450	5814	1250	413	3896	285	2755	420	3	20
МАРЬЯНОВСКИЙ	Гос. и кооп. сектор	31963	180	28868	23968	18886	421	4435	254	—	—	87	4172	298	64	3811	—	217	52	4	—
	Рабочих и служащих и прочих хозяйств	366	—	366	22	17	—	5	2	—	—	—	—	—	—	—	—	337	5	—	—
	Колхозы	26584	287	24301	22552	17503	584	4604	892	38	17	521	560	85	52	203	160	752	33	1	4
	Колхозники	733	—	733	—	—	—	—	12	—	—	7	—	—	—	—	—	666	54	—	—
	Единоличники	567	—	567	255	183	21	45	22	2	1	4	—	—	—	—	—	85	5	—	—
	Всего по району	60013	467	54835	46797	36649	1026	9489	1182	40	18	619	4732	383	116	4014	160	1057	149	5	4

Продолжение таблицы 19

Наименование район.	Культуры / Землепользователи	Всего озимых и яров. под урожай 1935 года (включ. посев многол. трав пос. прош. лет)	Всего озимых под урожай 1935 года (исключая гибель)	Всего яровых посева 1935 года	В том числе															
					Зернов. и бобовых				Технических				Кормовых							
						В т. числе				В т. числе				В т. числе						
					Всего	Пшеница	Ячмень	Овес	Всего	Лен	Конопля	Подсолнух	Всего	Силосные	Корнеплоды	Однолетние травы	Многолетние травы	Картофель	Овощи и семенники овощей	Бахчевые	Посев на зеленое удобрение
МОСКАЛЕНСКИЙ	Гос. и кооп. сектор	19975	278	15841	12744	7593	338	1520	192	5	1	15	2603	287	34	2312	—	249	53	—	—
	Рабочих и служащих и прочих хозяйств	316	—	316	44	37	3	1	17	—	—	2	—	—	—	—	—	247	8	—	—
	Колхозы	42141	365	41657	38634	30234	1796	6267	1516	16	49	924	1055	445	35	554	21	411	50	1	—
	Колхозники	1403	—	1403	12	2	3	2	41	1	1	35	1	—	—	1	—	1166	183	—	—
	Единоличники	1362	—	1362	1037	641	138	212	97	3	3	37	4	—	—	4	—	184	40	—	—
	Всего по району	65197	643	60589	52471	38510	2282	11002	1863	25	54	1156	3663	732	69	2871	21	2257	334	1	—
МАСЛЯНСКИЙ	Гос. и кооп. сектор	9760	1110	8650	7348	1519	412	4804	10	—	—	10	1169	702	125	288	54	113	9	—	—
	Рабочих и служащих и прочих хозяйств	12	—	12	1	—	—	—	—	—	—	—	—	—	—	—	—	10	1	—	—
	Колхозы	27738	3850	23888	23010	13431	1514	6473	393	309	84	—	161	8	31	121	1	312	12	—	—
	Колхозники	562	11	515	2	—	—	—	27	23	4	—	—	—	—	—	—	470	48	—	—
	Единоличники	720	202	518	410	201	52	134	15	13	2	—	—	—	—	—	—	85	7	—	—
	Всего по району	38792	5173	33619	30771	15151	1978	11311	445	345	90	10	1330	710	156	409	55	990	77	—	—
НАЗЫВАЕВСКИЙ	Гос. и кооп. сектор	1983	142	1841	1726	771	157	752	30	—	—	—	15	—	15	—	—	63	6	2	—
	Рабочих и служащих и прочих хозяйств	225	2	223	105	52	15	25	—	—	—	—	—	—	—	—	—	112	6	—	—
	Колхозы	38723	4195	34528	31965	16842	1927	11900	1155	419	324	—	687	206	163	284	34	648	73	—	—
	Колхозники	1162	—	1162	—	—	—	—	12	10	2	—	—	—	—	—	—	1020	129	—	—
	Единоличники	919	110	809	656	327	112	107	50	24	8	—	—	—	—	—	—	88	14	—	—
	Всего по району	43012	4449	38563	34452	17992	2211	12784	1248	453	334	—	702	206	178	284	34	1931	228	2	—
П.-ТАВДИНСКИЙ	Гос. и кооп. сектор	739	212	528	286	78	7	168	—	—	—	—	2	—	—	2	—	39	—	—	
	Рабочих и служащих и прочих хозяйств	38	4	34	1	—	—	—	—	—	—	—	—	—	—	—	—	30	3	—	—
	Колхозы	17195	5113	12082	11186	4227	487	5517	329	327	2	—	296	8	64	211	13	257	14	—	—
	Колхозники	418	16	402	17	3	4	5	1	1	—	—	2	—	2	—	—	328	54	—	—
	Единоличники	1541	561	980	767	188	35	102	74	72	2	—	—	—	—	—	—	116	23	—	—
	Всего по району	19731	5906	13826	12257	4496	533	6092	404	400	4	—	300	8	66	213	13	770	94	—	—
ПОНО-ЗАИМСКИЙ	Гос. и кооп. сектор	17427	3388	13627	12918	8457	1123	2733	38	—	6	—	256	—	22	69	165	325	90	—	—
	Рабочих и служащих и прочих хозяйств	245	7	238	5	2	—	2	2	—	1	—	—	—	—	—	—	150	80	—	—
	Колхозы	40029	6963	33018	30542	16310	788	9706	1396	690	541	—	488	128	84	275	1	508	113	—	—
	Колхозники	510	6	501	3	3	—	—	48	16	32	—	—	—	—	—	—	347	107	—	—
	Единоличники	453	136	317	208	63	3	57	17	9	6	—	—	—	—	—	—	78	14	—	—
	Всего по району	58664	10500	47734	43676	24835	1914	12588	1501	715	586	—	744	128	106	344	166	1408	404	—	—
ОДЕССКИЙ	Гос. и кооп. сектор	670	—	670	64	535	8	101	—	—	—	—	—	—	—	—	—	25	—	—	—
	Рабочих и служащих и прочих хозяйств	44	—	44	—	—	—	—	4	—	—	—	4	—	—	—	—	35	4	—	—
	Колхозы	36240	—	35840	33355	28002	881	4206	1644	26	30	1507	313	140	34	51	87	483	40	3	3
	Колхозники	1292	—	1292	20	9	1	—	241	1	34	203	—	—	—	—	—	857	169	5	—
	Единоличники	262	—	262	181	108	28	13	16	—	1	17	—	—	—	—	—	51	4	—	—
	Всего по району	38318	—	38108	33620	28654	918	4320	1915	27	65	1731	313	140	34	51	87	1451	217	8	3
ОКОВЦЕВСКИЙ	Гос. и кооп. сектор	1238	103	1135	3587	1628	228	1543	12	—	—	—	8	434	196	12	226	—	77	25	—	—
	Рабочих и служащих и прочих хозяйств	75	—	75	—	—	—	—	1	—	—	—	1	—	—	—	—	72	2	—	—
	Колхозы	38709	739	37639	34859	27524	961	4965	1827	58	174	1286	326	86	13	123	104	564	65	—	—
	Колхозники	926	—	926	3	1	2	—	139	5	35	97	—	—	—	—	—	698	86	—	—
	Единоличники	105	3	102	57	38	12	4	17	1	1	8	—	—	—	—	—	25	3	—	—
	Всего по району	41143	845	42878	38506	29191	1203	6514	1996	64	210	1400	760	282	25,0	319	104	1436	181	—	

Районы	Культуры / Землепользователи	Всего озимых и яровых под урожай 1935 года (включ. посев многол. трав пос. прош. лет)	Всего озимых под урожай 1935 года (исключая гибель)	Всего яровых посева 1935 года	В том числе: Зернов. и бобовых: Всего	Зернов. и бобовых: В т. числе: Пшеница	Зернов. и бобовых: В т. числе: Ячмень	Зернов. и бобовых: В т. числе: Овес	Технических: Всего	Технических: В т. числе: Лен	Технических: В т. числе: Конопля	Технических: В т. числе: Подсолнух	Кормовых: Всего	Кормовых: Силосные	Кормовых: Корнеплоды	Кормовых: Однолетние травы	Кормовых: Многолетние травы	Картофель	Овощи и семенники овощей	Бахчевые	Посев на зеленое удобрение
ОМСКИЙ	Гос. и кооп. сектор	48652	707	45896	31091	9636	5404	13896	335	10	7	85	10246	1681	495	7517	553	2874	1337	12	—
	Рабочих и служащих и прочих хозяйств	1716	—	1716	184	116	11	37	1	—	—	—	1	—	—	1	—	1446	83		—
	Колхозы	63555	3034	60051	54036	37901	1189	12566	1146	69	50	735	1877	687	157	911	122	2209	739	45	1
	Колхозники	1533	—	1533	—	—	—	—	13	3	3	6	—	—	—	—	—	1325	196	1	—
	Единоличники	461	20	442	333	202	12	57	6	2	-	—	—	—	—	—	-	81	16	—	—
	Всего по району	115919	3761	109639	85644	47855	6616	26556	1501	84	60	826	12124	2368	652	8429	675	7937	2371	58	1
ОМУТИНСКИЙ	Гос. и кооп. сектор	7897	1100	6760	5687	1230	231	3356	358	3	7	343	587	396	127	—	65	109	19	—	—
	Рабочих и служащих и прочих хозяйств	130	6	124	2	2	—	—	1	—	1	—	—	—	—	—	—	105	16	-	—
	Колхозы	28282	5427	22855	20798	10525	326	7424	734	394	329	—	1058	—	146	895	18	231	34	—	—
	Колхозники	395	7	388	4	—	—	—	19	2	18	—	—	—	—	—	—	311	51	—	—
	Единоличники	339	102	237	116	30	2	46	21	6	15	—	—	—	—	—		83	16	—	—
	Всего по району	37043	6642	30364	26607	11787	559	10826	1133	405	370	343	1645	396	273	895	83	842	136	-	—
ПАВЛОГРАДСКИЙ	Гос. и кооп. сектор	19239		18752	18382	16632	252	1356	77	—	—	3	150	122	28	--	—	98	44	1	—
	Рабочих и служащих и прочих хозяйств	153	—	153	3	1	—	—	14	—	1	12	—	—	—	—	—	128	8	1	—
	Колхозы	45661	—	45620	42158	33930	1617	6059	2718	22	23	2586	267	196	12	36	24	430	31	—	14
	Колхозники	1203	—	1202	26	3	2	—	222	3	43	170	—	—	—	—	—	863	85	6	—
	Единоличники	77	—	77	33	24	4	4	18	—	1	17	—	—	—	—	—	22	4	—	—
	Всего по району	66333	—	65804	60602	50590	1875	7419	3049	25	68	2788	417	318	40	36	24	1541	172	8	14
ПОЛТАВСКИЙ	Гос. и кооп. сектор	891	—	891	870	581	20	245	2	—	—	2	—	—	—	—	—	19	-	—	--
	Рабочих и служащих и прочих хозяйств	15	—	15	—	—		-	—	-	—	—	—	—		—		15	--	—	—
	Колхозы	50117	—	50117	46562	35989	2151	7869	1970	2	28	1705	600	344	4	252		896	71	18	-
	Колхозники	1715	--	1715	56	20	1	—	200	1	50	146	—	—	—	—	—	1292	164	3	—
	Единоличники	1289	—	1289	958	799	39	84	119	—	27	70	—	—	—	—	—	197	14	—	—
	Всего по району	54027	—	54028	48446	37389	2211	8198	2291	3	105	1923	600	344	4	252	—	2419	249	21	—
Р.-ПОЛЯНСКИЙ	Гос. и кооп. сектор	2854	—	2854	2496	1400	104	981	11	—	-	1	292	11	8	273	—	35	18	2	—
	Рабочих и служащих и прочих хозяйств	38	—	38	1	—	—	—	2	—	—	2	--	—	—	-	--	34	2		-
	Колхозы	18407	—	18407	16936	13413	625	2728	953	—	10	847	198	148	14	-	35	284	37	—	—
	Колхозники	615	—	615	12	6	—	—	67	—	13	54	—	—	-	—	--	496	39	-	
	Единоличники	188	—	188	132	108	8	13	27	-	—	19	—	—	—	--	-	28	1	-	—
	Всего по району	22102	—	22102	19577	14927	737	3722	1060	—	23	923	490	159	22	273	35	877	97	2	—
САРГАТСКИЙ	Гос. и кооп. сектор	22138	1185	10268	6224	2019	438	3498	60	3	—	2	3736	507	38	3190	—	204	44		—
	Рабочих и служащих и прочих хозяйств	139	—	138	11	8	—	—	—	—	—	—	—	—	—	—	—	119	8	—	—
	Колхозы	30 14	3567	26931	24960	13971	499	8853	971	268	121	—	568	309	157	332	70	413	19	—	—
	Колхозники	770	-	770	5	2	1	—	72	51	9	—	—	—	—	—	—	617	76	-	—
	Единоличники	661	77	585	481	235	19	86	50	13	4	—	—	—	—	—	—	47	7	-	—
	Всего по району	44212	4826	38692	31681	16235	957	12437	1153	335	134	2	4304	816	195	3222	70	1400	154	—	—
СОРОКИНСКИЙ	Гос. и кооп. сектор	310	86	224	193	77	—	79	2	-	—	--	1		1	—	-	26	2		—
	Рабочих и служащих и прочих хозяйств	18	1	17	1	—	—	1	—	—	—	—	-	—	-	—	—	15	1	—	-
	Колхозы	20410	5447	14963	13152	7667	81	3950	1461	1229	162	—	146	2	28	115	-	190	15	—	—
	Колхозники	648	17	631	37	12	—	—	17	6	8				-	—	—	516	60		—
	Единоличники	1208	430	778	560	116	28	165	47	32	9	—			--	-	—	151	20		--
	Всего по району	22594	5981	16613	13943	7872	109	4201	1527	1267	179		147	2	29	115	—	[illegible]	[illegible]		-

Продолжение таблицы 19

Наименование район.	Культуры / Землепользователи	Всего озимых и яров. под урожай 1935 года (включ. посев многол. трав пос. прош. лет)	Всего озимых под урожай 1935 года (исключая гибель)	Всего яровых посева 1935 года	В том числе: Зернов. и бобовых: Всего	Зернов. и бобовых: В т. числе: Пшеница	Ячмень	Овес	Технических: Всего	Технических: В т. числе: Лен	Конопля	Подсолнух	Кормовых: Всего	Кормовых: В т. числе: Силосные	Корнеплоды	Однолетние травы	Многолетние травы	Картофель	Овощи и семенники овощей	Бахчевые	Посев на зеленое удобрение
ТАВРИЧЕСКИЙ	Гос. и кооп. сектор	14648	138	14255	11784	2504	2456	6371	60	—	—	12	2128	372	328	1128	—	242	37	4	—
	Рабочих и служащих и прочих хозяйств	220	—	220	11	6	1	3	11		—	11		—	—		—	155	41	2	
	Колхозы	30619	185	30337	28545	25397	1878	2852	1317	1	11	1223	144	123	11	10	—	306	25	2	—
	Колхозники	754	—	754	9	3	—	1	104	—	8	95		—	—		—	557	83	1	—
	Единоличники	188	—	188	138	96	20	19	14	—	1	13		—	—	—	—	32	4	—	—
	Всего по району	46429	323	45753	40487	26003	1355	9246	1506	1	20	1384	2272	495	339	1138		1292	188	9	—
ТЮХАЛИНСКИЙ	Гос. и кооп. сектор	11554	863	10421	8649	2252	632	5275	138	12	—	15	1401	717	165	519		201	32	—	—
	Рабочих и служащих и прочих хозяйств	203	3	200	50	43	2	5	2	—	1	—	—	—	—	—	—	119	29	—	—
	Колхозы	50060	7524	42536	38486	18618	1429	16622	2267	617	298	6	1087	637	165	270	15	683	13	—	—
	Колхозники	2011	1	2010	8		5		120	66	44	8	—	—			—	1693	189	—	—
	Единоличники	557	76	481	346	184	43	59	62	9	4	—	—		—	—	—	65	8	—	—
	Всего по району	64185	8467	55618	47539	21097	2111	21961	2589	704	347	29	2488	1354	330	789	15	2761	271	—	—
ТЮМЕНСКИЙ	Гос. и кооп. сектор	6380	860	5496	3713	748	107	1831	4	3	—	—	288	30	53	179	26	1108	382	—	—
	Рабочих и служащих и прочих хозяйств	848	21	827	52	17	—	16	—	—	—	—	1	—	1	—	—	677	97	—	—
	Колхозы	36983	6911	29988	26702	13328	886	7494	221	176	20	—	652	101	168	350	33	2000	113	—	—
	Колхозники	909	12	897	9	3	—	—	—	—	—	—	—		—		—	793	95	—	—
	Единоличники	342	93	249	147	47	2	58	3	3	—		—	—	—	—	—	87	12	—	—
	Всего по району	45462	7897	37457	30623	14144	995	9399	228	182	20	—	941	131	222	529	59	4665	999	—	—
УПОРОВСКИЙ	Гос. и кооп. сектор	8358	2001	6357	6086	4490	4	1377	55	9	12	—	81		23	52	6	94	41	1	
	Рабочих и служащих и прочих хозяйств	62	—	62	1	1			—	—	—	—	—	—	—	—	—	47	13	—	
	Колхозы	33318	5937	27381	25222	13789	272	7217	1385	707	221		253	1	169	83		477	43	—	
	Колхозники	309	—	309	—	1	—	—	9	8		—				—	—	244	59		
	Единоличники	68	8	60	37	6		4	2	1		—						18	4	—	
	Всего по району	42115	7916	34169	31316	18286	276	8598	1451	725	233	—	334	1	192	135	6	880	157	1	
ЧЕРЛАКСКИЙ	Гос. и кооп. сектор	19939	—	16765	16267	12945	165	2942	81	—	—	4	108	90	9	9	—	490	76	42	
	Рабочих и служащих и прочих хозяйств	314	—	314	30	29	1	—	4	—	—	3	—	—	—	—	—	234	15	35	
	Колхозы	45569	—	45284	41815	31742	1588	7588	2191	—	21	1917	389	231	60	78	20	699	112	76	—
	Колхозники	1107	—	1107	1	1	—	—	102	—	10	89	—	—	—		—	800	87	36	
	Единоличники	163	—	163	79	62	4	6	19	—		15			—	—	—	56	[illegible]	4	
	Всего по району	67092	—	63633	58192	44779	1758	10536	2397	—	31	2028	497	321	69	87	20	2009	294	244	—
ШАРБАКУЛЬСКИЙ	Гос. и кооп. сектор	32142	1118	31024	30281	28487	299	1381	101		—	38	439	314	103	22	—	145	58	2	—
	Рабочих и служащих и прочих хозяйств	414	—	414	39	32		7	1	—	—	1			—	—	—	266	8	—	
	Колхозы	36140		36407	36730	29511	515	4345	965	—	16	727	291	91	22	86	92	394	26	1	—
	Колхозники	1105		1105	17	11	—		62	1	13	40				—	—	745	280	—	—
	Единоличники	496		496	332	256	12	58	61	—	3	34			—			91	12	—	
	Всего по району	70597	1118	69446	65390	58300	826	5791	1190	1	32	848	730	405	125	108	92	1741	382	3	—
ЮРГИНСКИЙ	Гос. и кооп. сектор	340	123	217	189	101	2	72	3	—	3	—		—	—	—		21	1		
	Рабочих и служащих и прочих хозяйств	50	29	21	1	—	—	—			—					—		18	2		
	Колхозы	25649	5676	19973	17677	9792	346	5572	1341	758	532		423	7	91	325		487	44		
	Колхозники	522	47	475	3	2	—	1	32	9	21					—		361	79		—
	Единоличники	1399	535	864	616	203	13	276	66	39	26	—						152	29		—
	Всего по району	27960	6410	21550	18486	10098	361	5921	1442	806	582		423	7	91	325		1012	155		—

Наименование район.	Культуры / Землепользователи	Всего озимых и яров. под урожай 1935 года (включ. посев многол. трав пос. прош. лет)	Всего озимых под урожай 1935 года (исключая гибель)	Всего яровых посева 1935 года	В том числе: Зернов. и бобовых — Всего	В т. числе: Пшеница	Ячмень	Овес	Технических — Всего	В т. числе: Лен	Конопля	Подсолнух	Кормовых — Всего	В т. числе: Силосные	Корнеплоды	Однолетние травы	Многолетние травы	Картофель	Овощи и семенники овощей	Бахчевые	Посев на зеленое удобрение
ЯЛУТОРОВСКИЙ	Гос. и кооп. сектор	3906	567	3164	2708	582	11	1418	7	—	—	—	284	188	62	24	10	142	22	—	—
	Рабочих и служащих и прочих хозяйств	226	7	218	24	3	1	12	—	—	—	—	—	—	—	—	—	178	17	—	—
	Колхозы	27605	4728	22834	21249	12163	627	5853	820	432	216	—	229	39	61	77	52	461	76	—	—
	Колхозники	509	2	506	8	7	1	—	2	2	—	—	—	—	—	—	—	452	44	—	—
	Единоличники	234	71	164	102	44	3	29	4	3	—	—	—	—	—	—	—	53	4	—	—
	Всего по району	32480	5375	26886	24091	12799	643	7312	833	437	216	—	513	227	123	101	62	1286	163	—	—

Тобольский округ

Наименование районов	Культуры / Землепользователи	Всего озимых и яровых в 1935 г. (в га)	Всего озимых (в га)	Всего яровых (в га)	В том числе: Зерновых и бобовых — Всего	В том числе: Пшеница	Ячмень	Овес	Технических — Всего	В том числе: Лен	Конопля	Подсолнух	Всего кормовых (га)	В том числе: Силосные	Корнеплоды	Однолетние травы	Многолетние травы	Картофель (га)	Овощи и семенники овощей	Бахчевые	Посев на зелен. удобр.
ВАГАЙСКИЙ	Гос. и кооп. сектор	581	77	504	436	148	11	248	—	—	—	—	4	—	2	2	—	55	8	—	—
	Рабоч. и служ.	10	—	10	2	1	—	1	—	—	—	—	—	—	—	—	—	8	1	—	—
	Колхозы	30572	6253	24305	19930	8585	817	9669	3250	2376	873	—	131	12	53	58	8	940	54	—	—
	Колхозники	729	2	727	—	—	—	—	2	1	—	—	4	—	4	—	—	638	82	—	—
	Единоличники	1522	630	892	607	162	32	375	119	101	15	—	1	—	1	—	—	150	17	—	—
	Всего по р-ну	33414	6962	26438	20975	8896	860	10293	3371	2481	888	—	140	12	60	60	8	1791	162	—	—
ДУБРОВИНСКИЙ	Гос. и кооп. сектор	142	13	129	119	46	19	51	—	—	—	—	—	—	—	—	—	10	—	—	—
	Рабоч. и служ.	6	—	6	—	—	—	—	—	—	—	—	—	—	—	—	—	5	—	—	—
	Колхозы	19937	3425	15512	13347	4572	1186	7106	1507	1420	88	—	65	4	12	49	—	593	1	—	—
	Колхозники	554	1	553	1	—	1	—	—	—	—	—	—	—	—	—	—	497	51	—	—
	Единоличники	843	298	545	386	134	25	221	48	47	—	—	—	—	—	—	—	104	8	—	—
	Всего по р-ну	20482	3737	16745	13853	4752	1231	7381	1555	1467	88	—	65	4	12	49	—	1209	63	—	—
ТОБОЛЬСКИЙ	Гос. и кооп. сектор	1828	216	1612	1033	127	93	792	—	—	—	—	85	—	40	39	6	355	139	—	—
	Рабоч. и служ.	193	1	192	2	1	—	1	—	—	—	—	—	—	—	—	—	101	89	—	—
	Колхозы	34854	9307	25547	22488	7989	2697	10862	856	787	69	—	296	12	137	148	—	1785	121	—	—
	Колхозники	1441	—	1441	—	—	—	—	5	5	—	—	—	—	—	—	—	1317	119	—	—
	Единоличники	307	150	157	10	28	19	59	6	5	—	—	—	—	—	—	—	40	3	—	—
	Всего по р-ну	38623	9674	28949	23631	8145	2809	11654	867	797	69	—	381	12	177	187	6	3598	471	—	—
УВАТСКИЙ	Гос. и кооп. сектор	572	54	518	452	76	51	320	—	—	—	—	2	—	2	—	—	58	6	—	—
	Рабоч. и служ.	20	—	20	1	—	—	—	—	—	—	—	—	—	—	—	—	19	—	—	—
	Колхозы	14951	3718	11233	10152	3752	2244	4320	234	230	4	—	34	2	23	9	—	492	21	—	—
	Колхозники	450	—	450	—	—	—	—	19	19	—	—	—	—	—	—	—	403	28	—	—
	Единоличники	793	170	623	517	141	167	208	18	18	—	—	—	—	—	—	—	77	10	—	—
	Всего по р-ну	16786	3912	12841	11122	3969	2462	4848	271	267	4	—	36	2	25	9	—	1049	65	—	—
ЯРКОВСКИЙ	Гос. и кооп. сектор	636	160	476	119	132	13	219	—	—	—	—	—	—	—	—	—	49	9	—	—
	Рабоч. и служ.	22	—	22	3	3	—	—	—	—	—	—	—	—	—	—	—	17	1	—	—
	Колхозы	21149	4998	16152	14936	5869	774	6989	759	597	162	—	111	—	74	37	—	624	22	—	—
	Колхозники	464	1	462	3	—	—	1	3	3	—	—	—	—	—	—	—	390	66	—	—
	Единоличники	688	337	351	211	55	14	117	25	21	1	—	—	—	—	—	—	108	8	—	—
	Всего по р-ну	22959	5496	17463	15272	6059	801	7326	787	623	163	—	111	—	74	37	—	1188	106	—	—

Тарский округ

Наименование районов	Культуры / Землепользователи	Всего озимых и яровых в 1935 г. (в га)	Всего озимых (в га)	Всего яровых (в га)	Зерновых и бобовых — Всего	Пшеница	Ячмень	Овес	Технических — Всего	Лен	Конопля	Подсолнух	Всего кормовых (га)	Силосные	Корнеплоды	Однолетние травы	Многолетние травы	Картофель (га)	Овощи и семенники овощей	Бахчевые	Посев на зелен. удобр.
БОЛЬШЕУКСКИЙ	Гос. и кооп. сектор	327	35	292	219	98	—	136	—	—	—	—	—	—	—	—	—	42	1	—	—
	Рабоч. и служ.	16	—	16	2	1	—	—	—	—	—	—	—	—	—	—	—	12	2	—	—
	Колхозы	16711	4042	12669	10259	3845	195	5751	1657	1492	60	—	381	4	347	10	20	359	15	—	—
	Колхозники	660	—	660	—	—	—	—	5	—	5	—	11	—	11	—	—	567	107	—	—
	Единоличники	4476	1330	3146	2164	826	106	907	553	462	54	—	26	—	25	1	—	313	57	—	—
	Всего по р-ну	22190	5407	16783	12644	4770	301	6794	2215	1954	119	—	418	4	383	11	20	1293	182	—	—

Наименование районов	Культуры / Землепользователи	Всего озимых и яровых в 1935 году (в га)	Всего озимых (в га)	Всего яровых (в га)	В том числе: Зерновых и бобовых: Всего	В том числе: Пшеница	Ячмень	Овес	Технических: Всего	В том числе: Лен	Конопля	Подсолнух	Всего кормовых (га)	В том числе: Силосные	Корнеплоды	Однолетние травы	Многолетние травы	Картофель (га)	Овощи и семенники	Бахчевые	Посев на зерно ул.фл.
ЗНАМЕНСКИЙ	Гос. и коол. сектор	628	97	531	472	104	7	301	1		—	—	3	—	2			47	4		
	Рабоч. и служ.	24	1	23	7	1			—	—	—	—		—				15			
	Колхозы	22217	5319	16898	14011	4597	311	7187	1999	1860	90	—	131	12	52	67	—	323	13		
	Колхозники	1083	1	1082	71	6	38	6	3	[illegible]	1		22	—	22	—		880	104		
	Единоличники	[illegible]	1211	2306	1714	699	106	640	268	254	12	—	12	—	12	—	—	307	24		
	Всего по р-ну	27589	6659	20930	16365	5807	493	8136	2271	2117	103	—	168	12	89	67	—	1572	162		
КОЛОСОВСКИЙ	Гос. и кооп. сектор	1871	197	1674	1505	466	91	890	23	—	7	15	109	108	1	—	—	32	5	—	
	Рабоч. и служ.	56	—	56	1	1	—	—	—	—	—	—	—	—	—	—	—	52	3		
	Колхозы	19603	3186	16417	11723	6055	109	6512	1192	690	182	6	146	59	50	21	13	352	1	—	
	Колхозники	648	—	648	—	—	—	—	39	7	33	—	—	—	—	—	—	520	89	—	
	Единоличники	2862	526	2336	1741	887	11	314	172	86	28	—	—	—	—	—	—	191	32		
	Всего по р-ну	25040	3909	21131	19170	7109	211	7716	1426	783	250	21	255	167	51	21	13	1147	130	—	
МУРОМЦЕВСКИЙ	Гос. и кооп. сектор	883	201	682	587	187	—	164	53	1	—	—	2	—	2	—	—	37	3	—	
	Рабоч. и служ.	58	7	51	7	1	—	1	1	—	—	—	—	—	—	—	—	39	1		
	Колхозы	41914	10590	31324	25605	6337	2	11331	4933	3116	289	—	152	42	89	16	5	546	12	—	
	Колхозники	1391	—	1391	10	—		1	10	3	7	—	14	—	14	—		1106	163	—	
	Единоличники	4349	1183	3166	2956	513	15	486	503	262	32	—	11	—	11	—	—	203	32	—	
	Всего по р-ну	48595	11981	36614	28565	7038	17	11983	5500	3382	328	—	179	42	116	16	5	2079	215	—	
СЕДЕЛЬНИКОВСКИЙ	Гос. и кооп. сектор	478	108	370	338	34	—	148	2	1	—	—	2	—	2	—	—	27	1		
	Рабоч. и служ.	25	—	25	3	1		1	—	—			—		—	—	—	10	[illegible]		
	Колхозы	26290	8015	18275	13123	1719	195	7759	3501	3065	116	—	122	8	59	55	—	660	[illegible]		
	Колхозники	1238	1	1237	54	1	—	5	43	16	25	—	48	—	48	—	—	960	12		
	Единоличники	5852	1359	4493	3174	664	106	1224	719	608	110	—	20	—	20			521	50	—	
	Всего по р-ну	33883	9483	24400	16692	2419	301	9137	4265	3690	251		192	8	129	55	—	2196	192		
ТАРСКИЙ	Гос. и кооп. сектор	1642	261	1381	1213	308	—	534	5	—			29	—	24	1	4	102	24		
	Рабоч. и служ.	99	1	98	2	1	—	1	—	—	—		—	—	—			76	20		
	Колхозы	26798	5185	21613	18546	7289	152	9403	2131	[illegible]	101	—	332	4	121	[illegible]	113	403	14		
	Колхозники	938	2	936	3	—	2			2	1	—	2	—	2		—	834	94		
	Единоличники	3733	937	2796	2168	[illegible]	15	[illegible]	317	295	15	—			3		1	282	26		
	Всего по р-ну	33210	6386	26824	[illegible]	[illegible]	[illegible]	[illegible]	[illegible]	[illegible]	120		336	4	[illegible]	[illegible]	118	1697	178		
ТЕВРИЗСКИЙ	Гос. и кооп. сектор	[illegible]	91	[illegible]	[illegible]	[illegible]	2	246	—				1		[illegible]		—	27	[illegible]		
	Рабоч. и служ.	32		32														20	[illegible]		
	Колхозы	[illegible]	[illegible]	[illegible]	[illegible]	[illegible]	[illegible]	[illegible]	[illegible]	[illegible]	[illegible]		[illegible]		[illegible]		62	269	[illegible]		
	Колхозники	781	[illegible]	[illegible]	12	2	4	1					[illegible]		[illegible]	—	—	646	[illegible]		
	Единоличники	3143	[illegible]	[illegible]	[illegible]	[illegible]	[illegible]	[illegible]	[illegible]	[illegible]	[illegible]						—	252	[illegible]		
	Всего по р-ну	[illegible]	[illegible]	[illegible]	[illegible]	[illegible]	512	[illegible]	[illegible]	[illegible]	[illegible]		[illegible]		[illegible]		62	1228	[illegible]		
УСТЬ-ИШИМСКИЙ	Гос. и кооп. сектор	[illegible]	[illegible]	[illegible]	[illegible]	[illegible]	[illegible]	[illegible]	—									37	[illegible]		
	Рабоч. и служ.	[illegible]	—	[illegible]	[illegible]	2	—											[illegible]	[illegible]		
	Колхозы	[illegible]	[illegible]	[illegible]	[illegible]	3943	[illegible]	[illegible]	[illegible]	[illegible]	[illegible]		17		[illegible]			371	[illegible]		
	Колхозники	[illegible]	11	[illegible]	[illegible]	[illegible]			1									[illegible]	[illegible]		
	Единоличники	1610	697	[illegible]	[illegible]	[illegible]	[illegible]	[illegible]	[illegible]	[illegible]			—					89	[illegible]		
	Всего по р-ну	[illegible]	[illegible]	[illegible]	[illegible]	[illegible]	[illegible]	[illegible]	[illegible]	[illegible]	[illegible]	—	[illegible]		[illegible]	[illegible]		[illegible]	[illegible]		
СВОДНАЯ ПО ОБЛАСТИ	Гос. и кооп. сектор	469116	25157	445070	354363	[illegible]	[illegible]	[illegible]	[illegible]	[illegible]	[illegible]	[illegible]	[illegible]	[illegible]	[illegible]	[illegible]	[illegible]	[illegible]	3605	[illegible]	
	Рабоч. и служ.	[illegible]	[illegible]	[illegible]	[illegible]	[illegible]		[illegible]						—		1	—	7719	860	[illegible]	
	Колхозы	1853371	237824	1612121	1470786	[illegible]	[illegible]	[illegible]	[illegible]	[illegible]	[illegible]	[illegible]	[illegible]	[illegible]	[illegible]	[illegible]	[illegible]	[illegible]	3411	[illegible]	
	Колхозники	42076	707	42376	635	[illegible]	127	[illegible]	2117	[illegible]	[illegible]	[illegible]	110	—	[illegible]	—	—	39890	5517	[illegible]	—
	Единоличники	72021	18574	53445	39327	15563	[illegible]	[illegible]	[illegible]	[illegible]	[illegible]	[illegible]	[illegible]	—		11		[illegible]	986	[illegible]	—
	Всего по области	2458366	283391	2158638	1866140	1119510	[illegible]	[illegible]	[illegible]	[illegible]	[illegible]	[illegible]	[illegible]	[illegible]	[illegible]	[illegible]	[illegible]	[illegible]	[illegible]	[illegible]	[illegible]

Розничная торговая сеть, товарооборот по торговым системам районов и городов Омской области

По состоянию на 1 апреля 1936 г.

(Данные торговой переписи 1935 года)

Таблица № 20

Наименование районов, поселков, округов и городов	Число торговых точек по системам: Всего — По всем системам	Всего — Системы: Госторговля НК Внуторга	Госторговля прочая	Орсы	Потребкооперация	Прочая кооперация	В том числе Магаз. и лавки — По всем системам	Госторговля НК Внуторга	Госторговля проч.	Орсы	Потребкооперация	Прочая кооперация	Ларьки и палат. — По всем системам	Госторговля НК Внуторга	Госторговля прочая	Орсы	Потребкооперация	Прочая кооперация	Оборот розничных предприятий по системам и специализации за 1 квартал 1935 года (тыс. рублей): Всего по всем системам	В том числе по системам: Госторговля НК Внуторга	Госторговля проч.	Орсы	Потребкооперация	Прочая кооперация	Оборот по специализации: Продовольственн.	Не продовольственн.	Смешанные
Абатский	44	1	2	—	40	1	39	1	2	—	35	1	5	—	—	—	5	—	831,0	40,4	63,0	—	692,0	26,6	130,3	0,3	700,4
Азовский	40	1	5	11	23	—	39	1	4	11	23	—	1	—	1	—	—	—	1213,0	62,3	254,9	253,4	672,4	—	289,3	11,0	942,7
Аризонский	43	—	4	—	39	—	31	—	4	—	27	—	12	—	—	—	12	—	362,7	—	45,3	—	317,4	—	42,6	7,4	312,7
Аромашевский	61	6	8	—	50	—	48	1	8	—	39	—	16	5	—	—	11	—	1102,4	98,5	156,0	—	847,9	—	148,2	7,8	946,4
Бердюжский	69	10	8	—	51	—	43	1	6	—	36	—	26	9	2	—	15	—	754,4	78,4	84,3	—	591,7	—	214,4	31,5	508,5
Большереченский	99	5	13	—	81	—	75	5	13	—	57	—	24	—	—	—	24	—	2368,0	228,2	720,9	—	1418,9	—	538,5	113,1	1716,4
Велижанский	34	2	5	2	25	—	32	2	5	1	24	—	2	—	—	1	1	—	649,4	60,9	135,7	30,7	422,1	—	135,7	—	513,7
В.-Тавдинский	41	5	7	11	18	—	41	5	7	11	18	—	—	—	—	—	—	—	914,0	164,8	158,5	437,9	182,8	—	188,6	—	755,4
Пос. В.-Тавда	44	7	5	8	14	10	28	7	4	5	12	—	16	—	1	3	2	10	2538,4	541,7	267,[illegible]	456,2	1088,1	185,1	630,4	250,3	1657,7
Итого по району	85	12	12	19	32	10	69	12	11	16	30	—	16	—	1	3	2	10	3482,4	706,5	425,8	894,1	1270,9	185,1	819,0	250,3	2413,1
Викуловский	67	7	7	—	53	—	61	6	7	—	48	—	6	1	—	—	5	—	915,3	120,0	121,8	—	673,5	—	130,4	18,8	766,1
Голышмановский	80	2	11	—	67	—	76	2	7	—	67	—	4	—	4	—	—	—	1477,6	141,7	210,9	—	1125,0	—	334,9	38,7	1101,0
Изылбашский	32	2	3	—	27	—	30	2	3	—	25	—	2	—	—	—	2	—	727,8	66,5	157,1	—	504,2	—	190,6	1,1	536,1
Горьковский	92	7	7	—	78	—	87	7	7	—	73	—	5	—	—	—	5	—	1934,2	218,2	290,1	—	1425,9	—	308,8	6,0	1619,4
Исетский	53	2	7	7	37	—	47	2	7	1	37	—	6	—	—	6	—	—	1114,9	171,3	116,7	232,3	594,6	—	113,9	12,5	988,5
Исилькульский	83	3	14	10	54	2	68	3	8	7	49	1	15	—	6	3	5	6	3104,4	133,8	796,0	507,7	1591,3	75,6	902,1	126,8	2075,5
Ишимский	64	1	10	—	53	—	61	1	9	—	51	—	3	—	1	—	2	1	898,8	28,6	143,8	—	726,4	—	142,9	0,9	755,0
Г. Ишим	81	15	17	13	27	9	60	12	10	2	24	2	21	3	7	1	3	7	5356,2	1035,2	429,1	1492,8	2319,2	79,9	1022,4	628,1	2805,7
Итого по району	145	16	27	13	80	9	121	13	19	12	75	2	24	3	8	1	5	7	6255,0	1063,8	572,9	1492,8	3045,6	79,9	2065,3	629,0	3560,7
Казанский	48	2	3	—	43	—	45	1	3	—	41	—	3	1	—	—	2	—	741,2	41,3	102,6	—	600,3	—	121,5	—	622,7
Калачинский	65	3	7	4	50	1	52	3	6	1	42	—	13	—	1	3	8	1	2173,9	357,2	890,0	136,4	1288,2	2,1	384,5	68,0	1720,5
Кормиловский	46	2	6	1	37	—	42	2	5	—	35	—	4	—	1	1	2	—	1319,6	98,1	255,8	11,9	953,5	—	261,2	3,7	1051,7
Крутинский	99	5	11	—	82	1	72	5	9	—	58	—	27	—	2	—	24	1	1757,4	197,2	321,2	—	1237,6	1,4	270,7	28,5	1458,2
Любинский	75	4	5	5	58	3	61	4	5	—	51	1	14	—	—	5	7	2	3134,5	219,4	940,6	152,1	1760,5	61,9	1024,5	57,9	2052,1
Марьяновский	32	1	1	10	20	—	17	1	1	—	15	—	15	—	—	10	5	—	856,1	20,7	71,8	221,6	542,0	—	582,1	29,9	1052,7
Москаленский	49	—	9	1	37	2	42	—	7	1	33	1	7	—	2	—	4	1	[illegible]	—	569,1	36,3	1032,1	27,2	582,1	29,9	1052,7
Называевский	54	—	1	—	53	—	54	—	1	—	53	—	—	—	—	—	—	—	962,4	—	16,0	—	946,4	—	16,0	—	946,4
Пос. Называевка	22	4	6	6	2	4	12	1	4	4	2	1	10	3	2	2	—	3	1159,4	198,4	258,0	284,6	370,7	47,7	401,1	344,5	410,8
Итого по району	76	4	7	6	55	4	66	1	5	4	55	1	10	3	2	2	—	3	2121,8	198,4	281,0	284,6	1317,1	47,7	420,1	344,5	1357,2
Н-Тавдинский	48	3	8	4	28	5	40	3	7	4	[illegible]	—	8	—	1	—	2	5	1017,2	65,2	153,4	147,9	632,8	17,9	143,0	10,7	893,5
Ново-Заимский	61	2	8	15	36	—	57	1	6	15	35	—	4	1	2	—	1	—	1271,1	161,2	222,4	168,9	721,6	—	314,8	5,0	927,[illegible]
Одесский	35	2	3	—	30	—	35	2	3	—	30	—	—	—	—	—	—	—	[illegible]	27,8	185,9	—	781,9	—	185,9	—	809,7
Оконешниковск.	35	3	1	—	31	—	33	3	1	—	29	—	2	—	—	—	2	—	[illegible]	74,2	57,3	—	667,9	—	57,3	1,3	[illegible]
Омский	89	3	16	1	69	—	78	3	12	1	62	—	11	—	4	—	7	—	[illegible]	150	522	45	1776	—	727	5	[illegible]
Г. Омск	477	81	130	108	113	45	345	71	78	82	93	20	132	10	52	25	20	25	[illegible]	12690	8342	8101	14290	1950	10597	6816	27962
Итого по району	566	84	146	109	182	45	423	74	90	84	155	20	143	10	56	25	27	25	[illegible]	[illegible]	8861	8149	16066	1950	11325	6821	29723
Смутинский	59	4	8	1	46	—	51	3	4	1	43	—	5	1	4	—	—	—	[illegible]	301,8	245,8	273,9	975,1	—	260,8	18,7	1520,[illegible]
Павлоградский	67	2	5	7	52	—	59	2	5	3	48	1	8	—	—	4	1	—	[illegible]	[illegible]	249,1	121,3	1590,7	42,3	239,5	9,6	1937,2
Полтавский	52	1	4	—	47	—	51	1	3	—	47	—	1	—	1	—	—	—	1102,8	19,9	300,2	—	[illegible]	—	284,9	15,3	1102,[illegible]
Русско-Полянский	39	1	1	—	37	—	39	1	1	—	37	—	—	—	—	—	—	—	[illegible]	2,1	38,5	—	728,1	—	99,1	—	669,6
Саргатский	48	1	3	—	44	—	35	1	3	—	31	—	13	—	—	—	13	—	[illegible]	64,1	145,2	—	797,6	—	174,0	4,8	828,1
Маслянский	62	7	5	—	50	—	58	7	5	—	46	—	4	—	—	—	4	—	[illegible]	140,8	[illegible]	—	1057,0	—	62,8	8,2	1162,6
Сорокинский	43	1	3	—	39	—	38	1	3	—	34	—	5	—	—	—	5	—	[illegible]	41,0	46,3	—	378,5	—	74,1	—	391,7
Таврический	46	1	3	—	42	—	45	1	2	—	42	—	1	—	1	—	—	—	1199,8	55,9	64,0	—	1079,9	—	62,4	1,6	1135,8
Тюкалинский	73	2	5	—	66	—	43	1	4	—	38	—	30	1	1	—	28	—	1215,1	56,9	280,0	—	878,2	—	327,9	—	887,2
Гор. Тюкалинск	20	3	4	—	9	4	9	2	3	—	4	—	11	1	1	—	5	4	[illegible]	279,9	243,5	—	529,9	38,7	229,9	60,8	801,3
Итого по району	93	5	9	—	75	4	52	3	7	—	42	—	41	2	2	—	33	4	2307,1	336,8	523,5	—	1408,1	38,7	557,8	60,8	1688,5
Тюменский	56	4	5	6	41	—	55	4	4	5	40	—	[illegible]	—	1	1	1	—	981,1	153,8	[illegible]	[illegible]	626,1	—	118,3	71,8	764,0
Гор. Тюмень	187	36	38	18	57	38	111	26	25	12	[illegible]	[illegible]	[illegible]	[illegible]	[illegible]	[illegible]	[illegible]	[illegible]	[illegible]	[illegible]	[illegible]	[illegible]	[illegible]	1582,3	6351,8	2011,1	7471,8
Итого по району	243	40	43	24	98	38	164	30	29	17	[illegible]	[illegible]	[illegible]	10	14	7	15	[illegible]	[illegible]	5702,3	1669,5	1623,5	6521,5	1582,3	6500,1	2086,2	[illegible]
Упоровский	[illegible]	2	8	7	41	1	[illegible]	2	7	1	38	—	11	—	1	[illegible]	3	1	[illegible]	93,7	122,4	120,9	[illegible]	15,0	197,8	12,2	818,1
Чарлакский	70	3	2	7	58	—	[illegible]	3	2	1	44	—	20	—	—	6	[illegible]	—	[illegible]	93,0	97,8	[illegible]	[illegible]	—	93,8	[illegible]	[illegible]
Пос. Черлак	12	3	2	1	5	1	7	1	2	—	[illegible]	1	5	2	—	1	2	—	[illegible]	[illegible]	[illegible]	6,6	375,8	27,1	131,8	[illegible]	382,1
Итого по району	[illegible]	6	4	8	[illegible]	1	[illegible]	[illegible]	4	1	47	1	[illegible]	2	—	7	[illegible]	—	[illegible]	[illegible]	236,6	[illegible]	1109,1	27,1	225,6	[illegible]	[illegible]

Продолжение таблицы № 2.

Наименование районов, поселков, городов и округов	Число торговых точек по системам: Всего: По всем системам	Всего: Системы: Госторговля НК Внуторга	Всего: Системы: Госторговля прочая	Всего: Системы: Орсы	Всего: Системы: Потребкооперация	Всего: Системы: Прочая кооперация	В том числе: По всем системам	Магаз. и лавки: Госторговля НК Внуторга	Магаз. и лавки: Госторговля проч.	Магаз. и лавки: Орсы	Магаз. и лавки: Потребкооперация	Магаз. и лавки: Прочая кооперация	Ларьки и палат.: По всем системам	Ларьки и палат.: Госторговля НК Внуторга	Ларьки и палат.: Госторговля прочая	Ларьки и палат.: Орсы	Ларьки и палат.: Потребкооперация	Ларьки и палат.: Прочая кооперация	Оборот розничных предприятий по системам и специализации за 1 квартал 1935 года (тыс. рублей): Всего по всем системам	В том числе по системам: Госторговля НК Внуторга	В том числе по системам: Госторговля проч.	В том числе по системам: Орсы	В том числе по системам: Потребкооперация	В том числе по системам: Прочая кооперация	Оборот по специализации: Продовольственные	Оборот по специализации: Не продовольствен	Оборот по специализации: Смешанные
Шарбакульский	53	3	5	9	[illegible]	1	52	3	5	9	34	1	1	—	—	—	1	—	1747,3	119,0	388,8	101,7	1118,4	19,7	[illegible]	52,9	[illegible]
Борисов з/совх.	6	1	1	3	1	—	6	1	1	3	1	—	—	—	—	—	—	—	173,3	38,3	5,5	124,6	4,9	—	46,2	5,5	121,6
Итого по району	59	4	6	12	36	1	58	4	6	12	35	1	1	—	—	—	1	—	1920,9	157,3	394,3	226,3	1123,3	19,7	431,5	58,4	[illegible]
Юргинский	27	—	4	—	23	—	23	—	3	—	23	—	1	—	1	—	—	—	357,8	—	80,9	—	276,9	—	97,7	1,0	[illegible]
Ялуторовский	61	2	7	2	49	1	61	2	7	3	49	1	—	—	—	—	—	—	907,6	68,3	215,5	29,5	593,1	1,2	152,8	114,2	[illegible]
Г. Ялуторовск	30	9	6	6	7	2	24	8	4	4	7	1	6	1	2	2	—	1	1830,2	868,1	160,0	347,3	438,7	7,1	615,6	53,3	[illegible]
Итого по району	91	11	13	8	56	3	85	10	11	6	56	2	6	1	2	2	—	1	2737,8	936,4	384,5	376,8	1031,8	8,3	768,4	167,5	1801,9
Тарский округ	398	36	47	24	282	9	372	35	40	23	267	7	26	1	7	1	15	2	9179,9	1298,3	2056,9	695,3	4077,3	152,1	3066,2	732,7	5381,9
Больше-Укский	52	4	3	—	45	—	46	4	3	—	39	—	6	—	—	—	6	—	442,4	87,3	46,4	—	308,7	—	66,4	4,4	[illegible]
Знаменский	51	4	6	7	34	—	49	4	6	7	32	—	2	—	—	—	2	—	1006,2	116,4	330,6	171,5	387,7	—	298,1	8,8	[illegible]
Муромцевский	73	5	4	1	63	1	66	5	2	1	58	—	7	—	2	—	4	1	1313,9	86,0	451,1	24,3	740,0	12,5	470,8	10,2	[illegible]
Колосовский	38	4	6	1	26	1	36	3	6	—	26	1	2	1	—	1	—	—	753,5	99,6	263,6	17,6	358,8	13,9	285,1	3,5	[illegible]
Седельниковский	28	4	3	—	21	—	27	4	3	—	20	—	1	—	—	—	1	—	639,6	94,0	245,7	—	299,9	—	239,6	21,3	[illegible]
Тарский	45	3	4	5	33	—	44	3	4	5	32	—	1	—	—	—	1	—	757,6	115,5	134,0	138,3	369,8	—	130,7	3,3	[illegible]
Г. Тара	37	5	13	2	12	5	30	5	8	2	11	4	7	—	5	—	1	1	2477,6	522,9	877,0	71,1	895,0	111,6	916,9	656,2	[illegible]
Итого по району	82	8	17	7	45	5	74	8	12	7	43	4	8	—	5	—	2	1	3235,2	638,4	1011,0	209,4	1264,8	111,6	1047,3	659,5	1528,1
Тевризский	40	4	4	5	26	1	40	4	4	5	26	1	—	—	—	—	—	—	1075,1	95,3	323,3	188,4	455,8	12,3	344,1	19,5	111,5
Усть-Ишимский	34	3	4	3	23	1	34	3	4	3	23	1	—	—	—	—	—	—	714,1	81,3	285,2	84,1	261,6	1,8	314,5	5,5	394,0
Тобольский окр.	375	26	50	49	228	22	326	26	37	44	203	16	49	—	13	5	25	6	11913,7	2199,8	2320,0	2015,6	4848,7	534,6	3443,5	760,5	[illegible]
Вагайский	60	2	8	4	46	—	59	2	8	4	45	—	1		—	—	1	—	1488,4	124,5	386,9	224,0	753,0	—	394,9	117,4	976,1
Дубровинский	27	—	5	2	20	—	27	—	5	2	20	—	—	—	—	—	—	—	858,0	—	303,6	86,7	468,6	—	303,6	—	555,3
Тобольский-село	91	3	4	13	71	—	69	3	4	8	54	—	22	—	—	5	17	—	1691,6	114,7	219,4	283,5	1074,0	—	334,1	—	1357,5
г. Тобольск	98	16	21	21	20	20	80	16	9	21	20	14	18	—	12	—	—	6	5227,6	1747,7	621,0	1110,8	1217,9	530,2	1551,8	562,8	3113,0
Итого по району	189	19	25	34	91	20	149	19	13	29	74	14	40	—	12	5	17	6	6919,2	1862,4	340,4	1394,3	2201,9	530,2	1885,9	562,8	4470,5
Уватский	45	2	4	4	34	2	37	2	3	4	26	2	8	—	1	—	7	—	1557,3	90,0	582,8	189,7	690,4	4,4	608,3	14,0	935,0
Ярковский	54	3	8	5	38	—	54	3	8	5	38	—	—	—	—	—	—	—	1089,9	122,9	206,3	120,9	639,8	—	250,8	6,3	832,8
Остяко-вогульский округ	394	—	78	75	—	241	375	—	70	72	—	233	19	—	8	3	2	6	13150,9	—	1177,4	3138,8	—	8834,7	—	—	—
Березовский	99	—	23	23	—	53	94	—	18	23	—	53	5	—	5	—	—	—	2868,3	—	367,3	821,5	—	1679,5	—	—	—
Кондинский	66	—	12	5	—	49	63	—	11	5	—	47	3	—	1	—	2	—	2410,4	—	50,4	262,4	—	2097,6	—	—	—
Самаровский	114	—	13	22	—	79	109	—	11	22	—	76	5	—	2	—	—	3	4079,3	—	149,2	1105,0	—	2025,1	—	—	—
Нарьянский	18	—	6	3	—	9	12	—	6	—	—	6	6	—	—	3	—	3	533,7	—	999,2	27,3	—	307,2	—	—	—
Сургутский	73	—	16	22	—	35	73	—	16	22	—	35	—	—	—	—	—	—	2344,4	—	313,5	1022,6	—	1008,3	—	—	—
Шурышкарский	24	—	8	—	—	16	24	—	8	—	—	16	—	—	—	—	—	—	914,8	—	97,8	—	—	817,0	—	—	—
Ямало-Ненецкий округ	70	—	16	11	—	43	57	—	11	11	—	35	13	—	5	—	—	8	2739,9	—	553,6	581,7	—	1604,6	—	—	—
Г. Сале-Хард	22	—	5	3	—	14	18	—	3	3	—	12	4	—	2	—	—	2	1140,6	—	118,7	253,3	—	768,6	—	—	—
Надымский район	12	—	2	3	—	7	10	—	1	3	—	6	2	—	1	—	—	1	420,9	—	60,1	101,0	—	259,8	—	—	—
Приуральский	17	—	3	1	—	13	12	—	2	1	—	9	5	—	1	—	—	4	583,6	—	110,0	146,9	—	317,7	—	—	—
Пуровский	4	—	—	—	—	4	4	—	—	—	—	4	—	—	—	—	—	—	125,6	—	—	—	—	125,6	—	—	—
[illegible]	15	—	6	4	—	5	13	—	5	4	—	1	2	—	1	—	—	1	[illegible]	—	255,8	80,5	—	132,9	—	—	—
По области: Село	3536	159	410	251	2418	295	3120	139	359	199	2155	268	416	20	51	55	265	25	83469,1	5655,4	15094,7	8269,1	44442,4	10007,5	14743,7	1104,9	52670,3
Город	1036	180	248	189	67	152	730	150	151	149	220	60	506	30	97	40	47	92	[illegible]	23345,5	[illegible]	13808,3	27448,6	5327,6	23391,7	11680,4	46741,0
Всего	4572	[illegible]	[illegible]	443	2685	[illegible]	3850	[illegible]	510	348	2375	328	722	50	148	95	412	117	188422,8	29000,9	28118,4	22077,4	71891,0	15335,1	38135,4	12785,3	99611,3

Об'яснения к таблицам

Таблица № 1

Данные приводятся на 1 января 1936 г. Количество населенных пунктов сельского типа, число советов и число хозяйств даются на основе итогов Всесоюзной переписи скота на 1 января 1936 г. Расстояние железнодорожных станций от районных центров и связь районов показаны на основе имеющихся материалов в группе транспорта и связи ОблУНХУ. Данные о числе хозяйств колхозников, единоличников и др. по Остяко-Вогульскому округу—из отчета ОкрЗПО на 1 апреля с/г. По Ямало-Ненецкому округу в распоряжении Обл УНХУ этих данных не имеется.

Таблица № 2

Описание национальных сельсоветов составлено по данным бюро переписи населения УНХУ. Сведения даются на 1 января 1936 г.

Таблицы № 3-4-5

Таблицы составлены на основе разработок данных списочного контрольного учета учреждений народного образования на 1935/36 уч. год, годовых отчетов ВУЗ'ов и техникумов и учреждений клубного типа за 1935 год. Таблица о научно-исследовательских учреждениях Омской области является сводкой отчетов за 1935 год. К учреждениям клубного типа отнесены клубы, избы-читальни, хаты-лаборатории и т. п.

Таблица № 6

Цифры приведены на 1 января, а по Тарскому округу на 1 апреля 1936 г. по данным годового отчета Облздрава и оперативного учета сектора учета здравоохранения ОблУНХУ. В строке 31 указаны „Омские областные учреждения", т. е. управленческий аппарат. Облздрав, областное Аптекоуправление и др.

Таблица № 7

Таблица составлена по данным областного управления связи и материалам группы учета транспорта и связи ОблУНХУ.

Таблицы № 8-9

Составлены по итогам регистрации (переписи) соцпромышленности на 1 января 1936 года. Цифры характеризуют только цензовую Наркоматскую промышленность, а по г. Омску и району всю цензовую промышленность. Случаи, в которых цифра в графах „всего персонала" и „рабочих" совпадают, означают численность рабочих в маслозаводах.

Таблицы № 10-11

Таблицы составлены на основе данных отдела землеустройства Омского ОблЗУ (по „отчетам райзо о распределении земли по угодиям и землепользователям") по датам на 1 июля 1935 и 1 января 1936 года.

Таблицы № 12-13

Таблицы составлены по данным годовых отчетов МТС за 1935 г., разработанным с/хоз. сектором ОблУНХУ, а список вновь организованных МТС—по оперативным отчетам за 1 квартал 1936 года.

Таблица № 14.

Основные показатели работы совхозов Омской области за 1935 год (или на 1 января 1936 года) приведены по разработанным с/х сектором ОблУНХ годовым отчетом совхозов. Поэтому посевная площадь будет несколько расходиться с данными по **заключительной отчетности** о посевных площадях, а поголовье скота — с цифрами Всесоюзной переписи скота на 1 января 1936 года.

Таблицы № 15-18.

Составлены на основе итогов Всесоюзной переписи скота на 1 января 1936 г. Итоги даются без Остяко-Вогульского и Ямало-Ненецкого национальных округов, так как органы нархозучета не ведут непосредственного учета животноводства в северных округах. Публикуемые же в тексте справочника сведения о скоте в северных округах, приводятся на основе обработанных сектором сводно-текущего учета ОблУНХУ данных отдела северного хозяйства ОблЗУ.

Таблица № 19.

Является окончательной разработкой данных, предварительно опубликованных в годовом обзоре выполнения народно-хозяйственного плана по Омской области.

Таблица № 20.

Составлена на основании итогов переписи торговли 1935 года.

31534

г. Тюмень.

СОДЕРЖАНИЕ

	стр.
Условные обозначения	2
Предисловие	3
Абатский район	5
Азовский „	8
Армизонский „	11
Аромашевский „	13
Бердюжский „	15
Большереченский „	18
Велижанский „	21
Верхне-Тавдинский „	23
Викуловский „	26
Голышмановский „	28
Горьковский „	31
Изылбашский „	34
Исетский „	36
Исилькульский „	39
Ишимский „	42
Казанский „	45
Калачинский „	47
Кормиловский „	49
Крутинский „	52
Любинский „	55
Марьяновский „	58
Маслянинский „	61
Москаленский „	64
Называевский „	67
Нижне-Тавдинский „	69
Ново-Заимский „	71
Одесский „	74
Оконешниковский „	76
Омский „	78
Омутинский „	86
Павлоградский „	89
Полтавский „	91
Русско-Полянский „	93
Саргатский „	95
Сорокинский „	98
Таврический „	101
Тюкалинский „	103
Тюменский район	106
Упоровский „	109
Черлакский „	111
Шарбакульский „	114
Юргинский „	117
Ялуторовский „	119
Тарский округ	
Большереченский район	122
Знаменский „	124
Колосовский „	126
Муромцевский „	128
Спдельниковский „	130
Тарский „	132
Тевризский „	135
Усть-Ишимский „	137
Тобольский округ	
Вагайский район	140
Дубровинский „	142
Тобольский „	144
Уватский „	147
Ярковский „	149
Остяко-Вогульский округ	
Березовский район	152
Ковдинский „	154
Ларьякский „	156
Самаровский „	158
Сургутский „	161
Шурышкарский „	163
Ямало-Ненецкий округ	
Надымский район	165
Приуральский „	167
Пуровский „	169
Тазовский „	171
Ямальский „	173

ПРИЛОЖЕНИЯ

I. Общий раздел

Сведения об административном устройстве районов табл. № 1 176

Национальные советы Омской области табл. № 2 178

Численность школ, преподавателей, учащихся в районах Омской области на 1 января 1936 г. табл. № 3-а 182

Научно-исследовательские учреждения Омской обл. на 1-е января 1936 г. табл. № 3-а . . 184

Вузы и техникумы Омской области в 1935/36 учебном году табл. № 4 185

Клубные учреждения в районах Омской области на 1 января 1936 г. табл. № 5. 186
Сеть лечебных учреждений и численность медперсонала на 1 января 1936 г. табл. № 6 . 187
Учреждения связи в районах Омской области на 1 апреля 1936 г. табл. № 7 188
Основные показатели предприятий наркоматской промышленности Омской области на 1-е января 1936 г. табл. № 8 190
Основные показатели цензовой промышленности г. Омска и Омского района на 1-е января 1936 г. табл. № 9. 192

II. Сельскохозяйственный раздел

Состав земельных угодий в районах Омской области табл. № 10. 196
Структура земельных угодий районов Омской области в процентах табл. № 11 198
МТС, организованные в 1-м кв. 1936 г. табл. № 13 199
Машинно-тракторные станции Омской области табл. № 12 200
Основные показатели совхозов, НКСовхозов, НКВоена и др. Наркоматов Омской области на 1-е января 1936 г. табл. № 14 202
Колхозы Омской области на 1-е января 1936 г. табл. № 15 206
Колхозные товарные фермы в районах Омской области на 1-е января 1936 г. табл. № 16 . 208
Поголовье скота по районам и секторам Омской области на 1-е января 1936 г. табл. № 17 . 210
Численность скота в личном пользовании колхозников на 1-е января 1935 и 1936 г. табл. № 18 216
Посевные площади в районах Омской области под урожай 1935 г. по культурам и секторам табл. № 19 218
Розничная торговая сеть, товарооборот по торговым системам районов и городов Омской области по состоянию на 1-е апреля 1936 г. табл. № 20 234
Объяснения к таблицам 238

Замеченные опечатки

Стр.	Колонка	Строка	Напечатано	Следует читать
11	1	7 снизу	14.45	1445
37	2	4 сверху	9110	9011
37	2	7 „	1384	1634
43	1	5 „	2331	2190
50	2	9 снизу	2 ктф.	3 ктф
63	2	3 „	Радиоточек 27	Радиоточек 57
67	2	1 сверху	8074	8085
69	1	1 „	3577 кн.	3577 кв. кн.
75	2	23 „	112,7 т. руб.	287 т. руб.
75	2	24 „	287 т. руб.	112,7 т. руб.
76	2	2 снизу	9 плугов	91 плугов
80	2	21 „	Персонала 541	Персон. 514
80	2	3 „	4106 рабочих	406 раб.
88	1	4 снизу	245 руб.	245 тыс. руб.
104	1	12 сверху	11469	11529
180	1	17 „	Бердшижская	Бердюжская
183	1	3 „	7830	7304

Редактор—**В. И. Луговской.** Техредактор—**И. Н. Пругер.** Корректор—**Михеева.**

Сдано в производство 24/XI-1936 г. Подписано к печати 9/XII-1936 г. Стат. формат 72×105/16. Печ. л. 15. Уч. авт. 27 л. ОМГИЗ № 151-XV. Индекс. ЭК-2в. Облит № 2572 от 2/VII-1936 г. Заказ № 5730 Тираж 3000.
Типография изд-ва «Красное знамя» г. Тюмень.

Цена 7 руб.
Переплет 50 к.